

Täglicher Wetterbericht

Herausgegeben vom Deutschen Wetterdienst in der US-Zone, Zentralamt Bad Kissingen

Erscheint täglich, Postbezug monatlich 5,- DM

Bei unregelmäßiger Lieferung sind Beschwerden immer an das Zustellpostamt zu richten.

Nachdruck verboten, Verlagsort: Bad Kissingen

Jahrgang: 1949


Dienstag, den 5 Juli

Nummer: 186


☐ Luftdruck nicht reduziert	Höhe in m	gestern 12 Uhr MGZ								gestern 18 Uhr MGZ							
		iiiTg	Nddff	VVwwW	PPPTT	N ₁ ChC ₂ C ₃	6a ₁ app	iiiTg	Nddff	VVwwW	PPPTT	N ₁ ChC ₂ C ₃	6Eapp	7RRRT _g			
Bremen	5	22410	11302	82020	22124	11630	60812	22408	10000	82010	18726	00980	60817	70027			
Berlin-Tempelhof	48	38409	23403	81020	20824	21600	64907	38409	12305	82030	18926	14601	60501	70027			
Kassel	198	43808	32504	81020	22025	32700	60811	43807	20000	81020	19825	11740	60611	70027			
Gießen	185	53209	21803	83030	21024	21600	67908	53209	11804	83010	18126	00940	60615	70027			
Schlüchtern	397	53910	41305	81020	21723	42600	60705	53909	12302	81010	18424	14700	60713	70025			
Frankf. Rhein-Main	110	63713	31809	82020	21326	31600	60817	63712	11404	81010	18627	11800	60813	70028			
Darmstadt	265	63917	30708	82020	20427	31700	60811	63909	10000	82010	18325	14700	60614	70029			
Würzburg	211	65512	42204	80030	21026	42600	60712	65509	10000	81010	18626	11600	60709	70027			
Bad Kissingen	223	65811	41302	81030	20826	43700	60812	65810	22403	82010	18326	24600	60609	70028			
Bamberg	386	67012	60000	81030	21223	62600	67909	67008	20000	82012	19222	22700	60609	70025			
Bayreuth	341	68111	60000	75012	21121	13560	61905	68112	41002	81030	18124	44600	60512	70025			
Hof	567	68510	40605	81032	22320	22560	60804	68511	10705	75010	20321	14600	60608	70022			
Weiden	397	68812	60404	81030	21621	32670	60805	68811	20000	81012	19522	12640	60807	70024			
Karlsruhe	115	72709	11407	82010	20727	10700	60709	72710	00000	81020	18228	00900	60616	70029			
Mannheim	97	72911	52007	81030	21226	51600	60808	72909	01803	81012	18727	00900	60611	70029			
Stuttgart	305	73709	50000	81020	20624	51600	64609	73708	11102	81030	18126	00905	60711	70027			
Weißenburg/Bayern	434	76111	50502	60020	21123	52600	60808	76110	30000	81012	19124	00960	60609	70026			
Nürnberg/Fürth	311	76310	60000	81020	21524	62500	60807	76309	30908	81022	19424	32600	60607	70026			
Regensburg	334	77608	40000	81020	20823	42500	60806	77607	10902	82012	19324	11640	60807	70025			
Ulm	487	83810	30402	83030	20622	31400	60707	83809	10000	83010	18923	11400	60709	70025			
Augsburg	480	85210	40902	81030	20923	42600	60706	85208	10509	81010	18624	14700	60709	70026			
München/Riem	526	86609	30210	81020	21022	31700	60805	86607	10205	81010	20023	14700	60607	70024			
Passau/Ries	424	89311	50000	81031	20721	48550	60807	89313	52903	81801	19520	49560	60805	79724			
Memmingen	742	94710	10709	81020	20221	11600	64903	94710	00502	81010	18522	00900	60807	70023			
Garmisch/Partenk.	704	96312	13612	83020	18922	12700	60807	96310	13607	83010	18720	14800	60803	70024			
☐ Wasserkuppe	921	54408	52004	82021	17519	52400	60802	54409	32005	82022	15919	31500	60808	70020			
☐ Kleiner Feldberg/T.	807	63509	31208	81020	30720	31500	60200	63507	11406	81020	28720	14600	60810	70022			
☐ Silberhütte	832	69209	70905	82022	27118	1266-	60801	69211	20902	82012	25317	24600	60608	70020			
☐ Königstuhl	561	73211	31005	83030	56622	31400	60801	73209	01402	81020	54623	00900	60911	70024			
☐ Falkenstein	1307	79108	70205	82050	76316	62560	64103	79108	20409	82052	75214	22500	60605	70017			
☐ Zugspitze	2962	96152	22406	85030	17305	22-00	60311	96104	12909	04410	17404	14-00	67604	70005			
☐ Hohenpeißenberg	977	96209	20306	82030	10319	21400	60807	96208	00307	81050	09618	00900	60803	70020			

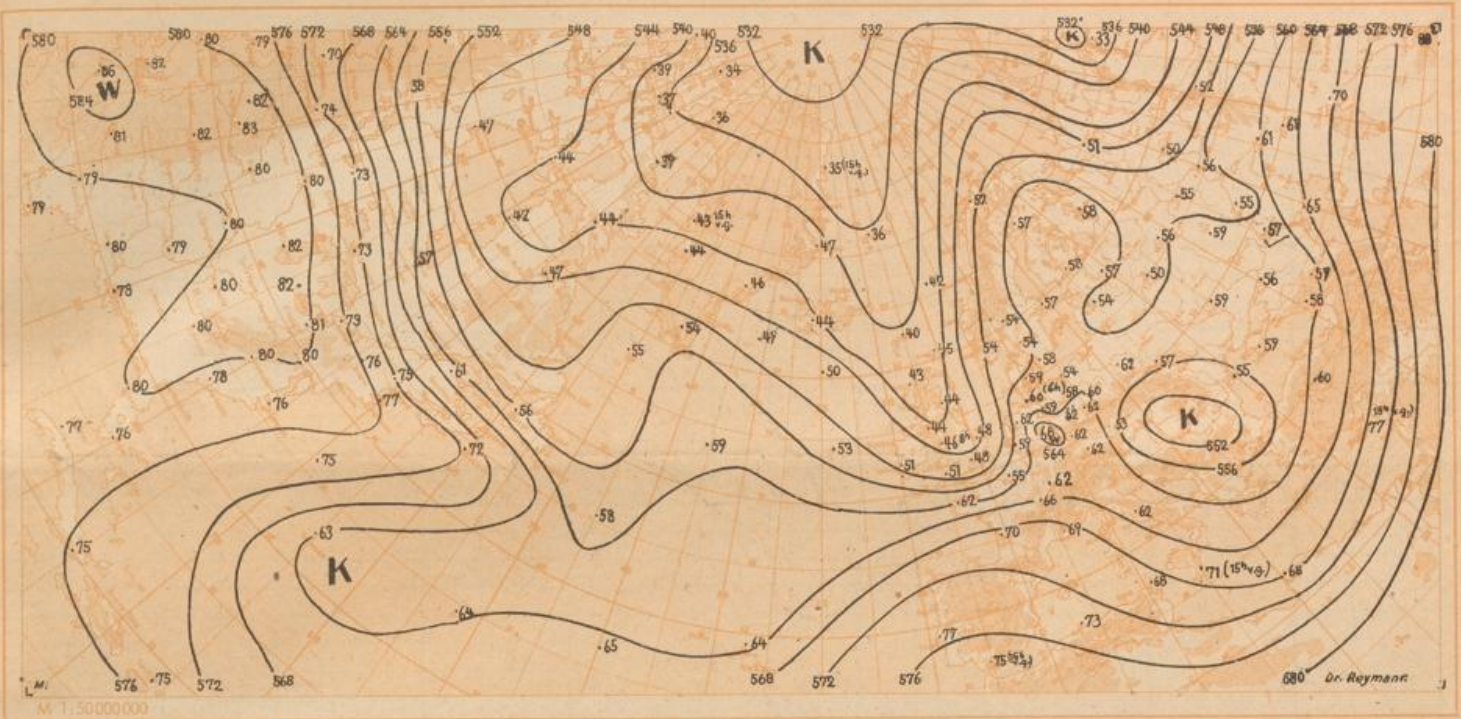
☐ Luftdruck nicht reduziert	Höhe in m	heute 00 Uhr MGZ								heute 06 Uhr MGZ							
		iiiTg	Nddff	VVwwW	PPPTT	N ₁ ChC ₂ C ₃	6a ₁ app	iiiTg	Nddff	VVwwW	PPPTT	N ₁ ChC ₂ C ₃	6Eapp	7RRRT _g	SST _g		
Bremen	5	22412	01102	40050	16217	00900	60814	22413	51302	25100	12716	00980	60616	70014	0011		
Berlin-Tempelhof	48	38413	10503	81020	17619	00901	67908	38413	51404	24050	15319	50880	61812	70017	0013		
Kassel	198	43812	20000	81010	18715	00940	60711	43811	30000	50100	15916	00940	60812	70010	0008		
Gießen	185	53211	00000	75020	15016	00900	60807	53210	10000	60020	15514	00940	60708	70012	0010		
Schlüchtern	397	53909	22005	80020	18418	00930	60711	53911	01805	80020	16317	00900	60709	70016	0012		
Frankf. Rhein-Main	110	63710	00104	56020	18017	00900	60911	63711	00102	64020	15616	00900	60807	70012	0010		
Darmstadt	265	63909	01609	82020	17320	00900	67911	63909	02002	80020	14018	00900	60712	70018	0013		
Würzburg	211	65511	00000	70020	19015	00900	60707	65511	00000	20100	16813	00900	60711	70011	0009		
Bad Kissingen	223	65810	30000	50102	18715	00930	60709	65810	00401	80050	16614	00900	60708	70010	0009		
Bamberg	386	67010	01409	81020	18718	00900	67909	67010	01809	81020	17016	00900	60907	70015	0014		
Bayreuth	341	68111	00000	30100	19412	00900	67907	68112	00000	15100	17113	00900	60807	70010	0005		
Hof	567	68510	01604	20100	21112	00900	64909	68513	31804	15100	18414	00940	60805	70011	0007		
Weiden	397	68810	00000	60100	20812	00900	64905	68810	10000	60120	18911	00940	60608	70009	0007		
Karlsruhe	115	72711	00000	81020	17116	00900	64911	72712	02104	60050	15917	00900	60603	70011	0008		
Mannheim	97	72912	00000	30050	17816	00900	64908	72911	00000	14050	15917	00900	60605	70013	0010		
Stuttgart	305	73710	00000	75020	18217	00900	60707	73711	00000	22050	16017	00900	60708	70015	00--		
Weißenburg/Bayern	434	76109	01502	60020	20412	00900	61911	76110	01803	75000	17713	00900	60712	70009	0007		
Nürnberg/Fürth	311	76311	00902	81020	19714	00900	64908	76310	01606	75050	17715	00900	60905	70010	0007		
Regensburg	334	77610	02904	75020	20212	00900	60810	77611	12702	35100	18813	00980	60400	70010	0008		
Ulm	487	83808	00000	80020	19615	00900	61909	83810	00000	40100	18813	00900	60708	70010	0009		
Augsburg	480	85208	01802	81020	20313	00900	64908	85209	00000	30100	18313	00900	60707	70009	0007		
München/Riem	526	86610	00000	81020	21013	00900	61908	86609	00000	82020	18914	00900	60601	70009	0005		
Passau/Ries	424	89313	10000	15108	21114	14500	60300	89311	10000	81020	18513	00940	60619	79710	0011		
Memmingen	742	94708	01409	75020	18417	00900	64912	94708	02006	75020	18013	00900	60707	70011	0011		
Garmisch/Partenk.	704	96309	01802	50100	21513	00900	64905	96310	01802	83020	18913	00900	60809	70011	0010		
☐ Wasserkuppe	921	54407	72007	82020	14615	70750	60813	54408	02012	82022	11515	00900	60812	70013	0007		
☐ Kleiner Feldberg/T.	807	63509	41406	81030	27017	45700	60810	63509	01604	45050	24418	00900	60911	70016	0012		
☐ Silberhütte	832	69208	03405	81020	24715	00900	64909	69210	11809	82011	22615	00940	60707	70014	0010		
☐ Königstuhl	561	73209	01405	75050	53016	00900	60713	73211	01609	80020	50616	00900	60705	70014	0010		
☐ Falkenstein	1307	79107	00902	81050	74711	00900	64908	79108	20000	82050	72712	25700	60608	70010	0006		
☐ Zugspitze	2962	96156	02718	86020	16403	00900	64910	96153	12810	86020	15403	10840	67300	70002	57--		
☐ Hohenpeißenberg	977	96207	01206	81050	08415	00900	60812	96208	02204	81050	06716	00900	60603	70013	0007		

Hilfsstationen	Höhe in m	gestern 12 Uhr MGZ				gestern 18 Uhr MGZ				heute 06 Uhr MGZ						
		iiiTg	Nddff	VVwwW	PPPTT	iiiTg	Nddff	VVwwW	PPPTT	7RRRT _g	iiiTg	Nddff	VVwwW	PPPTT	7RRRT _g	SST _g
Bremerhaven	3	12915	13208	82020	22621	12910	23611	81020	19421	70024	12914	61806	30102	12416	70016	00--
Schenklengsfeld	314	54310	31602	82020	21223	54311	10000	82010	18226	70026	54311	00000	75022	15815	70008	0007
Geisenheim	109	62811	31102	82020	21126	62811	00000	80010	17927	70028	62811	00000	30040	15514	70012	0010
Neustadt/Aisch	307	66611	50608	81030	21023	66609	20505	80012	18425	70026	66611	00903	50100	18114	70009	0006
Öhringen	250	74210	30510	81020	20825	74211	00506	75010	18225	70028	74213	00000	75020	16314	70011	0008
Neumarkt/Opf.	476	76812	63205	81031	21121	76810	30000	81012	18923	70025	76813	00000	40100	17914	70014	0009
Zwiesel	571	79012	62709	82022	21021	79011	20405	82012	19521	70023	79009	20000	7			

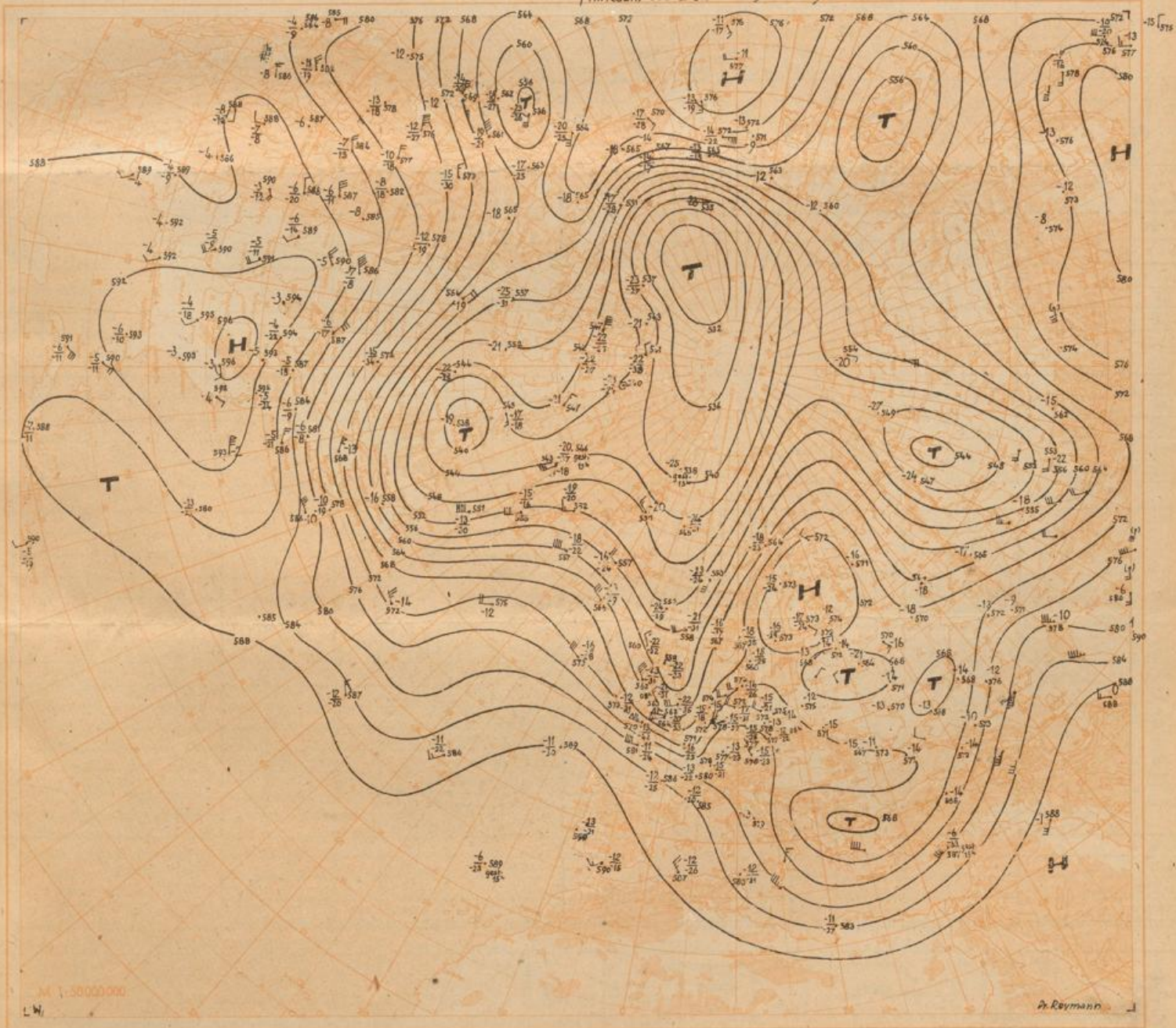


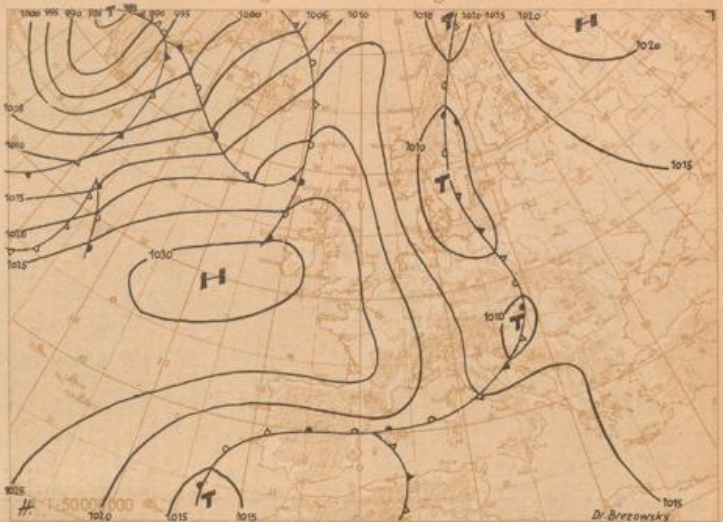
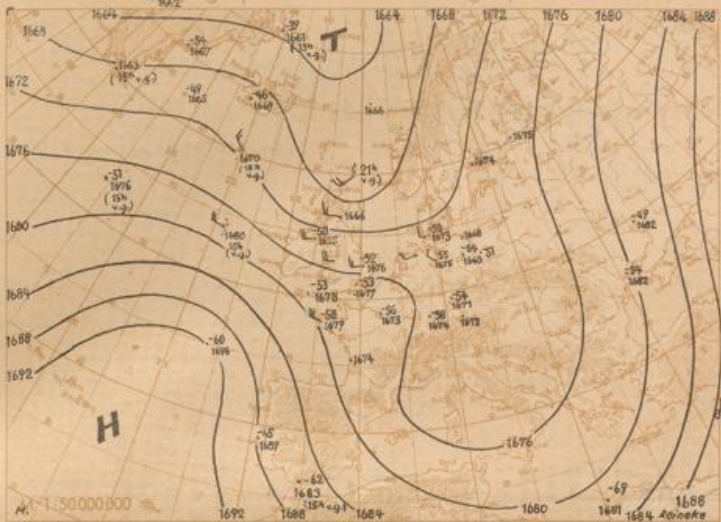
Wetterlage heute 00 Uhr





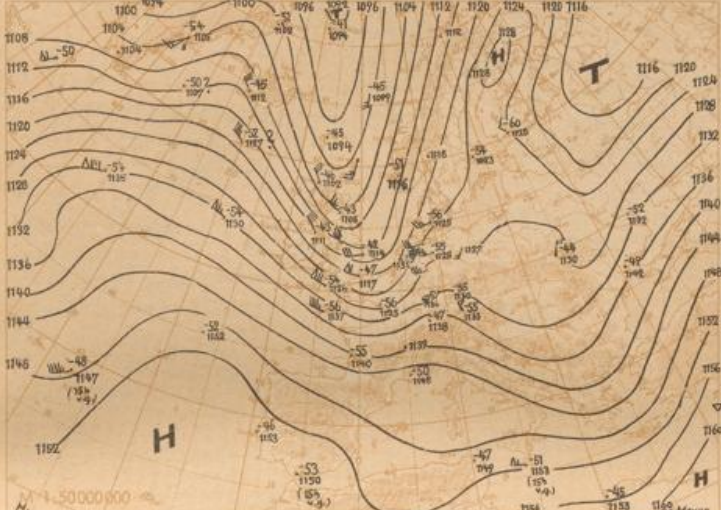
Absolute Topographie 500 mb heute 03 Uhr (geopot. Dekameter) (im Raum 100° E bis 155° W gestern 15°)





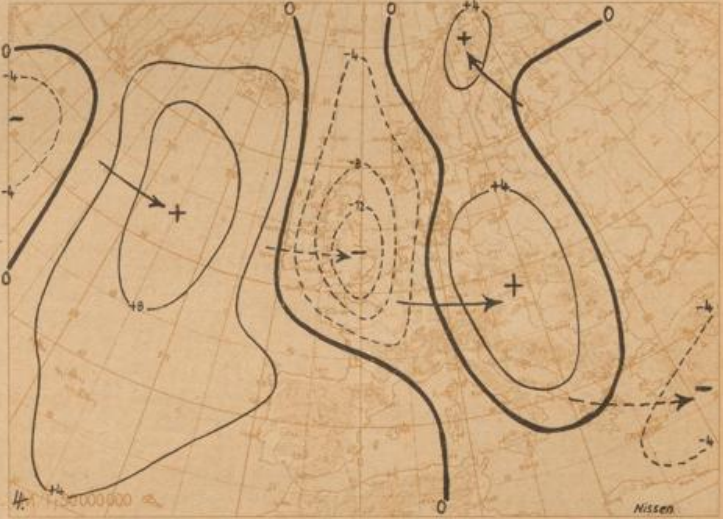
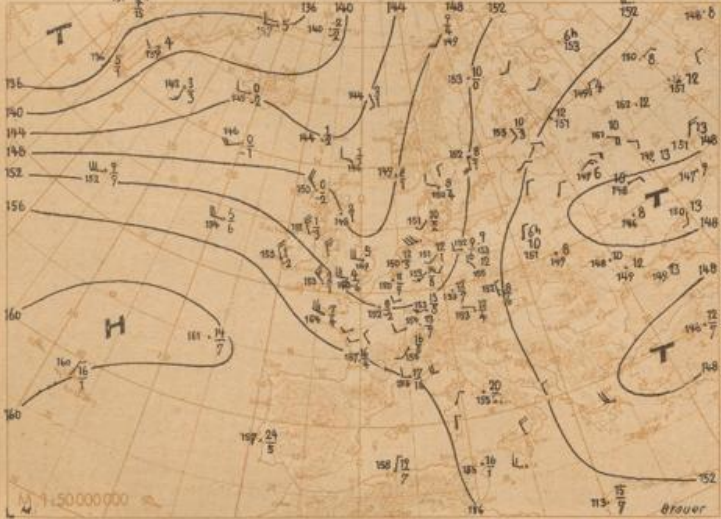
Absolute Topographie 225 mb 03 Uhr (geopot. Dekameter)

24std. Änderung der 225 mb Fläche seit gestern 03 Uhr



Absolute Topographie 850 mb 03 Uhr (geopot. Dekameter)

24std. Änderung der relat Top 500/1000 mb seit gestern 03 Uhr



Wetterübersicht Dienstag den 5. Juli 1949

Die gestern westlich Irland erkennbare Kaltluftzunge ist nach Osten vorangekommen. Mit Nordwestwinden dringen ihre Kaltluftmassen jetzt gegen den mitteleuropäischen Raum vor. Gestern nachmittag wurden in England vielfach Einbruchsgewitter beobachtet, dabei ist in den vergangenen 24 Stunden bis in große Höhen Temperaturrückgang bis zu 8 Grad eingetreten. Auf dem Kontinent erreichten gestern die Maxima 30 Grad, in Spanien sogar 40 Grad. Für Westeuropa bedeutet diese Entwicklung eine durchgreifende Umgestaltung der Topographie, da dieser Raum bereits seit Mitte Juni unter der Herrschaft eines meridionalen, steuernden Hochdruckgebietes stand. Allerdings findet über dem Ostatlantik ein ausgedehnter Luftdruckanstieg statt, von dem auch die westlich Irland liegende Front aufgelöst wird. Der Hochdruckeinfluß über Westeuropa wird sich dabei rasch wieder herstellen, so daß die Trockenperiode, unter der Westeuropa leidet, nur eine kurze Unterbrechung erfährt. In Mitteleuropa wird bei nördlicher Strömung kühlere Witterung eintreten, wobei es zur Bildung eines Kaltlufttropfens kommen kann.

Die Zirkulation über dem Westatlantik wird zunächst von dem Sturmtief in der Labrador-See beherrscht. Es löst einen großräumigen Warmlufttransport zum Nordostatlantik aus und steuert den Druckfall seiner Randstörungen in den grönländischen Raum.

Unter schwachem, noch anhaltendem Druckanstieg nimmt auch Rußland an der Ostverlagerung der sich meridional erstreckenden Steuerungsglieder teil. Osteuropa wurde in der jetzt abgelaufenen Witterungsperiode durch wiederholte Regenfälle begünstigt. Der Schwerpunkt des hohen Druckes liegt unverändert in der Barents-See.

Voraussichtliche Wetterentwicklung:

Nach Durchzug der westeuropäischen Kaltfront dringt kühle Meeresluft nach Mitteleuropa vor und beendet die hochsommerliche Witterung. Mitteleuropa gelangt in den Bereich der jetzt über den Britischen Inseln liegenden Kaltluftzunge. Nachfolgender Druckanstieg baut über dem Ostatlantik ein neues steuerndes Hoch auf, das in den nächsten Tagen einen Keil nach dem nördlichen Mitteleuropa vorschleibt.

Dr. Meyer

