

Täglicher Wetterbericht

Herausgegeben vom Deutschen Wetterdienst in der US-Zone, Zentralamt Bad Kissingen

Erscheint täglich, Postbezug monatlich 5.- DM

Bei unregelmäßiger Lieferung sind Beschwerden immer an das Zustellpostamt zu richten.

Nachdruck verboten, Verlagsort Bad Kissingen

Jahrgang: 1949


Sonnabend, den 9. Juli

Nummer: 190


☐ Luftdruck nicht reduziert	Höhe in m	gestern 12 Uhr MZ								gestern 18 Uhr MZ							
		iiiT _d	Nddff	VVwwW	PPPTT	N ₁ ChC ₂	6a ₁ app	iiiT _d	Nddff	VVwwW	PPPTT	N ₁ ChC ₂	6Eapp	7RR ₁ T _e			
Bremen	5	22412	62909	64015	22717	65400	60802	22412	13109	80020	22718	00901	60404	79720			
Berlin-Tempelhof	48	38414	82710	48105	19017	864--	64105	38415	12706	80012	18921	00940	60705	79121			
Kassel	198	43813	83206	50102	24015	864--	60200	43812	73608	50052	23416	755--	60903	70017			
Gießen	185	53211	72704	75022	22418	755--	61903	53212	00404	81012	20222	00900	60707	70023			
Schlüchtern	397	53912	80000	80022	23416	854--	60203	53913	00405	80012	21317	00900	60705	70019			
Frankf. Rhein-Main	110	63711	70307	79022	23020	75600	60904	63714	10405	79032	20323	14600	60810	70023			
Darmstadt	265	63911	60509	80022	21721	64500	60706	63913	10507	80012	19721	11501	60609	70023			
Würzburg	211	65511	52805	81022	22019	52600	61905	65511	33605	81012	19523	32600	60508	70024			
Bad Kissingen	223	65811	73601	80052	21919	585--	60201	65813	00506	81012	19521	00900	60607	70023			
Bamberg	386	67011	63605	81022	21719	62500	67901	67012	20303	81012	19520	24501	60609	70021			
Bayreuth	341	68111	53205	81012	20619	32540	67903	68112	10405	81012	18720	14600	60605	70022			
Hof	567	68510	73205	75012	22614	755--	67101	68511	70605	75012	21516	755--	60601	70018			
Weiden	397	68810	62908	81032	21119	68600	67903	68811	13402	81012	19319	14600	60607	70021			
Karlsruhe	115	72710	10307	81010	20923	11504	60815	72710	50603	81022	18624	31502	60605	70027			
Mannheim	97	72911	70708	81030	21722	756--	60809	72912	20407	81032	19324	14601	60609	70025			
Stuttgart	305	73710	30604	75010	20620	31600	60812	73710	50310	75032	18422	31503	60501	70024			
Weißenburg/Bayern	434	76109	40406	81022	21020	41600	64911	76111	50806	81012	19319	45741	60507	70023			
Nürnberg/Fürth	311	76309	52702	81022	21221	22640	60708	76309	33605	81012	19121	34600	60611	70022			
Regensburg	334	77608	50404	81032	21120	52600	61604	77609	30209	83030	18721	34701	60607	70022			
Ulm	487	83810	20602	82020	19822	21400	60808	83809	20402	82030	18121	28400	60604	70023			
Augsburg	480	85205	10413	81010	20321	11600	67910	85209	50413	81030	17922	24602	60505	70024			
München/Riem	526	86608	10604	81010	20220	11600	67911	86608	60410	82030	18320	00904	60605	70022			
Passau/Ries	424	89310	32706	81020	20421	31500	60801	89311	20000	81030	17721	14505	60611	70023			
Memmingen	742	94708	10709	81020	19119	11701	68912	94708	70509	81030	17319	00976	60604	70022			
Garmisch/Partenk.	704	96310	13615	82020	17821	11740	60818	96310	73612	81031	16820	12772	60400	70023			
☐ Wasserkuppe	921	54410	93405	04414	16711	9-0--	67105	54411	70208	40102	15712	76100	61606	70013			
☐ Kleiner Feldberg/T.	807	63510	83606	15104	30413	862--	61103	63511	10606	50052	29216	12660	60605	70018			
☐ Silberhütte	832	69209	62708	82022	25315	21560	60201	69207	13607	81012	24316	11500	60607	70017			
☐ Königsstuhl	561	73208	60204	81032	55919	624--	60803	73211	40507	81012	54419	34401	60606	70021			
☐ Falkenstein	1307	79107	42905	81051	74115	45400	61104	79107	20712	82050	73312	14408	60606	70016			
☐ Zugspitze	2962	96103	42209	04410	15905	32-81	60304	96105	81805	x1442	15405	72-7-	67501	70008			
☐ Hohenpeißenberg	977	96208	10406	81050	09017	11700	67909	96208	70410	81050	09512	60503	70019				


☐ Luftdruck, nicht reduziert	Höhe in m	heute 00 Uhr MZ								heute 06 Uhr MZ							
		iiiT _d	Nddff	VVwwW	PPPTT	N ₁ ChC ₂	6a ₁ app	iiiT _d	Nddff	VVwwW	PPPTT	N ₁ ChC ₂	6Eapp	7RR ₁ T _e	SST ₁ T ₂		
Bremen	5	22400	20000	25100	24211	25500	64108	22410	72903	65022	23912	755--	60305	70010	0009		
Berlin-Tempelhof	48	38414	43106	48108	19817	00983	64105	38413	82706	24258	20415	862--	61208	79414	0014		
Kassel	198	43811	73406	40102	24613	755--	60304	43810	73605	60022	24014	754--	60901	70012	0009		
Gießen	185	53210	03602	40100	23312	00900	60213	53211	70204	50100	22713	756--	60603	70012	0011		
Schlüchtern	397	53912	80205	20100	23812	863--	60206	53911	80409	15102	23412	863--	60402	70011	0010		
Frankf. Rhein-Main	110	63710	20409	79010	23017	00901	61114	63712	20210	40050	23015	00905	60407	70013	0011		
Darmstadt	265	63912	10505	40102	22114	00901	60308	63911	60205	20102	22512	65101	60406	70011	0010		
Würzburg	211	65512	00000	60100	21914	00900	64107	65512	73602	22100	22314	756--	60204	70012	0011		
Bad Kissingen	223	65811	13603	50100	22013	00901	64111	65811	20000	40100	22114	00940	60207	70011	0010		
Bamberg	386	67012	10305	25100	21814	15501	64007	67012	70303	07100	22114	763--	60407	70012	0009		
Bayreuth	341	68109	00000	40100	21511	00900	64105	68111	10000	30100	21311	16400	60103	70008	0004		
Hof	567	68513	80507	12102	23113	864--	61105	68512	90508	04454	23112	9-0--	60407	70012	0010		
Weiden	397	68809	13602	40100	22311	14600	61005	68811	80000	40100	22012	856--	60304	70009	0007		
Karlsruhe	115	72712	50302	50102	21014	00902	60308	72712	70207	40100	21914	0097-	60309	70013	0010		
Mannheim	97	72913	50204	40100	21216	00902	64104	72912	30508	30100	22214	00902	60207	70012	0011		
Stuttgart	305	73712	70000	75052	20818	00906	67104	73712	73602	25102	21115	756--	60105	70014	00--		
Weißenburg/Bayern	434	76111	70906	80022	21015	00942	60303	76112	80000	25102	21913	00907	60407	70012	0009		
Nürnberg/Fürth	311	76310	13602	81010	21514	00941	64104	76312	23603	40100	21614	00941	60203	70011	0008		
Regensburg	334	77612	43201	75021	20714	25608	60304	77612	60402	25102	20914	00906	60201	70011	0010		
Ulm	487	83809	00000	81010	20617	00900	61101	83808	60402	81032	20316	46402	60405	70014	0014		
Augsburg	480	85211	53602	81012	20814	00942	67002	85211	70205	25102	21113	25776	60308	70012	0009		
München/Riem	526	86609	50702	80022	21112	00942	67104	86610	83402	48102	21212	00977	60405	70010	0006		
Passau/Ries	424	89312	72701	81030	20513	00906	60204	89312	70000	75022	20215	00946	60205	70012	0009		
Memmingen	742	94709	70909	50052	20413	00978	60303	94710	70705	40102	20812	00976	60405	70011	0011		
Garmisch/Partenk.	704	96309	83602	40102	19815	866--	60204	96310	80000	50102	20214	866--	60406	70014	0014		
☐ Wasserkuppe	921	54410	00305	02644	16410	00940	67102	54410	90506	x5414	16010	9-0--	60101	70009	0007		
☐ Kleiner Feldberg/T.	807	63510	20409	45100	30012	00902	60305	63511	10806	35400	29713	00901	60302	70010	0007		
☐ Silberhütte	832	69210	10504	21100	25611	00904	61004	69211	71207	40100	24812	755--	60104	70011	0009		
☐ Königsstuhl	561	73212	10907	30100	55114	00901	60300	73212	21109	30100	55314	00901	60404	70013	0011		
☐ Falkenstein	1307	79109	30409	60100	73709	36400	60301	79109	90000	x2454	73309	9-0--	60304	70008	0008		
☐ Zugspitze	2962	96102	93602	x1454	15003	9-0--	64904	96102	90000	x1455	14502	9-0--	67404	79202	54--		
☐ Hohenpeißenberg	977	96209	80710	80052	08412	85600	67101	96208	70404	81102	08411	5577-	60407	70011	0009		

Hilfsstationen	Höhe in m	gestern 12 Uhr MZ				gestern 18 Uhr MZ				heute 06 Uhr MZ						
		iiiT _d	Nddff	VVwwW	PPPTT	iiiT _d	Nddff	VVwwW	PPPTT	7RR ₁ T _e	iiiT _d	Nddff	VVwwW	PPPTT	7RR ₁ T _e	SST ₁ T ₂
Bremerhaven	3	12911	83014	60022	22615	12911	63214	75022	22716	70016	12909	72912	80022	23313	70011	00--
Schenkensfeld	314	54312	82902	50102	23414	54313	13408	75052	21118	70019	54311	80405	25100	23112	70008	0007
Geisenheim	109	62812	73602	40052	22619	62813	50502	60022	19823	70024	62811	23505	35100	22915	70013	0012
Neustadt/Aisch	307	66609	43005	81011	21019	66611	20408	81010	19021	70022	66611	10000	15100	21613	70009	0006
Öhringen	250	74210	10405	75010	20722	74212	30509	81030	18922	70025	74212	70000	20102	21215	70013	0011
Neumarkt/Opf.	476	76811	53205	81031	20220	76811	70000	81031	18719	70021	76812	63202	40101	21213	70012	0009
Zwiesel	571	79009	22209	75050	20719	79010	10413	83010	17919	70022	79010	73609</				




Wetterlage heute 00 Uhr

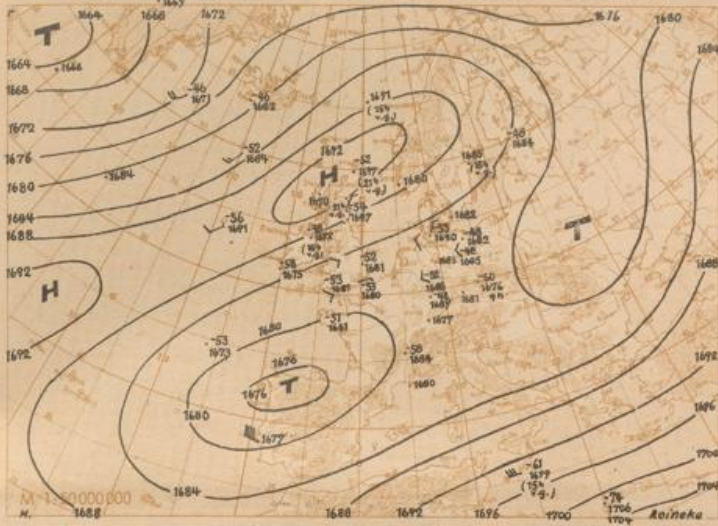




Absolute Topographie 500 mb heute 03 Uhr (geopot. Dekameter)

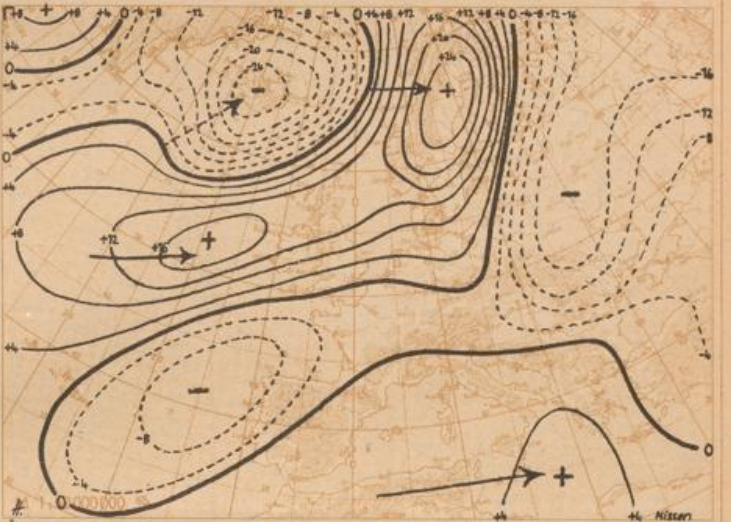
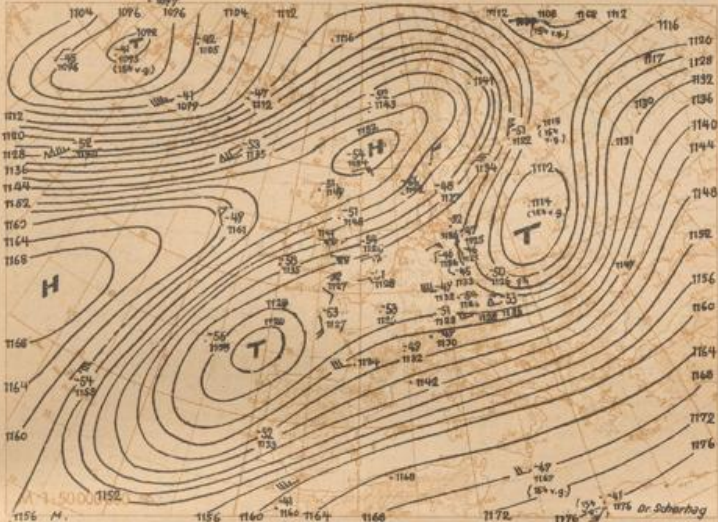
(im Raum 100° E bis 135° W gestern 15^h)





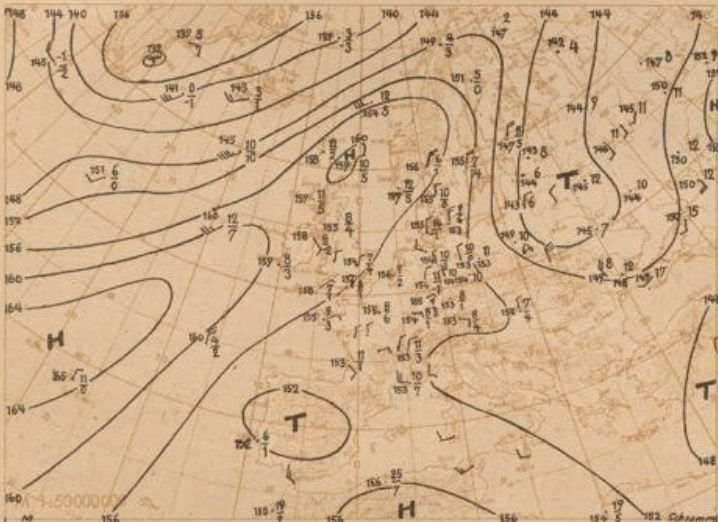
Absolute Topographie 225 mb 03 Uhr (geopot. Dekameter)

24std. Änderung der 225 mb Fläche seit gestern 03 Uhr



Absolute Topographie 850 mb 03 Uhr (geopot. Dekameter)

24std. Änderung der relat Top 500/1000 mb seit gestern 03 Uhr



Wetterübersicht Sonnabend, den 9. Juli 1949

Die markanteste Änderung in der atlantisch-europäischen Wetterlage ist die mit etwa 40 km/h Geschwindigkeit erfolgte Wanderung des gestern südlich Island gelegenen antizyklonalen Steuerungszentrums nach Osten. Diese Verlagerung wurde ausgelöst durch den in allen 24-stündigen Änderungskarten erkennbaren Vorstoß der Kaltluftmassen über Island hinweg. Andererseits war die anhaltende hochreichende Erwärmung im skandinavischen Raum von einem überlagerten Druckanstieg begleitet, der die Ausweitung des fennoskandischen Bodenhochkeils zur Folge hatte. Auf der Ostflanke des hohen Druckes wurden die mitteleuropäischen Kaltluftmassen in das zyklonale System des Ostens einbezogen, das damit erneut belebt wurde. Im Gebiet des oberen Dnjepr entstand als Abbild des von Polen ostwärts gezogenen Kaltlufttropfens ein Bodentief. Der vom ostatlantischen Hoch nach Österreich sich erstreckende Bodenhochkeil blieb unter geringer Verstärkung seiner Ostflanke erhalten. Mit der nördlichen Strömung erreichen schwächere Störungen Norddeutschland, während Süddeutschland nur durch die Wolkenfelder über westlichen Störungsausläufer erfaßt wird.

Die zwischen dem steuernden Azorenhoch und dem Zentraltief über der Dänemarkstraße nordostwärts verlaufende Frontalzone hat sich seit gestern vor allem durch die intensive Warmluftzufuhr um das weiter gekräftigte Azorenhoch herum verschärft. Rasch ziehen einzelne Wellen aus dem Seegebiet der Bermuden über Island hinweg ins Polarmeer.

Während im nordamerikanischen Kontinent der tiefe Druck auf das Kältegebiet des Kanadischen Archipels beschränkt bleibt, wird ein großer Teil der asiatischen Landmasse von einer ostwärts ziehenden Zyklone erfüllt, deren Kerngebiet den Baikalsee erreicht hat.

Schramm

Vor norwegischer Südwestküste angelangtes Höhenhoch erreicht morgen Südschweden, wird dort wahrscheinlich stationär und wird sich in einigen Tagen zugunsten des sehr starken Azorenhochs unter Südostverlagerung abschwächen. Deutschland gelangt damit in eine nordöstliche Strömung, in der nach Durchzug einer heute nördlich der Mittelgebirge liegenden Labilisierungszone der Hochdruckeinfluß weiter zunimmt.

Dr. Scherhag

