

Täglicher Wetterbericht

Herausgegeben vom Deutschen Wetterdienst in der US-Zone, Zentralamt Bad Kissingen

Erscheint täglich, Postbezug monatlich 5,- DM

Bei unregelmäßiger Lieferung sind Beschwerden immer an das Zustellpostamt zu richten.

Nachdruck verboten, Verlagsort Bad Kissingen

Jahrgang: 1949

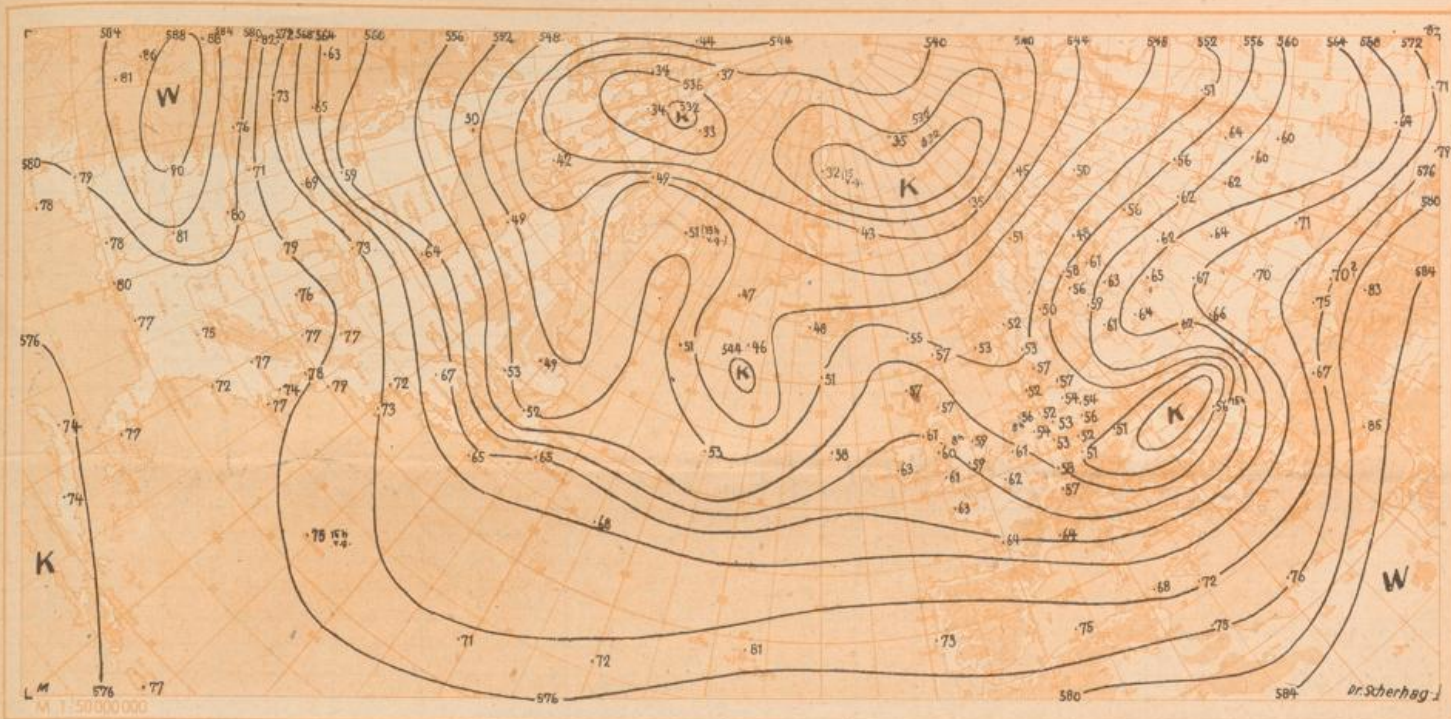
Freitag, den 22. Juli

Nummer: 203

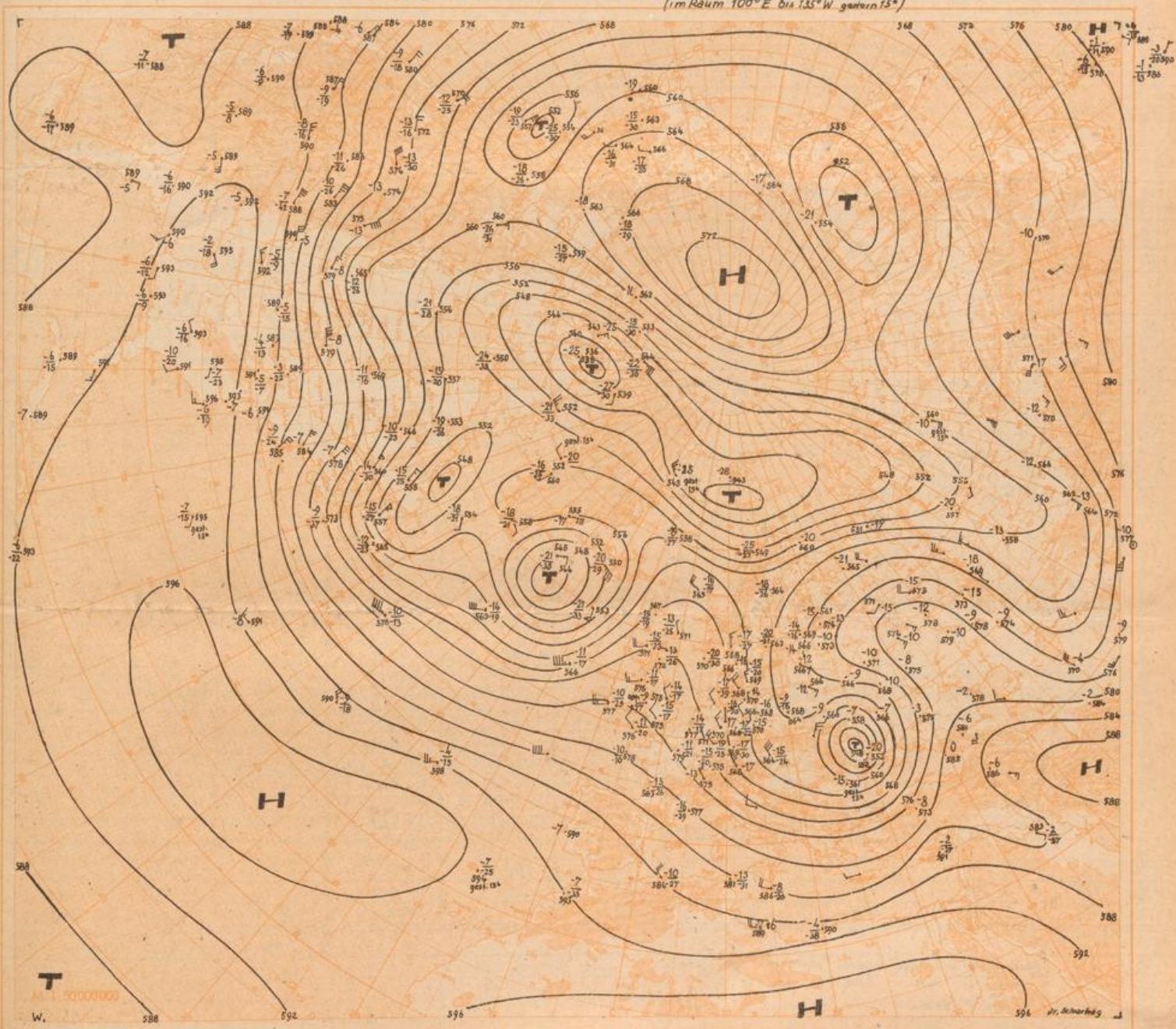
☐ Luftdruck nicht reduziert	Höhe in m	gestern 12 Uhr M6Z								gestern 18 Uhr M6Z							
		iiiT _d	Nddff	VVwwW	PPPTT	N ₁ ChC ₂ C ₃	6a ₁ app	iiiT _d	Nddff	VVwwW	PPPTT	N ₁ ChC ₂ C ₃	6Eapp	7RRR _e T _e			
Bremen	5	22410	72909	82016	19416	354--	60305	22411	13206	82010	18916	00940	60701	79721			
Berlin-Tempelhof	48	38412	82513	64206	13615	664--	60301	38413	72712	56216	14017	464--	60304	79218			
Kassel	198	43809	73606	81022	20617	6553-	60301	43811	70504	82022	19918	756--	60701	70017			
Gießen	185	53207	13208	82020	19019	11600	60705	53208	33007	81010	18420	34600	60300	70022			
Schlüchtern	397	53907	32909	82020	19418	31640	67200	53908	53409	81020	19018	55600	60400	70019			
Frankf. Rhein-Main	110	63708	20000	81020	20322	21600	60710	63710	03305	81020	19625	00900	60304	70026			
Darmstadt	265	63906	13206	81010	19621	11700	60704	63907	13209	80020	19621	11600	60300	70024			
Würzburg	211	65505	13209	82010	19320	11600	67904	65507	13605	80020	18322	15600	60201	70024			
Bad Kissingen	223	65806	33409	82020	18420	21540	67601	65808	63609	82022	17220	65640	60205	70022			
Bamberg	386	67005	62908	82030	18020	32760	60801	67007	13608	82022	18218	14700	60403	70022			
Bayreuth	341	68106	53205	81020	17317	51500	60803	68108	13405	81010	16819	14500	60803	70020			
Hof	567	68506	63410	82020	18315	68440	60300	68506	33409	81022	19414	34400	61003	70016			
Weiden	397	68805	52914	81021	17718	52500	60801	68807	12910	82012	17519	14600	60303	70021			
Karlsruhe	115	72707	33408	81030	19522	32600	60709	72702	10410	81020	18024	14600	60804	70025			
Mannheim	97	72908	13608	82010	20222	11500	60805	72908	03608	81020	19422	00900	60401	70025			
Stuttgart	305	73707	43611	75021	19420	41600	60804	73704	13406	75020	18422	14600	60803	70023			
Weißenburg/Bayern	434	76107	52703	81031	19018	51600	60701	76106	10000	81011	17720	14600	60400	70022			
Nürnberg/Fürth	311	76303	43211	81012	18620	42600	60801	76302	22705	82021	17621	21600	60901	70023			
Regensburg	334	77614	53216	81022	18119	52500	64904	77605	52917	81012	16921	55600	60905	70021			
Ulm	487	83805	22902	82010	19020	21500	60804	83803	00000	82020	18520	00900	60600	70021			
Augsburg	480	85205	43109	80020	19218	41700	60802	85203	02705	82010	18220	00900	60300	70021			
München/Riem	526	86607	42706	72012	20418	41600	64603	86606	02905	81020	18320	00900	60501	70020			
Passau/Ries	424	89308	42708	81030	17618	42500	60807	89307	33103	81012	17118	34500	60801	70020			
Memmingen	742	94705	42703	82020	19118	42600	67901	94707	10000	75012	17919	11600	60804	70019			
Garmisch/Partenk.	704	96306	53604	82021	19217	52700	60804	96304	23303	82012	18916	22700	61600	70019			
☐ Wasserkuppe	921	54405	43210	82022	13612	41440	60307	54407	43608	81012	13712	34440	60402	70014			
☐ Kleiner Feldberg/T.	807	63506	13614	81022	27816	11500	60303	63508	13616	80010	27815	11600	60203	70018			
☐ Silberhütte	832	69204	32718	83022	22013	31500	60203	69207	13308	82010	22014	14500	60300	70016			
☐ Königsstuhl	561	73208	23011	75050	54317	21400	60300	73205	02505	80050	53519	00900	60303	70020			
☐ Falkenstein	1307	79106	63009	81052	70711	55400	61403	79104	43209	82052	70909	45400	60300	70012			
☐ Zugspitze	2962	96153	93309	81450	12853	9-0--	60310	96152	93413	-2434	13652	9-0--	69300	70051			
☐ Hohenpeißenberg	977	96204	43306	81052	08015	42600	60802	96205	13204	81052	07815	12700	61801	70017			

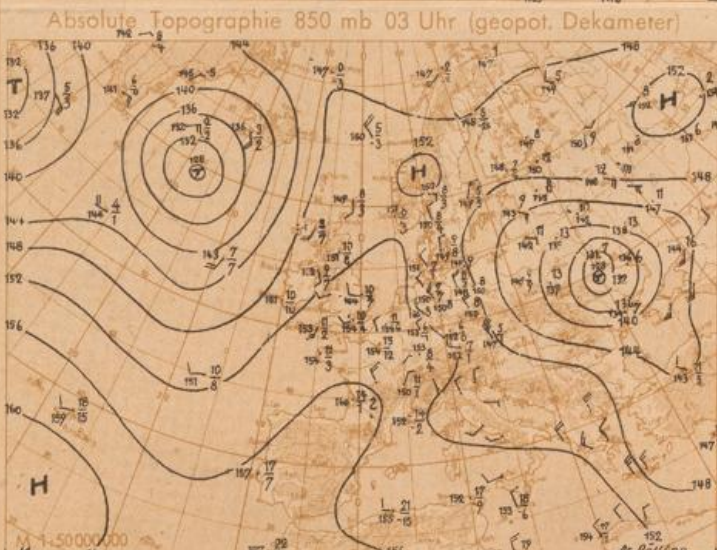
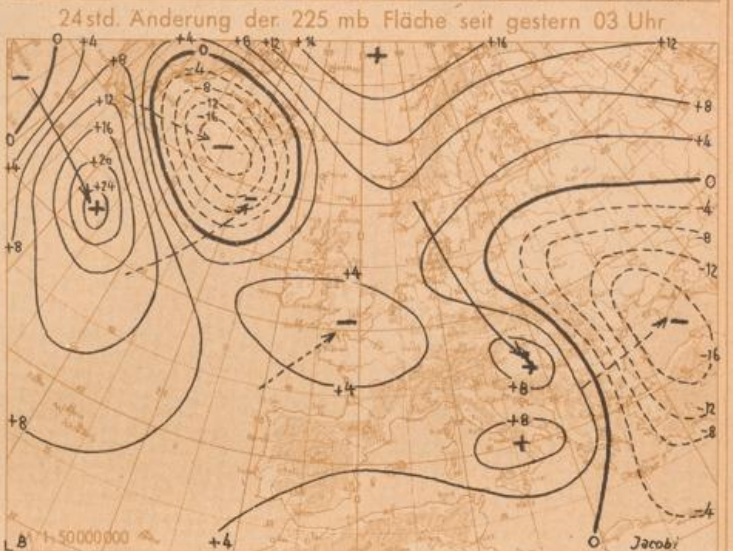
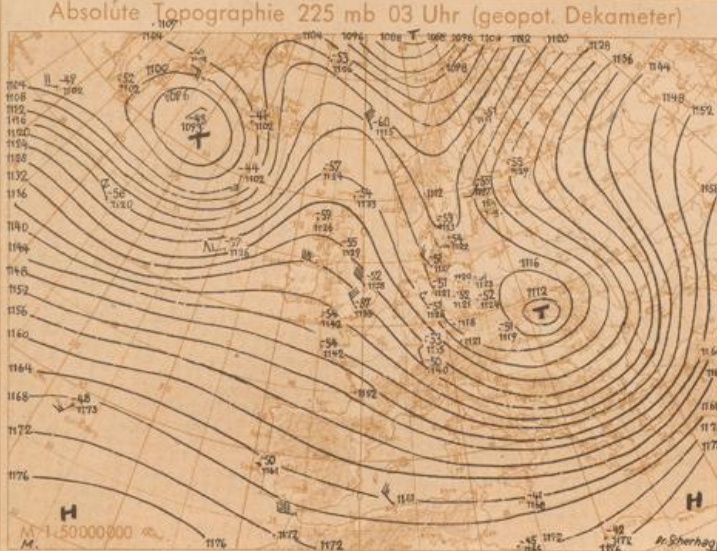
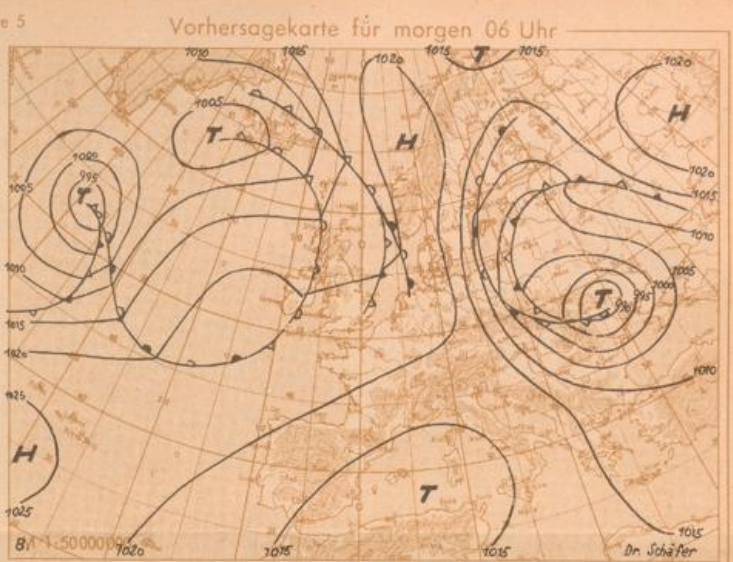
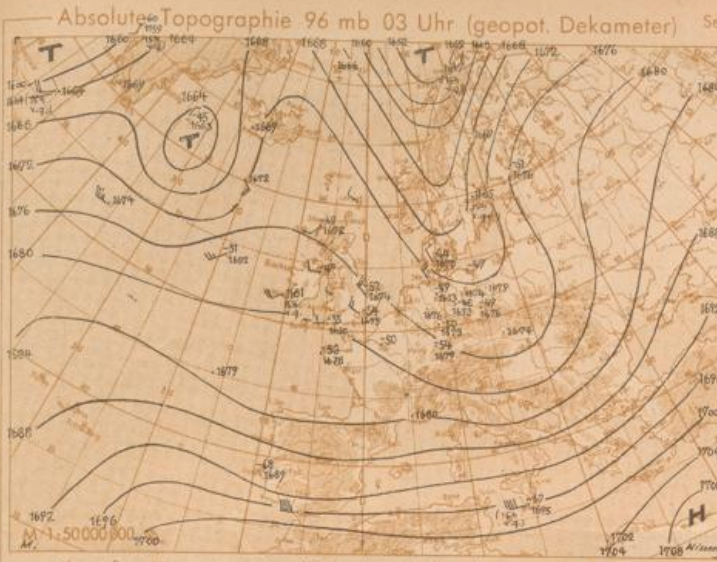
☐ Luftdruck nicht reduziert	Höhe in m	heute 00 Uhr M6Z								heute 06 Uhr M6Z							
		iiiT _d	Nddff	VVwwW	PPPTT	N ₁ ChC ₂ C ₃	6a ₁ app	iiiT _d	Nddff	VVwwW	PPPTT	N ₁ ChC ₂ C ₃	6Eapp	7RRR _e T _e	SS ₁ T ₁		
Bremen	5	22410	70000	80030	19513	0097-	61002	22412	80000	50022	19514	0097-	60401	70012	0010		
Berlin-Tempelhof	48	38411	22715	80016	15014	26500	61900	38411	82707	08515	15913	861--	61308	79112	0011		
Kassel	198	43809	00000	40102	21211	00900	60203	43810	80000	10602	21012	866--	60103	79710	0007		
Gießen	185	53211	01802	40100	20712	00900	60203	53211	80000	20602	20313	855--	60205	79712	0010		
Schlüchtern	397	53909	30000	80032	21312	35600	60203	53910	82305	70210	21511	6752-	60204	79710	0007		
Frankf. Rhein-Main	110	63709	00000	79020	21013	00900	60304	63709	70000	24052	21014	757--	60301	70011	0008		
Darmstadt	265	63909	00203	82020	21014	00900	64105	63910	72303	40050	20914	756--	60404	70013	0010		
Würzburg	211	65509	00000	45050	21112	00900	60206	65509	70000	30020	21212	4565-	60701	70009	0008		
Bad Kissingen	223	65808	00000	75100	20710	00900	60305	65808	72303	40100	20610	7564-	60403	70007	0007		
Bamberg	386	67007	00000	81020	20413	00900	64003	67007	40000	81030	21210	00930	60407	70010	0008		
Bayreuth	341	68106	00000	75020	19908	00900	60301	68107	50000	60100	20103	00959	60303	70002	0006		
Hof	567	68508	43306	50020	21611	45400	67601	68509	13004	50100	20611	00984	60303	70007	0004		
Weiden	397	68806	00000	80020	20807	00900	64101	68806	00000	80020	21307	00900	60205	70005	0003		
Karlsruhe	115	72709	00000	70100	20912	00900	60307	72709	20000	25050	21112	00950	60104	70009	0006		
Mannheim	97	72908	00000	50050	20913	00900	67105	72910	50000	30100	21313	35638	60207	70011	0008		
Stuttgart	305	73708	00000	53050	20915	00900	60308	73708	10000	15050	21412	00940	60203	70011	00--		
Weißenburg/Bayern	434	76106	00000	75000	21608	00900	60208	76107	10000	75030	22309	00949	60408	70006	0004		
Nürnberg/Fürth	311	76307	02705	75020	21110	00900	61109	76307	10000	81020	21211	00941	69204	70007	0004		
Regensburg	334	77608	02706	75022	20410	00900	60308	77608	02504	75020	21311	00900	60309	70009	0006		
Ulm	487	83806	00000	82020	21211	00900	60303	83806	00000	81020	22209	00900	60404	70008	0007		
Augsburg	480	85207	01805	81020	21211	00900	60303	85207	00000	40050	22209	00900	60202	70007	0006		
München/Riem	526	86608	02406	80020	21011	00900	60305	86608	02703	24100	22011	00900	60307	70008	0004		
Passau/Ries	424	89308	03101	60020	18911	00900	64104	89308	50000	80030	20710	55600	60313	70007	0005		
Memmingen	742	94705	02205	75020	21213	00900	60301	94708	12002	40100	22509	00940	60404	70009	0008		
Garmisch/Partenk.	704	96307	00000	40100	23109	00900	60305	96305	50000	81030	23110	55700	61405	70008	0007		
☐ Wasserkuppe	921	54408	53310	81030	14310	55400	60302	54410	92703	84470	14310	9-0--	60406	70009	0006		
☐ Kleiner Feldberg/T.	807	63508	23406	81020	28310	00940	60300	63508	83204	30050	28412	866--	60305	70009	0003		
☐ Silberhütte	832	69207	03608	81020	22909	00900	60302	69207	13606	82020	23009	16500	60305	70008	0005		
☐ Königsstuhl	561	73209	00207	30050	54413	00900	61101	73208	31606	60050	54413	00930	60403	70011	0007		
☐ Falkenstein	1307	79105	03605	80100	71107	00900	60804	79106		x5470	71306	9-0--	60304	70005	0004		
☐ Zugspitze	2962	96154	83618	20104	13454	860--	60804	96153	03613	04414	13453	00900	67404	70054	20--		
☐ Hohenpeißenberg	977	96204	42605	81050	08812	45600	64101	96204	30000	81050	08711	00980	60404	70009	0006		

Hilfsstationen	Höhe in m	gestern 12 Uhr M6Z				gestern 18 Uhr M6Z				heute 06 Uhr M6Z						
		iiiT _d	Nddff	VVwwW	PPPTT	iiiT _d	Nddff	VVwwW	PPPTT	7RRR _e T _e	iiiT _d	Nddff	VVwwW	PPPTT	7RRR _e T _e	SS ₁ T ₁
Bremerhaven	3	12911	72810	81018	19115	12911	13211	81020	19116	79217	12912	62303	60030	18914	70012	00--
Schenklingfeld	314	54307	43410	82022	19616	54309	63605	83011	19117	70019	54309	80000	30100	21210	70007	0006
Geisenheim	109	62806	33109	81020	19722	62811	23605	70010	19421	70024	62811	72202	22102	21114	70013	0011
Neustadt/Aisch	307	66606	32715	81010	18120	66606	23415	81010	17521	70023	66607	12702	40100	21109	70005	0003
Ohningen	250	74209	32710	60020	18921	74207	02704	75010	18021	70023	74208	32901	35100	21009	70007	0005
Neumarkt/Opf.	476	76806	42714	81022	18118	76805	43209	81022	17518	70020	76808	10000	60100	21110	70009	0004
Zwiesel	571	79007	63205	81052	17615	79007	42									



Absolute Topographie 500 mb heute 03 Uhr (geopot. Dekameter)
(im Raum 100° E bis 135° W gegen 15°)





Wetterübersicht Freitag den 22. Juli 1949

Die im gestrigen Bericht erwähnte, vom Pazifik bis nach Rußland reichende großzügige Westdrift erfährt eine für unser Wettergeschehen bedeutungsvolle Unterbrechung über Europa. Nach wie vor erstreckt sich der Höhenhochkeil von Westfrankreich aus nach Norden, und auf seiner Westflanke werden die in rascher Folge über den Atlantik nach Osten driftenden Druckänderungsgebiete mit ihren Hauptteilen in Richtung auf Island abgelenkt. Dabei vermochte das gestern über der Dänemarkstraße gelegene Druckfallgebiet lediglich den grönländischen Teil des Höhenhochkeils etwas nach Osten abzurängen. Da die südwestlich von Island liegende Zyklone bereits bis in die Stratosphäre entwickelt und fast stationär geworden ist, dürfte die Wetterlage im Norden keine rasche Änderung erfahren. Weiter südlich konnten schwache Störungsreste bis zum Kontinent durchdringen. Ihre Wetterwirksamkeit beschränkt sich auf einzelne leichte Regenfälle in Norddeutschland und geschlossene, nach Süden bis zum Main reichende Bewölkung. Die über dem Atlantik nachfolgende Kaltluft ist bereits stark erwärmt, so daß der Abbau des hohen Druckes über Westeuropa keine wesentlichen Fort-

schritte erzielen kann.

Eine lebhaftere Wetterentwicklung hat über Südosteuropa eingesetzt. Durch Einbeziehung der über dem Balkan lagernden Kaltluft hat sich die gestern über dem Schwarzen Meer gelegene Zyklone belebt und nach Nordosten in Bewegung gesetzt. Damit wurde der auf ihrer Nordseite nach Westen gerichtete Warmluftstrom intensiviert und die Aufgleitniederschläge griffen bereits gestern auf Pommern über, während das geschlossene Bewölkungsfeld die Elbe nicht wesentlich nach Westen überschreiten konnte.

Dr. Dölling

Voraussichtliche Wetterentwicklung:

Die Großwetterlage wird auch in den nächsten Tagen keine wesentliche Änderung erfahren, wobei Westdeutschland weiterhin auf der Ostabdachung des mit seinem Schwerpunkt über Westeuropa verharrenden Hochdruckgebietes verbleibt.

Dr. Scherhag

Erläuterungen zum Inhalt des Täglichen Wetterberichts

Die Beobachtungen der synoptischen Stationen sind in der Form des am 1. Jan. 1949 eingeführten intern. Wetterschlüssels veröffentlicht. Dabei bedeuten:

iii = Kennziffer der Station
 T_h = Taupunkt in °C (bei neg. Temp. ist 50 addiert)
 N = Himmelsbedeckung in Achtern (9 nicht erkennbar)
 dd = Windrichtung in 36-teiliger Skala (bei Addition von 50 ist die Windgeschwindigkeit > 100 Knoten)
 ff = Windgeschwindigkeit in Knoten
 vv = Sichtweite:
 0: < 20 m, 1: 20 m, 2: 40 m, 3: 60 m, 4: 80 m, 5: 100 m, 6: 120 m, 7: 140 m, 8: 160 m, 9: 180 m, 10: 200 m, 11: 250 m, 12: 300 m, 13: 350 m, 14: 400 m, 15: 450 m, 16: 500 m, 17: 550 m, 18: 600 m, 19: 650 m, 20: 700 m, 21: 750 m, 22: 800 m, 23: 850 m, 24: 900 m, 25: 950 m, 26: 1000 m, 27: 1100 m, 28: 1200 m, 29: 1300 m, 30: 1400 m, 31: 1500 m, 32: 1600 m, 33: 1700 m, 34: 1800 m, 35: 1900 m, 36: 2000 m, 37: 2100 m, 38: 2200 m, 39: 2300 m, 40: 2400 m, 41: 2500 m, 42: 2600 m, 43: 2700 m, 44: 2800 m, 45: 2900 m, 46: 3000 m, 47: 3100 m, 48: 3200 m, 49: 3300 m, 50: 3400 m, 51: 3500 m, 52: 3600 m, 53: 3700 m, 54: 3800 m, 55: 3900 m, 56: 4000 m, 57: 4100 m, 58: 4200 m, 59: 4300 m, 60: 4400 m, 61: 4500 m, 62: 4600 m, 63: 4700 m, 64: 4800 m, 65: 4900 m, 66: 5000 m, 67: 5100 m, 68: 5200 m, 69: 5300 m, 70: 5400 m, 71: 5500 m, 72: 5600 m, 73: 5700 m, 74: 5800 m, 75: 5900 m, 76: 6000 m, 77: 6100 m, 78: 6200 m, 79: 6300 m, 80: 6400 m, 81: 6500 m, 82: 6600 m, 83: 6700 m, 84: 6800 m, 85: 6900 m, 86: 7000 m, 87: 7100 m, 88: 7200 m, 89: 7300 m, 90: 7400 m, 91: 7500 m, 92: 7600 m, 93: 7700 m, 94: 7800 m, 95: 7900 m, 96: 8000 m, 97: 8100 m, 98: 8200 m, 99: 8300 m, 100: 8400 m, 101: 8500 m, 102: 8600 m, 103: 8700 m, 104: 8800 m, 105: 8900 m, 106: 9000 m, 107: 9100 m, 108: 9200 m, 109: 9300 m, 110: 9400 m, 111: 9500 m, 112: 9600 m, 113: 9700 m, 114: 9800 m, 115: 9900 m, 116: 10000 m, 117: 10100 m, 118: 10200 m, 119: 10300 m, 120: 10400 m, 121: 10500 m, 122: 10600 m, 123: 10700 m, 124: 10800 m, 125: 10900 m, 126: 11000 m, 127: 11100 m, 128: 11200 m, 129: 11300 m, 130: 11400 m, 131: 11500 m, 132: 11600 m, 133: 11700 m, 134: 11800 m, 135: 11900 m, 136: 12000 m, 137: 12100 m, 138: 12200 m, 139: 12300 m, 140: 12400 m, 141: 12500 m, 142: 12600 m, 143: 12700 m, 144: 12800 m, 145: 12900 m, 146: 13000 m, 147: 13100 m, 148: 13200 m, 149: 13300 m, 150: 13400 m, 151: 13500 m, 152: 13600 m, 153: 13700 m, 154: 13800 m, 155: 13900 m, 156: 14000 m, 157: 14100 m, 158: 14200 m, 159: 14300 m, 160: 14400 m, 161: 14500 m, 162: 14600 m, 163: 14700 m, 164: 14800 m, 165: 14900 m, 166: 15000 m, 167: 15100 m, 168: 15200 m, 169: 15300 m, 170: 15400 m, 171: 15500 m, 172: 15600 m, 173: 15700 m, 174: 15800 m, 175: 15900 m, 176: 16000 m, 177: 16100 m, 178: 16200 m, 179: 16300 m, 180: 16400 m, 181: 16500 m, 182: 16600 m, 183: 16700 m, 184: 16800 m, 185: 16900 m, 186: 17000 m, 187: 17100 m, 188: 17200 m, 189: 17300 m, 190: 17400 m, 191: 17500 m, 192: 17600 m, 193: 17700 m, 194: 17800 m, 195: 17900 m, 196: 18000 m, 197: 18100 m, 198: 18200 m, 199: 18300 m, 200: 18400 m, 201: 18500 m, 202: 18600 m, 203: 18700 m, 204: 18800 m, 205: 18900 m, 206: 19000 m, 207: 19100 m, 208: 19200 m, 209: 19300 m, 210: 19400 m, 211: 19500 m, 212: 19600 m, 213: 19700 m, 214: 19800 m, 215: 19900 m, 216: 20000 m, 217: 20100 m, 218: 20200 m, 219: 20300 m, 220: 20400 m, 221: 20500 m, 222: 20600 m, 223: 20700 m, 224: 20800 m, 225: 20900 m, 226: 21000 m, 227: 21100 m, 228: 21200 m, 229: 21300 m, 230: 21400 m, 231: 21500 m, 232: 21600 m, 233: 21700 m, 234: 21800 m, 235: 21900 m, 236: 22000 m, 237: 22100 m, 238: 22200 m, 239: 22300 m, 240: 22400 m, 241: 22500 m, 242: 22600 m, 243: 22700 m, 244: 22800 m, 245: 22900 m, 246: 23000 m, 247: 23100 m, 248: 23200 m, 249: 23300 m, 250: 23400 m, 251: 23500 m, 252: 23600 m, 253: 23700 m, 254: 23800 m, 255: 23900 m, 256: 24000 m, 257: 24100 m, 258: 24200 m, 259: 24300 m, 260: 24400 m, 261: 24500 m, 262: 24600 m, 263: 24700 m, 264: 24800 m, 265: 24900 m, 266: 25000 m, 267: 25100 m, 268: 25200 m, 269: 25300 m, 270: 25400 m, 271: 25500 m, 272: 25600 m, 273: 25700 m, 274: 25800 m, 275: 25900 m, 276: 26000 m, 277: 26100 m, 278: 26200 m, 279: 26300 m, 280: 26400 m, 281: 26500 m, 282: 26600 m, 283: 26700 m, 284: 26800 m, 285: 26900 m, 286: 27000 m, 287: 27100 m, 288: 27200 m, 289: 27300 m, 290: 27400 m, 291: 27500 m, 292: 27600 m, 293: 27700 m, 294: 27800 m, 295: 27900 m, 296: 28000 m, 297: 28100 m, 298: 28200 m, 299: 28300 m, 300: 28400 m, 301: 28500 m, 302: 28600 m, 303: 28700 m, 304: 28800 m, 305: 28900 m, 306: 29000 m, 307: 29100 m, 308: 29200 m, 309: 29300 m, 310: 29400 m, 311: 29500 m, 312: 29600 m, 313: 29700 m, 314: 29800 m, 315: 29900 m, 316: 30000 m, 317: 30100 m, 318: 30200 m, 319: 30300 m, 320: 30400 m, 321: 30500 m, 322: 30600 m, 323: 30700 m, 324: 30800 m, 325: 30900 m, 326: 31000 m, 327: 31100 m, 328: 31200 m, 329: 31300 m, 330: 31400 m, 331: 31500 m, 332: 31600 m, 333: 31700 m, 334: 31800 m, 335: 31900 m, 336: 32000 m, 337: 32100 m, 338: 32200 m, 339: 32300 m, 340: 32400 m, 341: 32500 m, 342: 32600 m, 343: 32700 m, 344: 32800 m, 345: 32900 m, 346: 33000 m, 347: 33100 m, 348: 33200 m, 349: 33300 m, 350: 33400 m, 351: 33500 m, 352: 33600 m, 353: 33700 m, 354: 33800 m, 355: 33900 m, 356: 34000 m, 357: 34100 m, 358: 34200 m, 359: 34300 m, 360: 34400 m, 361: 34500 m, 362: 34600 m, 363: 34700 m, 364: 34800 m, 365: 34900 m, 366: 35000 m, 367: 35100 m, 368: 35200 m, 369: 35300 m, 370: 35400 m, 371: 35500 m, 372: 35600 m, 373: 35700 m, 374: 35800 m, 375: 35900 m, 376: 36000 m, 377: 36100 m, 378: 36200 m, 379: 36300 m, 380: 36400 m, 381: 36500 m, 382: 36600 m, 383: 36700 m, 384: 36800 m, 385: 36900 m, 386: 37000 m, 387: 37100 m, 388: 37200 m, 389: 37300 m, 390: 37400 m, 391: 37500 m, 392: 37600 m, 393: 37700 m, 394: 37800 m, 395: 37900 m, 396: 38000 m, 397: 38100 m, 398: 38200 m, 399: 38300 m, 400: 38400 m, 401: 38500 m, 402: 38600 m, 403: 38700 m, 404: 38800 m, 405: 38900 m, 406: 39000 m, 407: 39100 m, 408: 39200 m, 409: 39300 m, 410: 39400 m, 411: 39500 m, 412: 39600 m, 413: 39700 m, 414: 39800 m, 415: 39900 m, 416: 40000 m, 417: 40100 m, 418: 40200 m, 419: 40300 m, 420: 40400 m, 421: 40500 m, 422: 40600 m, 423: 40700 m, 424: 40800 m, 425: 40900 m, 426: 41000 m, 427: 41100 m, 428: 41200 m, 429: 41300 m, 430: 41400 m, 431: 41500 m, 432: 41600 m, 433: 41700 m, 434: 41800 m, 435: 41900 m, 436: 42000 m, 437: 42100 m, 438: 42200 m, 439: 42300 m, 440: 42400 m, 441: 42500 m, 442: 42600 m, 443: 42700 m, 444: 42800 m, 445: 42900 m, 446: 43000 m, 447: 43100 m, 448: 43200 m, 449: 43300 m, 450: 43400 m, 451: 43500 m, 452: 43600 m, 453: 43700 m, 454: 43800 m, 455: 43900 m, 456: 44000 m, 457: 44100 m, 458: 44200 m, 459: 44300 m, 460: 44400 m, 461: 44500 m, 462: 44600 m, 463: 44700 m, 464: 44800 m, 465: 44900 m, 466: 45000 m, 467: 45100 m, 468: 45200 m, 469: 45300 m, 470: 45400 m, 471: 45500 m, 472: 45600 m, 473: 45700 m, 474: 45800 m, 475: 45900 m, 476: 46000 m, 477: 46100 m, 478: 46200 m, 479: 46300 m, 480: 46400 m, 481: 46500 m, 482: 46600 m, 483: 46700 m, 484: 46800 m, 485: 46900 m, 486: 47000 m, 487: 47100 m, 488: 47200 m, 489: 47300 m, 490: 47400 m, 491: 47500 m, 492: 47600 m, 493: 47700 m, 494: 47800 m, 495: 47900 m, 496: 48000 m, 497: 48100 m, 498: 48200 m, 499: 48300 m, 500: 48400 m, 501: 48500 m, 502: 48600 m, 503: 48700 m, 504: 48800 m, 505: 48900 m, 506: 49000 m, 507: 49100 m, 508: 49200 m, 509: 49300 m, 510: 49400 m, 511: 49500 m, 512: 49600 m, 513: 49700 m, 514: 49800 m, 515: 49900 m, 516: 50000 m, 517: 50100 m, 518: 50200 m, 519: 50300 m, 520: 50400 m, 521: 50500 m, 522: 50600 m, 523: 50700 m, 524: 50800 m, 525: 50900 m, 526: 51000 m, 527: 51100 m, 528: 51200 m, 529: 51300 m, 530: 51400 m, 531: 51500 m, 532: 51600 m, 533: 51700 m, 534: 51800 m, 535: 51900 m, 536: 52000 m, 537: 52100 m, 538: 52200 m, 539: 52300 m, 540: 52400 m, 541: 52500 m, 542: 52600 m, 543: 52700 m, 544: 52800 m, 545: 52900 m, 546: 53000 m, 547: 53100 m, 548: 53200 m, 549: 53300 m, 550: 53400 m, 551: 53500 m, 552: 53600 m, 553: 53700 m, 554: 53800 m, 555: 53900 m, 556: 54000 m, 557: 54100 m, 558: 54200 m, 559: 54300 m, 560: 54400 m, 561: 54500 m, 562: 54600 m, 563: 54700 m, 564: 54800 m, 565: 54900 m, 566: 55000 m, 567: 55100 m, 568: 55200 m, 569: 55300 m, 570: 55400 m, 571: 55500 m, 572: 55600 m, 573: 55700 m, 574: 55800 m, 575: 55900 m, 576: 56000 m, 577: 56100 m, 578: 56200 m, 579: 56300 m, 580: 56400 m, 581: 56500 m, 582: 56600 m, 583: 56700 m, 584: 56800 m, 585: 56900 m, 586: 57000 m, 587: 57100 m, 588: 57200 m, 589: 57300 m, 590: 57400 m, 591: 57500 m, 592: 57600 m, 593: 57700 m, 594: 57800 m, 595: 57900 m, 596: 58000 m, 597: 58100 m, 598: 58200 m, 599: 58300 m, 600: 58400 m, 601: 58500 m, 602: 58600 m, 603: 58700 m, 604: 58800 m, 605: 58900 m, 606: 59000 m, 607: 59100 m, 608: 59200 m, 609: 59300 m, 610: 59400 m, 611: 59500 m, 612: 59600 m, 613: 59700 m, 614: 59800 m, 615: 59900 m, 616: 60000 m, 617: 60100 m, 618: 60200 m, 619: 60300 m, 620: 60400 m, 621: 60500 m, 622: 60600 m, 623: 60700 m, 624: 60800 m, 625: 60900 m, 626: 61000 m, 627: 61100 m, 628: 61200 m, 629: 61300 m, 630: 61400 m, 631: 61500 m, 632: 61600 m, 633: 61700 m, 634: 61800 m, 635: 61900 m, 636: 62000 m, 637: 62100 m, 638: 62200 m, 639: 62300 m, 640: 62400 m, 641: 62500 m, 642: 62600 m, 643: 62700 m, 644: 62800 m, 645: 62900 m, 646: 63000 m, 647: 63100 m, 648: 63200 m, 649: 63300 m, 650: 63400 m, 651: 63500 m, 652: 63600 m, 653: 63700 m, 654: 63800 m, 655: 63900 m, 656: 64000 m, 657: 64100 m, 658: 64200 m, 659: 64300 m, 660: 64400 m, 661: 64500 m, 662: 64600 m, 663: 64700 m, 664: 64800 m, 665: 64900 m, 666: 65000 m, 667: 65100 m, 668: 65200 m, 669: 65300 m, 670: 65400 m, 671: 65500 m, 672: 65600 m, 673: 65700 m, 674: 65800 m, 675: 65900 m, 676: 66000 m, 677: 66100 m, 678: 66200 m, 679: 66300 m, 680: 66400 m, 681: 66500 m, 682: 66600 m, 683: 66700 m, 684: 66800 m, 685: 66900 m, 686: 67000 m, 687: 67100 m, 688: 67200 m, 689: 67300 m, 690: 67400 m, 691: 67500 m, 692: 67600 m, 693: 67700 m, 694: 67800 m, 695: 67900 m, 696: 68000 m, 697: 68100 m, 698: 68200 m, 699: 68300 m, 700: 68400 m, 701: 68500 m, 702: 68600 m, 703: 68700 m, 704: 68800 m, 705: 68900 m, 706: 69000 m, 707: 69100 m, 708: 69200 m, 709: 69300 m, 710: 69400 m, 711: 69500 m, 712: 69600 m, 713: 69700 m, 714: 69800 m, 715: 69900 m, 716: 70000 m, 717: 70100 m, 718: 70200 m, 719: 70300 m, 720: 70400 m, 721: 70500 m, 722: 70600 m, 723: 70700 m, 724: 70800 m, 725: 70900 m, 726: 71000 m, 727: 71100 m, 728: 71200 m, 729: 71300 m, 730: 71400 m, 731: 71500 m, 732: 71600 m, 733: 71700 m, 734: 71800 m, 735: 71900 m, 736: 72000 m, 737: 72100 m, 738: 72200 m, 739: 72300 m, 740: 72400 m, 741: 72500 m, 742: 72600 m, 743: 72700 m, 744: 72800 m, 745: 72900 m, 746: 73000 m, 747: 73100 m, 748: 73200 m, 749: 73300 m, 750: 73400 m, 751: 73500 m, 752: 73600 m, 753: 73700 m, 754: 73800 m, 755: 73900 m, 756: 74000 m, 757: 74100 m, 758: 74200 m, 759: 74300 m, 760: 74400 m, 761: 74500 m, 762: 74600 m, 763: 74700 m, 764: 74800 m, 765: 74900 m, 766: 75000 m, 767: 75100 m, 768: 75200 m, 769: 75300 m, 770: 75400 m, 771: 75500 m, 772: 75600 m, 773: 75700 m, 774: 75800 m, 775: 75900 m, 776: 76000 m, 777: 76100 m, 778: 76200 m, 779: 76300 m, 780: 76400 m, 781: 76500 m, 782: 76600 m, 783: 76700 m, 784: 76800 m, 785: 76900 m, 786: 77000 m, 787: 77100 m, 788: 77200 m, 789: 77300 m, 790: 77400 m, 791: 77500 m, 792: 77600 m, 793: 77700 m, 794: 77800 m, 795: 77900 m, 796: 78000 m, 797: 78100 m, 798: 78200 m, 799: 78300 m, 800: 78400 m, 801: 78500 m, 802: 78600 m, 803: 78700 m, 804: 78800 m, 805: 78900 m, 806: 79000 m, 807: 79100 m, 808: 79200 m, 809: 79300 m, 810: 79400 m, 811: 79500 m, 812: 79600 m, 813: 79700 m, 814: 79800 m, 815: 79900 m, 816: 80000 m, 817: 80100 m, 818: 80200 m, 819: 80300 m, 820: 80400 m, 821: 80500 m, 822: 80600 m, 823: 80700 m, 824: 80800 m, 825: 80900 m, 826: 81000 m, 827: 81100 m, 828: 81200 m, 829: 81300 m, 830: 81400 m, 831: 81500 m, 832: 81600 m, 833: 81700 m, 834: 81800 m, 835: 81900 m, 836: 82000 m, 837: 82100 m, 838: 82200 m, 839: 82300 m, 840: 82400 m, 841: 82500 m, 842: 82600 m, 843: 82700 m, 844: 82800 m, 845: 82900 m, 846: 83000 m, 847: 83100 m, 848: 83200 m, 849: 83300 m, 850: 83400 m, 851: 83500 m, 852: 83600 m, 853: 83700 m, 854: 83800 m, 855: 83900 m, 856: 84000 m, 857: 84100 m, 858: 84200 m, 859: 84300 m, 860: 84400 m, 861: 84500 m, 862: 84600 m, 863: 84700 m, 864: 84800 m, 865: 84900 m, 866: 85000 m, 867: 85100 m, 868: 85200 m, 869: 85300 m, 870: 85400 m, 871: 85500 m, 872: 85600 m, 873: 85700 m, 874: 85800 m, 875: 85900 m, 876: 86000 m, 877: 86100 m, 878: 86200 m, 879: 86300 m, 880: 86400 m, 881: 86500 m, 882: 86600 m, 883: 86700 m, 884: 86800 m, 885: 86900 m, 886: 87000 m, 887: 87100 m, 888: 87200 m, 889: 87300 m, 890: 87400 m, 891: 87500 m, 892: 87600 m, 893: 87700 m, 894: 87800 m, 895: 87900 m, 896: 88000 m, 897: 88100 m, 898: 88200 m, 899: 88300 m, 900: 88400 m, 901: 88500 m, 902: 88600 m, 903: 88700 m, 904: 88800 m, 905: 88900 m, 906: 89000 m, 907: 89100 m, 908: 89200 m, 909: 89300 m, 910: 89400 m, 911: 89500 m, 912: 89600 m, 913: 89700 m, 914: 89800 m, 915: 89900 m, 916: 90000 m, 917: 90100 m, 918: 90200 m, 919: 90300 m, 920: 90400 m, 921: 90500 m, 922: 90600 m, 923: 90700 m, 924: 90800 m, 925: 90900 m, 926: 91000 m, 927: 91100 m, 928: 91200 m, 929: 91300 m, 930: 91400 m, 931: 91500 m, 932: 91600 m, 933: 91700 m, 934: 91800 m, 935: 91900 m, 936: 92000 m, 937: 92100 m, 938: 92200 m, 939: 92300 m, 940: 92400 m, 941: 92500 m, 942: 92600 m, 943: 92700 m, 944: 92800 m, 945: 92900 m, 946: 93000 m, 94