

Täglicher Wetterbericht

Herausgegeben vom Deutschen Wetterdienst in der US-Zone, Zentralamt Bad Kissingen

Bei unregelmäßiger Lieferung sind Beschwerden immer an das Zustellpostamt zu richten.

Er erscheint täglich, Postbezug monatlich 5,- DM

Nachdruck verboten, Verlagsort Bad Kissingen

Jahrgang: 1949

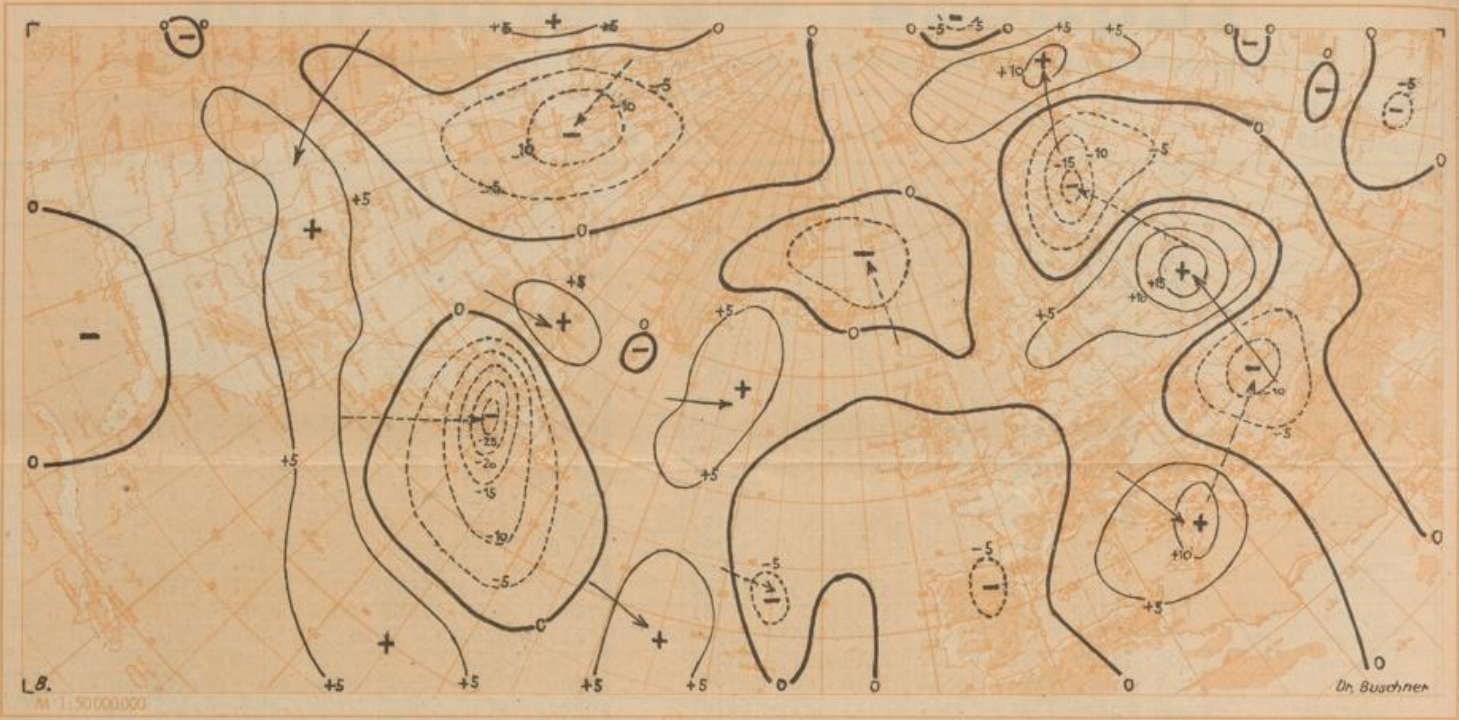
Sonnabend, den 20. August

Nummer: 232

☐ Luftdruck nicht reduziert	Höhe in m	gestern 12 Uhr M6Z								gestern 18 Uhr M6Z							
		iiiT _d	Nddff	VVwwW	PPPTT	N ₀ ChC ₀	6 _a eapp	iiiT _d	Nddff	VVwwW	PPPTT	N ₀ ChC ₀	6 _a eapp	7RRRT _e			
Bremen	5	22409	82710	81158	21215	5857-	60704	22410	81805	80022	20813	855--	60903	79716			
Berlin-Tempelhof	48	38402	42912	81022	18117	41600	60807	38402	23215	81020	18417	24600	60203	70018			
Kassel	198	43806	83308	82022	23414	7557-	67601	43809	82003	40055	23113	865--	60604	79714			
Gießen	185	53206	73207	81032	23115	2657-	64904	53209	82508	60056	22713	0092-	60705	79715			
Schlüchtern	397	53905	82902	82032	23813	6853-	60800	53908	80000	80606	23412	0092-	61700	79715			
Frankf. Rhein-Main	110	63707	73310	81022	24017	62709	60807	63710	82701	81616	23714	866--	61804	79718			
Darmstadt	265	63905	63409	81012	23318	42640	60706	63907	82705	80608	22918	6557-	60702	79718			
Würzburg	211	65505	83409	81022	23416	5257-	60200	65506	83305	81602	22716	6557-	60200	79718			
Bad Kissingen	223	65807	72705	82022	22116	5257-	60705	65807	82905	75216	22315	6562-	60200	79717			
Bamberg	386	67004	70205	82022	22315	786--	60200	67004	73109	82022	22314	786--	60400	70018			
Bayreuth	341	68105	73409	82012	21115	784--	60701	68103	73202	81022	22815	3557-	60501	70016			
Hof	567	68503	73412	82808	22111	784--	60201	68504	73205	82028	22411	64540	61301	79314			
Weiden	397	68805	73112	83022	22012	786--	61403	68803	43108	82012	21914	35660	60205	70017			
Karlsruhe	115	72704	73404	82032	23719	31541	64908	72706	83604	82022	22919	4567-	60300	70021			
Mannheim	97	72906	63608	81050	23718	52541	67909	72907	80402	81056	23017	1562-	60604	79120			
Stuttgart	305	73703	63110	81012	23316	41508	67604	73703	83404	75602	22717	0097-	60300	79719			
Weißenburg/Bayern	434	76104	83207	81022	23114	6557-	61401	76103	73203	82022	22914	0097-	60501	70017			
Nürnberg/Fürth	311	76302	73208	81022	22716	5557-	61903	76302	73203	82022	22415	25640	60300	70017			
Regensburg	334	77602	63316	81022	22215	4857-	60203	77602	33110	83012	21915	25548	60300	70017			
Ulm	487	83805	72905	82032	23016	786--	67904	83804	83202	82032	22616	866--	60401	70018			
Augsburg	480	85203	73213	81022	22815	5253-	60701	85202	72705	82022	22515	0097-	60401	70017			
München/Riem	526	86605	82909	81022	23014	4857-	60200	86605	72904	81038	23014	3567-	60200	79715			
Passau/Ries	424	89305	52709	82022	20716	4857-	60200	89304	62702	82022	21814	44580	60204	70017			
Memmingen	742	94704	73108	82022	22615	52640	60705	94704	82905	82022	22814	4562-	60403	70015			
Garmisch/Partenk.	704	96309	80000	60106	23511	5857-	67909	96308	81603	60108	23611	4877-	61201	79612			
☐ Wasserkuppe	921	54404	73009	82024	15509	5243-	64101	54406	82706	30616	15407	6722-	61603	79309			
☐ Kleiner Feldberg /T.	807	63505	73012	60052	29512	61542	60300	63507	83010	30618	29008	8732-	61705	79312			
☐ Silberhütte	832	69206	63010	83278	24308	39460	60701	69202	63007	84018	24710	13540	61401	70410			
☐ Königsstuhl	561	73205	63609	80022	57214	52402	67901	73205	83405	81026	56813	1562-	60300	79715			
☐ Falkenstein	1307	79104	73209	84258	71506	73300	61901	79102	33609	82018	72705	34300	61306	79607			
☐ Zugspitze	2962	96155	93525	x1457	11755	9-0--	60204	96155	93434	x1454	12855	9-0--	69201	70355			
☐ Hohenpeißenberg	977	96204	83305	82052	10611	3257-	64400	96205	83403	82052	11111	5467-	60104	70012			

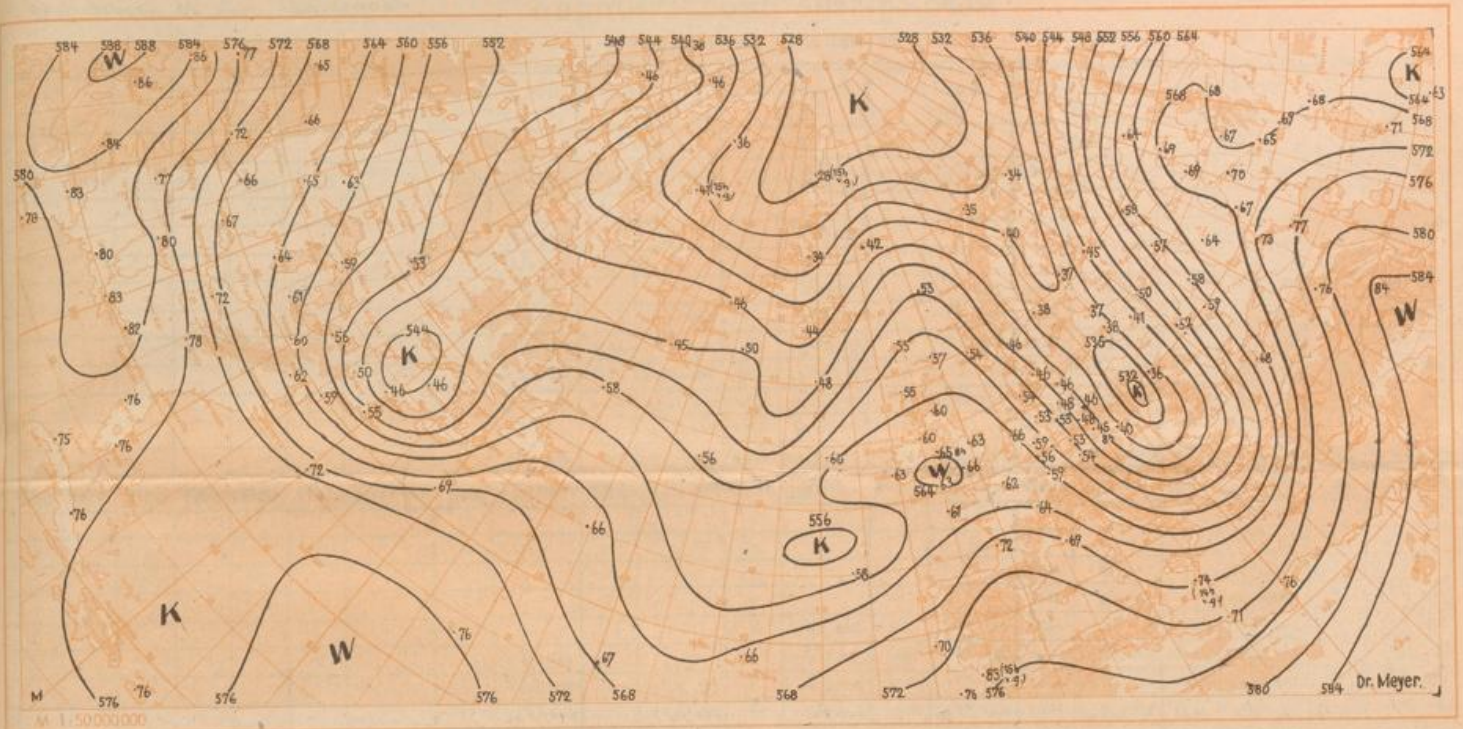
☐ Luftdruck nicht reduziert	Höhe in m	heute 00 Uhr M6Z								heute 06 Uhr M6Z							
		iiiT _d	Nddff	VVwwW	PPPTT	N ₀ ChC ₀	6 _a eapp	iiiT _d	Nddff	VVwwW	PPPTT	N ₀ ChC ₀	6 _a eapp	7RRRT _e	SST _g T _g		
Bremen	5	22411	81202	64022	21012	865--	60902	22410	60905	25102	21612	00930	60406	70011	0010		
Berlin-Tempelhof	48	38406	02906	81020	21010	00900	61402	38405	00000	40050	22311	00900	60406	70009	0005		
Kassel	198	43810	81804	20585	21911	874--	60809	43810	80000	10585	21611	874--	61401	79411	0011		
Gießen	185	53211	81403	20612	21112	865--	60811	53211	80000	10106	20312	864--	61605	70511	0011		
Schlüchtern	397	53910	90000	x0556	22310	9-0--	68911	53910	80000	04535	21510	871--	61402	70310	0010		
Frankf. Rhein-Main	110	63710	80000	56006	22013	864--	60820	63715	80000	56105	20716	864--	61402	79612	0011		
Darmstadt	265	63910	82309	20616	21712	773--	60813	63913	82505	50106	20914	753--	61403	70111	0011		
Würzburg	211	65510	80000	60516	22611	854--	61909	65511	80000	30025	21013	864--	61503	70211	0011		
Bad Kissingen	223	65810	82302	20615	21911	774--	60809	65811	80000	10106	20812	861--	61503	70211	0011		
Bamberg	386	67009	82902	60212	22711	865--	67908	67009	91809	04455	21610	9-0--	61603	70109	0009		
Bayreuth	341	68107	80000	81022	21712	865--	64904	68109	81602	40515	21310	874--	61401	79710	0009		
Hof	567	68504	40000	81030	24306	464--	64901	68507	82002	15100	23108	864--	61303	70005	0002		
Weiden	397	68806	80000	81601	23907	0092-	60300	68807	80000	40516	22909	0072-	60303	79707	0005		
Karlsruhe	115	72708	82107	81026	22317	5562-	64612	72712	82307	30105	22015	855--	60404	79714	0013		
Mannheim	97	72912	81601	30212	22015	0072-	67913	72913	73202	20212	21317	6567-	60404	79715	0015		
Stuttgart	305	73708	82504	40616	23314	865--	64603	73711	82002	30106	21915	865--	60301	79712	00--		
Weißenburg/Bayern	434	76108	80000	75022	23511	867--	67907	76109	80000	15586	21210	875--	61603	70110	0009		
Nürnberg/Fürth	311	76308	80000	81216	22912	867--	60805	76309	81606	75026	22111	865--	61503	79110	0009		
Regensburg	334	77607	82702	82602	23111	865--	60300	77609	82701	50606	22511	866--	61402	79110	0008		
Ulm	487	83806	80000	82022	23812	865--	64904	83811	73102	81216	22812	775--	61803	79610	0010		
Augsburg	480	85206	82205	75052	23512	866--	60805	85208	82309	20516	23110	7752-	61003	79410	0009		
München/Riem	526	86607	82504	79022	24211	867--	64903	86608	82205	32616	23411	6662-	61403	79511	0010		
Passau/Ries	424	89307	50000	81022	24208	55600	67101	89307	80000	81212	23708	856--	61203	79208	0006		
Memmingen	742	94704	81804	82022	23811	857--	60707	94708	82312	60216	23609	857--	61301	70209	0008		
Garmisch/Partenk.	704	96308	81802	20106	24710	866--	67905	96308	81805	60606	23710	867--	61700	79109	0009		
☐ Wasserkuppe	921	54407	92207	x1536	14507	9-0--	67910	54408	92403	x2455	13708	9-0--	61401	70506	0006		
☐ Kleiner Feldberg /T.	807	63510	92815	x2536	27310	9-0--	67911	63512	93313	x3535	27312	9-0--	61404	70908	0005		
☐ Silberhütte	832	69204	80000	81031	25207	863--	60801	69206	81802	10505	24607	860--	61404	79106	0003		
☐ Königsstuhl	561	73209	82508	30612	55911	0062-	67607	73211	82706	15506	55012	865--	61403	70110	0010		
☐ Falkenstein	1307	79101	13409	82050	73303	14300	60300	79103	82505	30506	72904	8012-	60600	79703	0010		
☐ Zugspitze	2962	96154	93535	x1457	13354	9-0--	60203	96150	93630	x1457	13850	9-0--	69407	70754	27--		
☐ Hohenpeißenberg	977	96201	82502	81052	11309	855--	67905	96207	82613	20612	10108	873--	61600	79508	0007		

Hilfsstationen	Höhe in m	gestern 12 Uhr M6Z				gestern 18 Uhr M6Z				heute 06 Uhr M6Z						
		iiiT _d	Nddff	VVwwW	PPPTT	iiiT _d	Nddff	VVwwW	PPPTT	7RRRT _e	iiiT _d	Nddff	VVwwW	PPPTT	7RRRT _e	SST _g T _g
Bremerhaven	3	12910	72912	81028	20815	12911	82107	81032	20313	70116	12910	10605	35102	21511	70010	00--
Schanklengsfeld	314	54307	72906	82022	22813	54309	82002	75602	22712	79214	54310	82202	15315	21311	70110	0011
Geisenheim	109	62805	73307	81022	23818	62810	82902	70258	23314	79719	62815	82802	35615	20616	79704	0014
Neustadt/Aisch	307	66604	83112	85022	22615	66603	83205	83032	22015	70017	66610	82002	15216	21311	70210	0010
Öhringen	250	74205	62710	45052	23017	74204	83306	45216	22716	79719	74211	80000	15216	21513	70211	0010
Neumarkt/Opf.	476	76805	82714	81022	21714	76803	52914	81012	21913	70016	76809	81804	20515	22109	79109	0008
Zwiesel	571	79004	73209	84022	21013	79005	33602	83018	22311	79414	79005	80000	30102	24406	70004	0003
Stöten	734	83605	83009	6002												

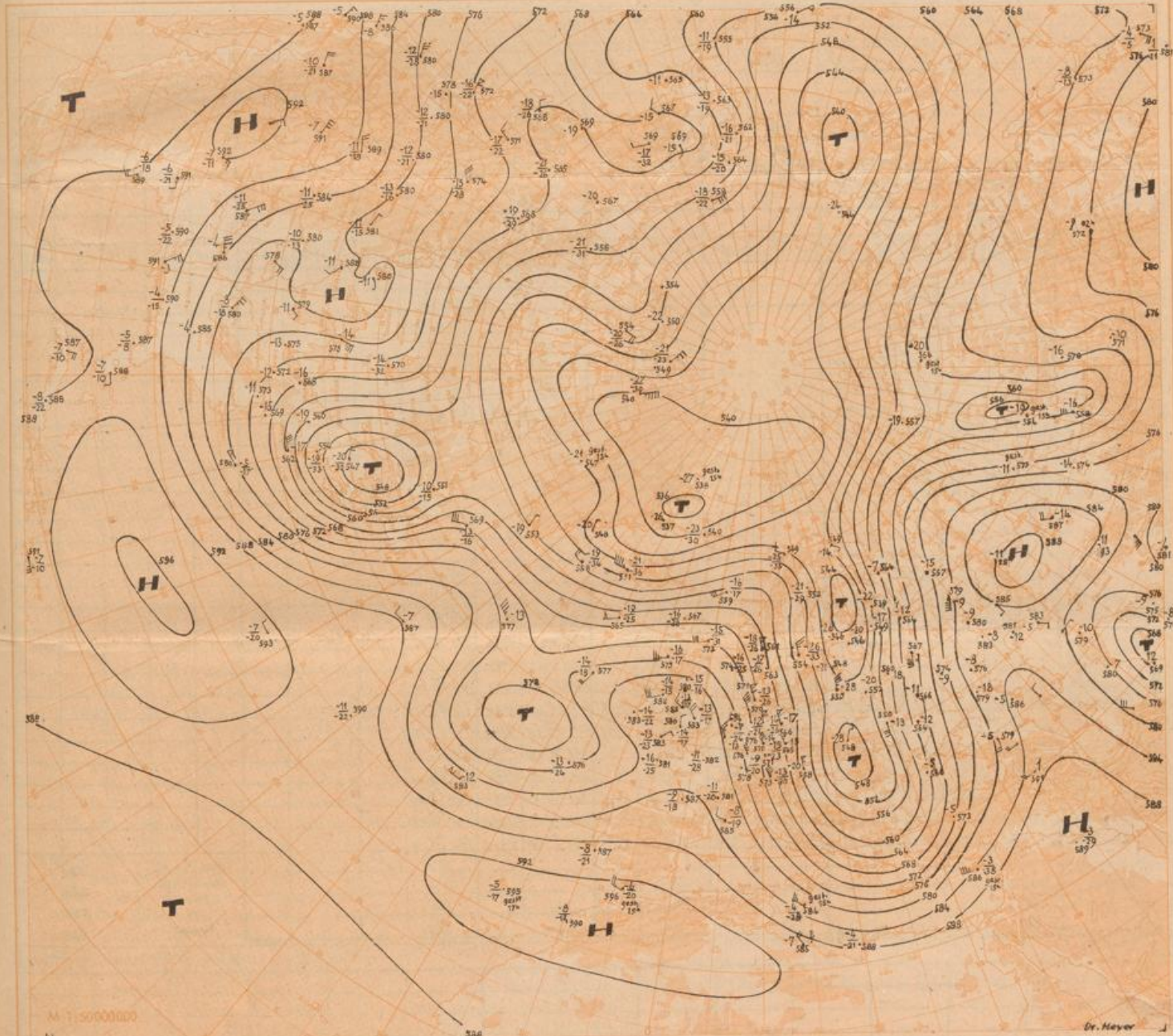


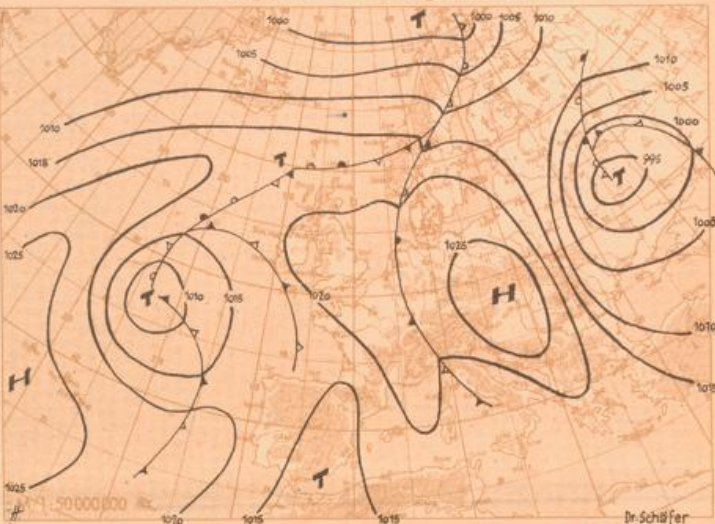
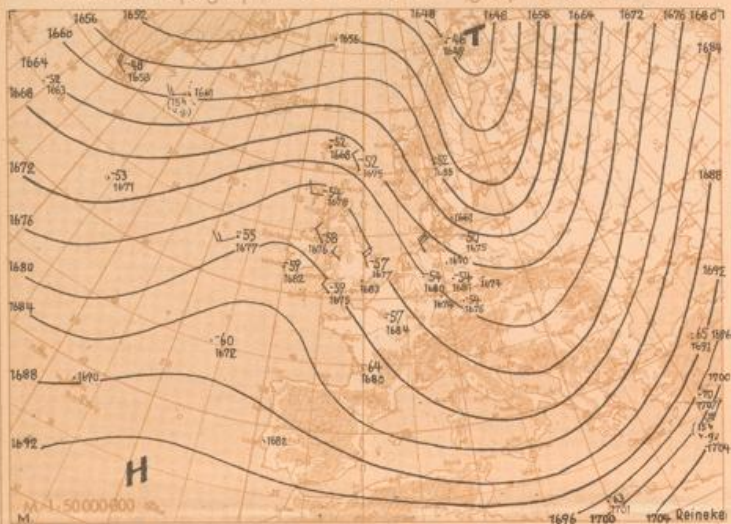
Wetterlage heute 00 Uhr





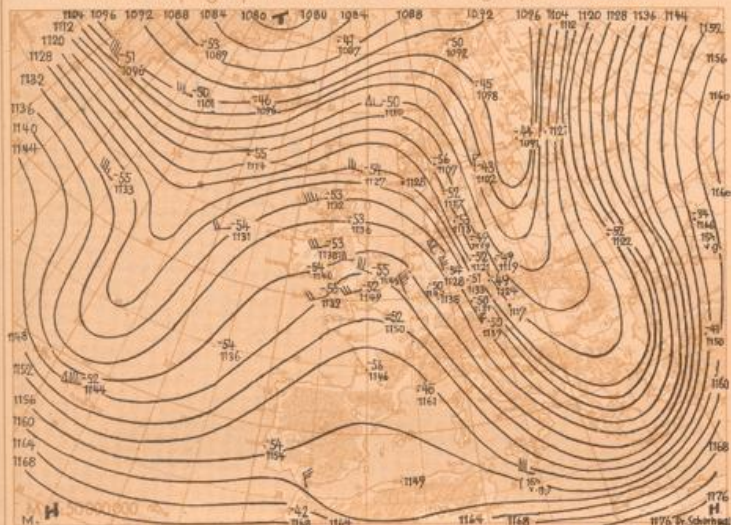
Absolute Topographie 500 mb heute 03 Uhr (geopot. Dekameter) (im Raum 100° E bis 115° W gestern 15°)





Absolute Topographie 225 mb 03 Uhr (geopot. Dekameter)

24std. Änderung der 225 mb Fläche seit gestern 03 Uhr



Absolute Topographie 850 mb 03 Uhr (geopot. Dekameter)

24std. Änderung der relat Top 500/1000 mb seit gestern 03 Uhr



Wetterübersicht Sonnabend den 20. August 1949

Über dem europäischen Raum ist eine allmähliche Umsteuerung im Gange. Das über den Britischen Inseln gelegene antizyklonale Steuerungszentrum, gegen dessen Flanken aus mehreren Richtungen Kaltluft herangeführt wird, befindet sich bei leichtem überlagertem Druckfall und gleichzeitiger troposphärischer Abkühlung im Stadium des Abbaues. Zugleich steigt der Luftdruck im Bereich des ausgeprägten osteuropäischen Höhentropes weiter an, so daß sich am Boden der hohe Druck mit seinem Schwerpunkt nach Osten verlagert. Von der inzwischen nach Jan Mayen gezogenen Zyklone löste sich innerhalb der scharfen, nach Südost verlaufenden Frontalzone nochmals eine schwache stabile Welle ab, die heute früh über Westdeutschland liegt. An ihrer Vorderseite gewann das Aufgleiten bereits gestern bis nach Süddeutschland an Raum. Auch heute bildet sich die Frontalzone durch einen deutlich markierten Streifen starker Bewölkung und gelegentlichen Regenfällen ab. An der Nordflanke der flachen Welle gewinnen aber von Osten her etwas kältere, durch Absinken ausgetrocknete Luftmassen an Raum, so daß der westlichen Hälfte Deutschlands wieder

Wetterbesserung bevorsteht.

Der gestern über der Ostsee gelegene Kaltlufttrog hat seine Südsüdostbewegung beibehalten, während gleichzeitig an der anderen Flanke des Höhentropes das gestern über Griechenland gelegene Tief nordostwärts vorankam.

Längs der ostamerikanischen Küste erfolgte während der letzten 24 Stunden aus einem Dreimasseneck heraus eine typische Zyklonogenese: eine flache gestern ostwärts Kap Hatteras gelegene Welle wuchs zu einem heute bei Neufundland angelangten Sturmtief an.

Dr. Brezowsky

Voraussichtliche Wetterentwicklung:

Bei weiterer Verlagerung nach Osten schwächt sich englisches Höhenhoch ab. Da zugleich am Boden ein neuer Schwerpunkt hohen Drucks über Südosteuropa entsteht und die heutige westdeutsche Frontalzone unter Abschwächung nach Westen abgedrängt wird, setzt sich zumindest für 3 Tage über Mitteleuropa eine Hochdrucklage durch.

Dr. Scherhag

