

# Täglicher Wetterbericht

Herausgegeben vom Deutschen Wetterdienst in der US-Zone, Zentralamt Bad Kissingen

Erscheint täglich, Postbezug monatlich 5.- DM

Bei unregelmäßiger Lieferung sind Beschwerden immer an das Zustellpostamt zu richten.

Nachdruck verboten, Verlagsort Bad Kissingen

Jahrgang: 1949


Montag, den 5. September

Nummer: 248


☐ Luftdruck nicht reduziert	Höhe in m	gestern 12 Uhr M6Z								gestern 18 Uhr M6Z							
		iiiT <sub>g</sub>	Nddff	VVwwW	PPPTT	N <sub>g</sub> Ch <sub>g</sub> C <sub>g</sub>	6 <sub>g</sub> e <sub>g</sub> app	iiiT <sub>g</sub>	Nddff	VVwwW	PPPTT	N <sub>g</sub> Ch <sub>g</sub> C <sub>g</sub>	6 <sub>g</sub> e <sub>g</sub> app	7RRR <sub>g</sub> T <sub>g</sub>			
Bremen	5	22414	11308	55030	20827	00980	64903	22415	11105	60020	20425	00980	60302	70029			
Berlin-Tempelhof	48	38414	20102	80030	22326	21600	67103	38414	00908	64020	22326	00900	60404	70029			
Kassel	198	43814	12304	81020	21128	11600	67903	43811	10000	82020	20027	00940	60501	70030			
GieBen	185	53213	10803	82030	19329	11600	60705	53212	00603	83020	18429	00900	60203	70031			
Schlüchtern	397	53916	11403	81024	20427	12500	60302	53912	00000	82020	19926	00900	60403	70029			
Frankf. Rhein-Main	110	63718	01107	81020	20029	00900	67209	63716	00603	82020	19329	00900	60300	70032			
Darmstadt	265	63917	11401	81030	19329	11600	60300	63914	00907	82020	18426	00900	60300	70030			
Würzburg	211	65516	01604	81024	19929	00900	67904	65511	10000	82020	18430	11700	60502	70033			
Bad Kissingen	223	65816	00403	81020	19729	00900	64903	65814	00000	82010	18625	00900	60704	70031			
Bamberg	386	67015	11802	82030	19629	12600	64100	67011	10000	82020	19225	14700	60601	70030			
Bayreuth	341	68115	11802	81020	18730	11600	67904	68115	10000	81020	19124	11600	60401	70031			
Hof	567	68512	10702	81020	20826	11500	62200	68511	00704	81020	21622	00900	60401	70028			
Weiden	397	68815	10402	82030	20328	12600	60803	68814	11104	83010	20324	14600	60400	70029			
Karlsruhe	115	72715	11404	81030	18432	12600	64905	72713	00902	82010	17229	00900	60301	70034			
Mannheim	97	72916	01804	81020	19131	00900	64908	72915	01314	83010	18229	00900	60300	70033			
Stuttgart	305	73710	10000	81020	18430	11600	64904	73712	00000	82010	18228	00900	60305	70032			
Weißenburg/Bayern	434	76114	20903	81030	19327	21600	67900	76113	00905	82020	18726	00900	60300	70030			
Nürnberg/Fürth	311	76309	11302	81020	19729	11600	64903	76307	11102	82010	19027	14600	60501	70031			
Regensburg	334	77615	11403	81020	20227	11700	64103	77614	11402	81010	18927	14700	60503	70029			
Ulm	487	83814	00402	82020	19127	00900	64901	83813	00000	83020	19025	00900	60404	70029			
Augsburg	480	85215	10409	81030	19327	11600	64901	85214	00905	81020	18926	00900	60202	70029			
München/Riem	526	86614	10508	82030	19826	11700	60801	86616	00609	82020	19723	00900	60300	70027			
Passau/Ries	424	89317	21501	81030	20028	22500	64001	89317	00000	81010	20223	00900	60803	70029			
Memmingen	742	94713	00206	82020	18326	00900	60801	94714	00906	82020	18224	00900	60300	70027			
Garmisch/Partenk.	704	96317	13609	82020	18625	12800	61604	96316	00000	82010	19222	00900	60406	70026			
☐ Wasserkuppe	921	94408	11805	82030	18024	12500	64105	94408	00803	83010	17722	00900	60300	70025			
☐ Kleiner Feldberg/T.	807	93514	03111	00050	29924	00900	60204	93511	01108	81020	29523	00900	60203	70025			
☐ Silberhütte	832	92210	10000	83030	27523	12700	64105	92209	10000	83010	27421	14700	60403	70025			
☐ Königsstuhl	561	73216	11110	81030	55427	11500	64101	73213	01105	83020	54724	00900	60300	70028			
☐ Falkenstein	1307	79112	03602	82050	77720	63500	61105	79110	00412	83020	77617	00900	60803	70020			
☐ Zugspitze	2962	96104	21804	84020	18110	21400	67105	96107	01409	83020	18908	00900	60311	70010			
☐ HohenpeiBenberg	977	96215	10508	82050	11422	12600	60300	96212	00610	82050	10920	00900	60300	70023			

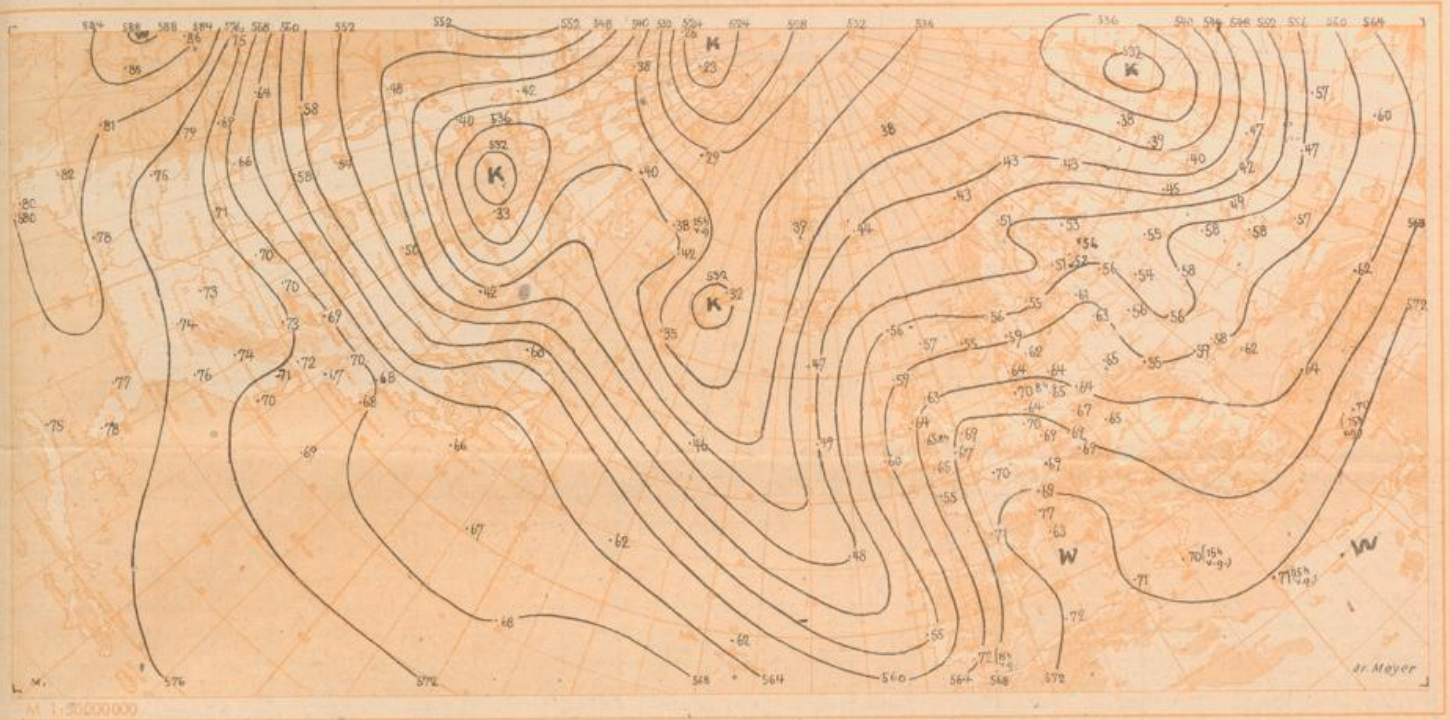
☐ Luftdruck nicht reduziert	Höhe in m	heute 00 Uhr M6Z								heute 06 Uhr M6Z							
		iiiT <sub>g</sub>	Nddff	VVwwW	PPPTT	N <sub>g</sub> Ch <sub>g</sub> C <sub>g</sub>	6 <sub>g</sub> e <sub>g</sub> app	iiiT <sub>g</sub>	Nddff	VVwwW	PPPTT	N <sub>g</sub> Ch <sub>g</sub> C <sub>g</sub>	6 <sub>g</sub> e <sub>g</sub> app	7RRR <sub>g</sub> T <sub>g</sub>	SST <sub>g</sub> T <sub>g</sub>		
Bremen	5	22414	10905	50020	21019	00980	60300	22414	21106	40100	21517	00980	60305	70016	0013		
Berlin-Tempelhof	48	38414	01205	80020	23920	00900	61105	38414	00804	16050	24419	00900	60402	70018	0015		
Kassel	198	43812	00000	81020	22317	00900	67105	43812	00000	40100	22915	00900	60301	70014	0011		
GieBen	185	53213	02702	82020	20817	00900	60304	53212	00000	83020	20617	00900	60408	70017	0012		
Schlüchtern	397	53912	00000	80020	21521	00900	60204	53913	00000	81110	22716	00900	60303	70015	0013		
Frankf. Rhein-Main	110	63712	00506	84020	20019	00900	60304	63714	00304	47010	21719	00900	60305	70018	0015		
Darmstadt	265	63913	01409	81020	19822	00900	60300	63913	00907	82020	20819	00900	60405	70019	0014		
Würzburg	211	65512	00000	82020	21519	00900	60208	65512	00000	40100	22315	00900	60203	70014	0013		
Bad Kissingen	223	65813	00000	81020	21516	00900	60304	65812	00000	81020	22614	00900	60205	70013	0011		
Bamberg	386	67012	01306	80020	21322	00900	60303	67012	00906	81020	22517	00900	60303	70016	0014		
Bayreuth	341	68113	00000	81020	21318	00900	61101	68112	00000	50100	22913	00900	60304	70013	0009		
Hof	567	68512	00000	80020	24215	00900	60301	68512	01502	15100	24415	00900	60403	70013	0009		
Weiden	397	68812	00000	81020	22719	00900	60305	68811	00000	81020	23812	00900	60301	70012	0010		
Karlsruhe	115	72715	00902	81020	18919	00900	60300	72714	00000	81020	20214	00900	60107	70014	0011		
Mannheim	97	72914	00000	81020	19620	00900	60304	72914	00605	81020	20417	00900	60203	70016	0012		
Stuttgart	305	73715	00000	50050	20120	00900	67103	73714	00000	20040	20717	00900	60203	70016	00--		
Weißenburg/Bayern	434	76114	01308	82020	20820	00900	60303	76113	00000	82020	21318	00900	60403	70018	0014		
Nürnberg/Fürth	311	76313	00000	81020	21918	00900	64104	76312	00000	80020	22914	00900	60404	70013	0009		
Regensburg	334	77614	02206	75020	22316	00900	60305	77613	02704	81020	22415	00900	60401	70013	0012		
Ulm	487	83815	00000	82020	21218	00900	60301	83815	00000	81020	21916	00900	60407	70015	0013		
Augsburg	480	85215	00402	81020	21916	00900	61000	85212	00000	50100	22413	00900	60103	70013	0011		
München/Riem	526	86613	00603	81020	22415	00900	60302	86612	00602	24100	22314	00900	61402	70013	0010		
Passau/Ries	424	89314	00501	81020	22418	00900	61001	89313	03601	81020	22416	00900	60401	70015	0011		
Memmingen	742	94715	00000	81020	20418	00900	60804	94714	01404	81020	21216	00900	60405	70015	0014		
Garmisch/Partenk.	704	96314	01809	81020	21817	00900	60300	96313	01805	82020	22116	00900	60405	70015	0015		
☐ Wasserkuppe	921	94410	01216	82020	18318	00900	61000	94411	01310	82020	18518	00900	60405	70016	0012		
☐ Kleiner Feldberg/T.	807	93509	01315	81020	29621	00900	60303	93512	01410	80020	30319	00900	60307	70018	0015		
☐ Silberhütte	832	92211	00914	82020	28217	00900	61001	92212	00912	81020	27916	00900	60401	70016	0014		
☐ Königsstuhl	561	73214	01307	82020	55021	00900	60803	73213	01315	82020	55418	00900	60404	70018	0015		
☐ Falkenstein	1307	79108	00418	82050	77715	00900	60301	79108	00713	82020	77615	00900	60404	70014	0011		
☐ Zugspitze	2962	96104	12705	83030	21407	10580	60310	96101	02309	84020	21307	00900	60303	70007	00--		
☐ HohenpeiBenberg	977	96213	01105	82050	11119	00900	60300	96213	00000	81050	10918	00900	61104	70016	0010		

Hilfsstationen	Höhe in m	gestern 12 Uhr M6Z				gestern 18 Uhr M6Z				heute 06 Uhr M6Z						
		iiiT <sub>g</sub>	Nddff	VVwwW	PPPTT	iiiT <sub>g</sub>	Nddff	VVwwW	PPPTT	7RRR <sub>g</sub> T <sub>g</sub>	iiiT <sub>g</sub>	Nddff	VVwwW	PPPTT	7RRR <sub>g</sub> T <sub>g</sub>	SST <sub>g</sub> T <sub>g</sub>
Bremerhaven	3	12915	11604	40050	20826	12917	00808	60020	19724	70028	22915	31110	40100	20617	70017	00--
Schenklengsfeld	314	54315	10905	82020	20126	54315	00906	81020	20025	70028	54313	00705	75050	23016	70014	0011
Geisenheim	109	52817	00802	80020	19229	52816	00902	82010	18029	70032	52813	00000	35100	21016	70015	0013
Neustadt/Aisch	307	56612	11208	81030	19130	56610	10901	80010	18328	70031	56614	00908	50100	22115	70013	0010
Ohren	250	74215	10910	80030	19530	74215	00903	81010	18027	70032	74214	00305	30020	20819	70018	0015
Neumarkt/Opf.	476	76813	11404	81030	19429	76812	01204	81010	18926	70029	76814	00912	81020	21718	70018	




Wetterlage heute 00 Uhr





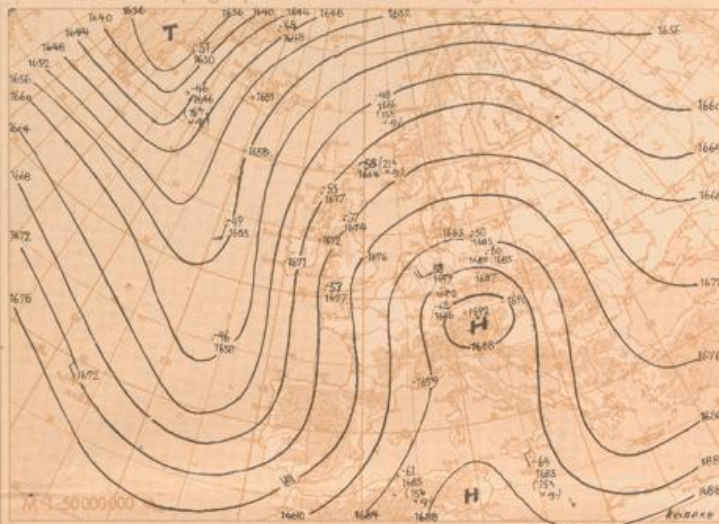
Absolute Topographie 500 mb heute 03 Uhr (geopot. Dekameter)

(Aufgaben von gestern 15h)

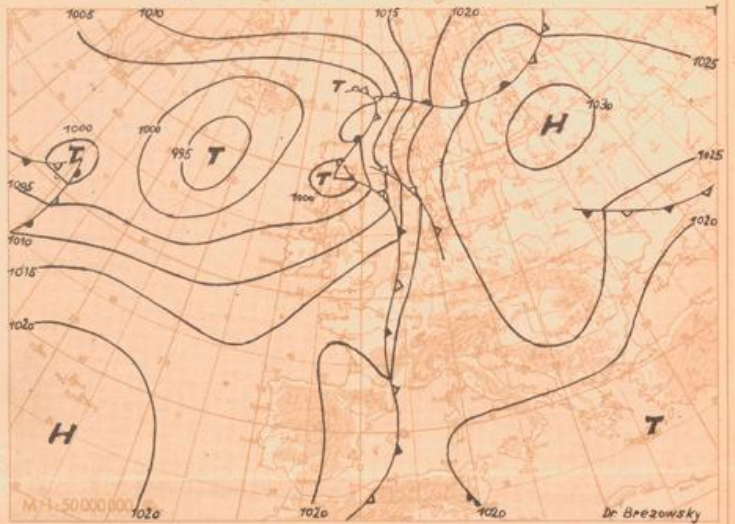




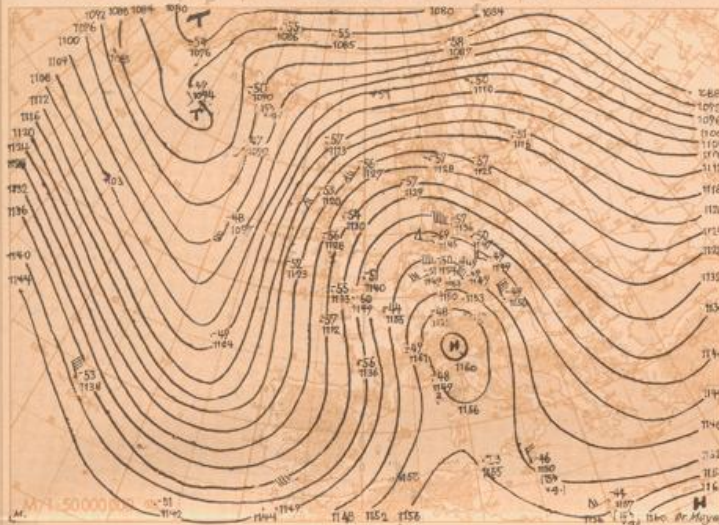
Absolute Topographie 96 mb 03 Uhr (geopot. Dekameter)



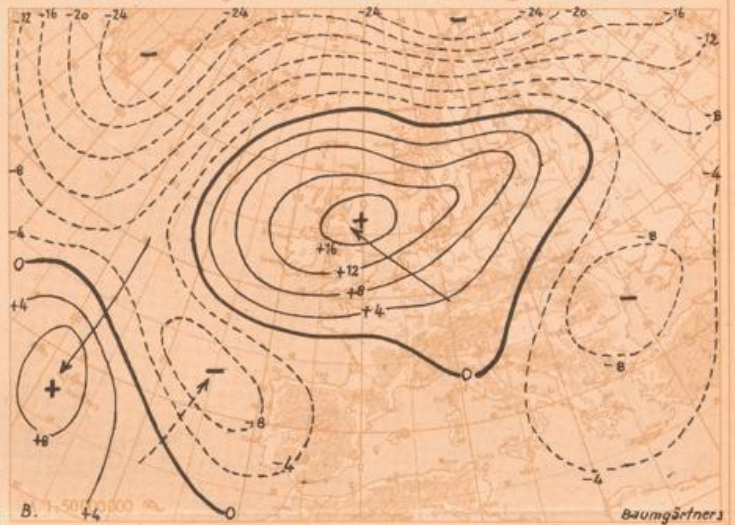
Vorhersagekarte für morgen 06 Uhr



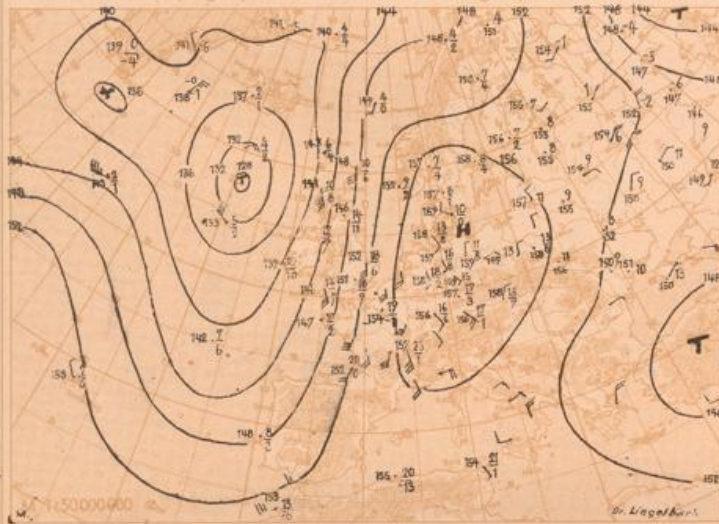
Absolute Topographie 225 mb 03 Uhr (geopot. Dekameter)



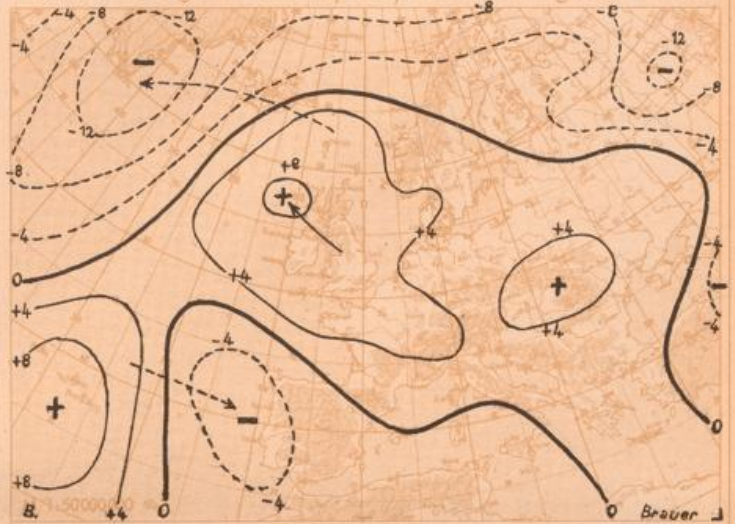
24std. Änderung der 225 mb Fläche seit gestern 03 Uhr



Absolute Topographie 850 mb 03 Uhr (geopot. Dekameter)



24std. Änderung der relat Top 500/1000 mb seit gestern 03 Uhr



Wetterübersicht Montag den 5. September 1949

Die ausgedehnte Meridionalzirkulation, die z.Zt. auf der Nordhemisphäre herrscht, gibt weiter zu starken Luftmassenverschiebungen im Sinne des Grobbaustausches Anlaß. Besonders markant tritt dieser Umstand über dem Atlantik, über dem Bering-Meer und den unmittelbar angrenzenden Gebieten in Erscheinung. Entsprechend groß sind die Temperaturunterschiede in zonaler Richtung. So weist z.B. der 65. Breitengrad in den wärmsten Gebieten über Skandinavien eine relative Topographie 500/1000 mb von 5520 m und über dem nördlichen Felsengebirge einen Abstand der 500 mb- von der 1000 mb-Fläche von 5600 m auf, wogegen die geringsten Werte der gleichen Topographie über Grönland und Ostsibirien mit jeweils 5320 m gefunden werden.

Mitteleuropa - im warmen Teil des atlantischen Zirkulationsgebietes gelegen - weist nach wie vor außergewöhnlich hohe Temperaturen auf. Vielerorts wurden gestern 30 Grad überschritten und im Rheingebiet sogar 34 Grad erreicht. Der europäische Höhenhochkeil erfuhr durch die Warmluftadvektion eine weitere Kräftigung. Am Boden trat jedoch im Bereich der Warmluft leichter Druck-

fall auf, der in Verstärkung begriffen ist, womit das atlantische Tief nunmehr seinen quasistationären Charakter verliert und zumindest über Norddeutschland eine Umstellung eingeleitet wird.

Die Wirbeltätigkeit in den tropischen Breiten hält unvermindert an. Ein Hurrikan, der sich auf der Originalkarte - sie enthält einen größeren Ausschnitt als im Bericht abgedruckt - bereits seit 4 Tagen verfolgen ließ, ist jetzt nördlich Haiti angekommen. Der gestern im Golf von Mexiko gelegene Wirbelsturm schwächte sich beim Übertritt auf das Festland rasch ab.

Voraussichtliche Wetterentwicklung:

Dr. Lingeltach

Nach Ausbildung des Höhenhochs im Alpenraum bis zur Stratosphäre erscheint das Hochdruckwetter für Süd- deutschland für weitere vier Tage gesichert. Nördlich dieses Raumes werden die aus der Biskaya stammenden Luftmassen vorübergehend wetterwirksam.

Dr. Meyer

