

Täglicher Wetterbericht

Herausgegeben vom Deutschen Wetterdienst in der US-Zone, Zentralamt Bad Kissingen

Erscheint täglich, Postbezug monatlich 5,- DM

Bei unregelmäßiger Lieferung sind Beschwerden immer an das Zustellpostamt zu richten.

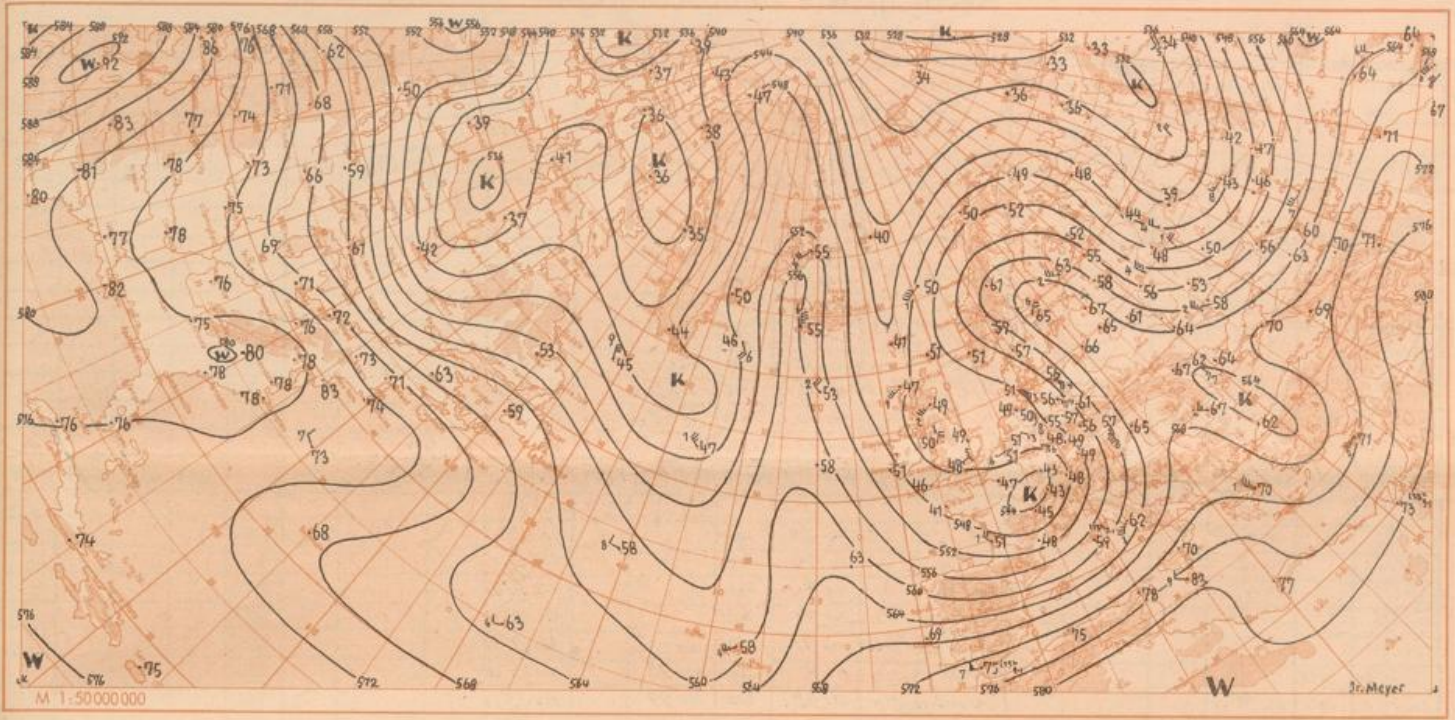
Nachdruck verboten, Verlagsort: Bad Kissingen

Jahrgang: 1951

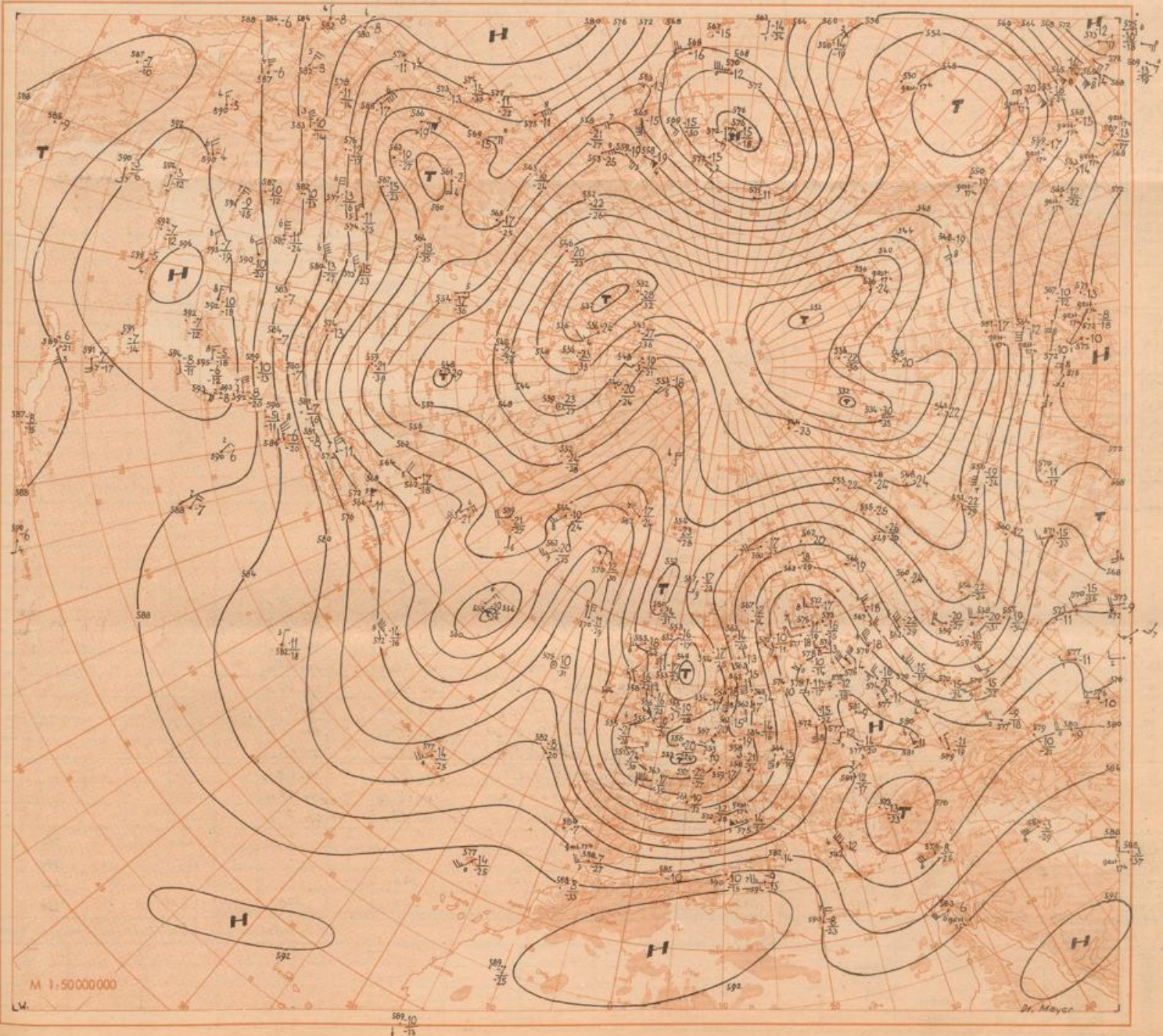
Montag, den 25. Juni


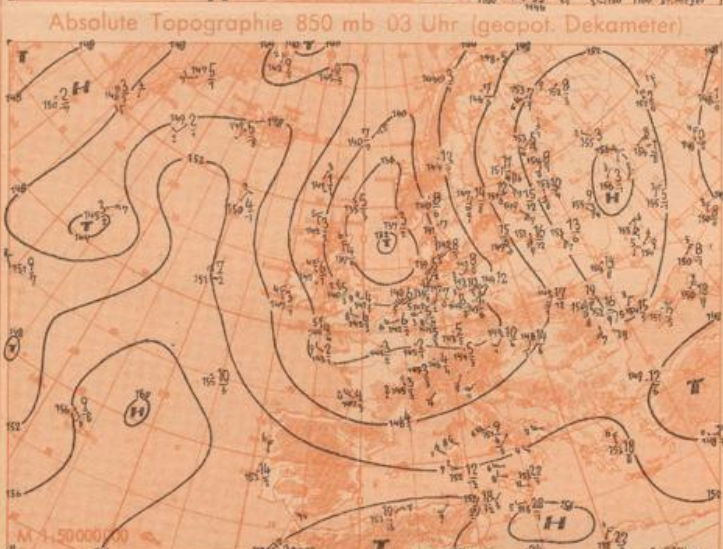
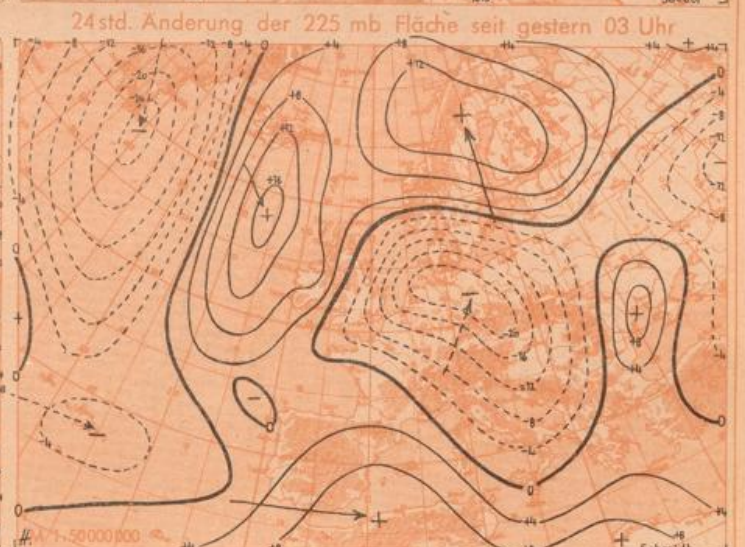
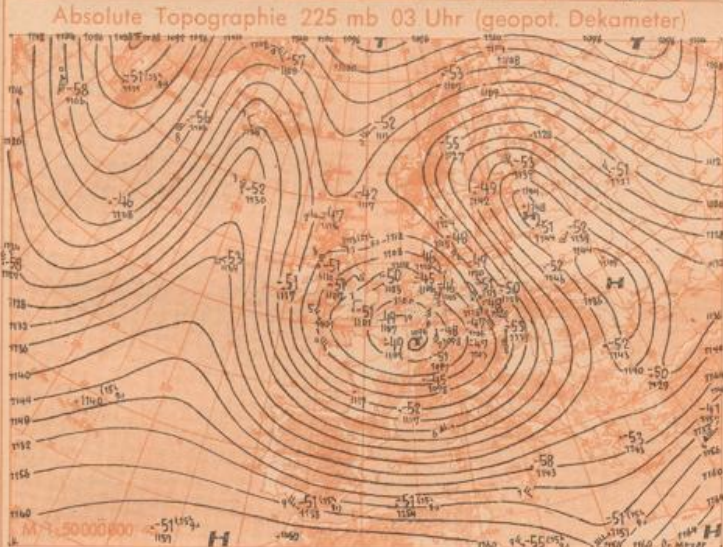
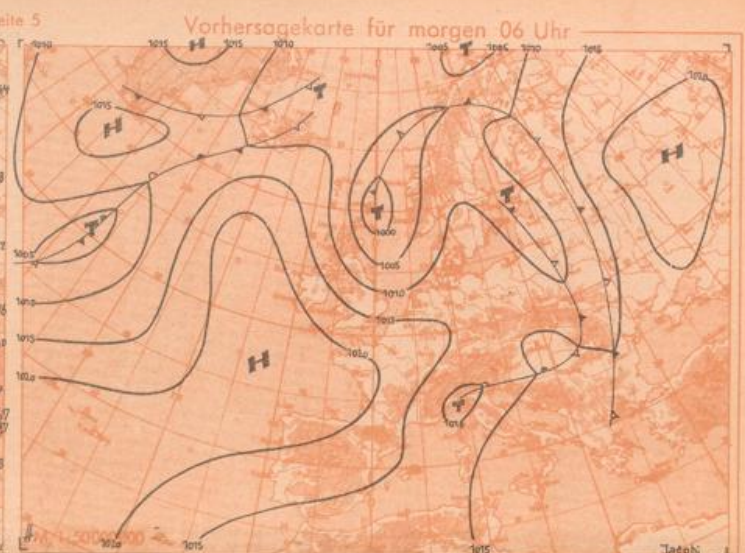
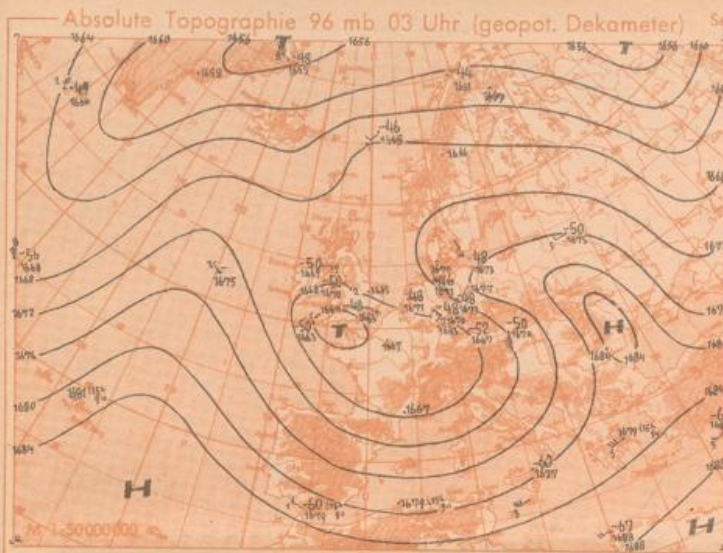
Nummer: 176

Luftdruck nicht reduziert	Höhe m	gestern 12 Uhr M6Z										gestern 18 Uhr M6Z									
		iiiTgTd	Nddff	VVwwW	PPPTT	N ₁ C ₁ H ₁ C ₁ C ₁	6 ₀ app	4f-f ₁ f ₂ f ₃	iiiTgTd	Nddff	VVwwW	PPPTT	N ₁ C ₁ H ₁ C ₁ C ₁	6Eapp	7RRRTg						
Bremen	5	22414	82416	81615	03916	7742-	61410		22410	52508	80028	06916	35740	60210	70619						
Berlin-Tempelhof	48	38412	72112	80036	06723	755--	60211		38412	62702	81032	07023	12006	60202	79324						
Kassel	187	43812	61814	82016	07418	38500	60218		43812	41806	81012	08019	11662	61403	79120						
Gießen	185	53212	72708	81016	08017	754--	60212		53211	71803	65216	09114	6541-	61205	70119						
Schlüchtern	204	53913	72906	75022	08318	724--	61108		53913	72802	75252	09116	6256-	61406	79619						
Frankf. Rhein-Main	110	63712	72115	82025	08319	58550	61006		63712	82305	56809	09716	1957-	61201	70719						
Darmstadt	265	63912	72008	75216	08416	1845-	60205	41404	63913	72709	50259	09414	383--	61205	70217						
Würzburg	259	65511	72709	82026	08717	725--	64105		65513	63605	82258	09015	625--	61000	70220						
Bad Kissingen	223	65813	72904	81028	08719	4357-	60208		65812	72702	81038	08718	53663	61404	79321						
Bamberg	386	67012	72207	82012	08917	32432	67101		67011	72511	83258	08617	25803	61400	79419						
Bayreuth	341	68112	72907	81032	09719	4856-	60203		68114	62704	80958	09317	59543	62507	71620						
Hof	567	68511	62212	81012	09217	28541	60307		68512	31804	82028	09016	23561	61200	79319						
Weiden	397	68813	72208	81031	09519	4257-	60203		68815	63301	81252	08218	59543	61605	79522						
Karlsruhe	115	72713	82210	60818	10615	585--	60308		72712	72707	81258	10315	6556-	61404	70419						
Mannheim	97	72914	71805	30802	09615	5845-	60207		72912	72204	80028	10317	2856-	61204	70518						
Stuttgart-Echterdingen	401	73809	62305	81022	09118	42570	61901		73810	82305	82032	10016	5577-	60405	70019						
Weißenburg/Bayern	434	76113	80000	81022	09317	3257-	64903		76111	72310	81028	09216	1367-	61400	70119						
Nürnberg-Fürth	311	76312	72509	81032	08721	58506	60801		76311	72706	81022	09216	32546	61404	70022						
Regensburg	334	77611	72008	82022	09120	32506	61903		77613	82306	75618	09116	6557-	61401	79222						
Ulm	480	83809	72905	82022	09918	384--	61901		83812	82302	80618	11113	6542-	61205	70619						
Augsburg	480	85209	73201	82022	09718	21630	61902		85210	72008	82026	09916	2557-	61504	79118						
München-Riem	526	86611	82007	81022	10118	2257-	67901		86611	72007	81028	11014	5568-	61705	70118						
Passau-Oberhaus	409	89312	70000	81022	10119	58606	60807		89313	73104	81179	09816	6957-	60205	79222						
Memmingen	742	94709	72709	82032	10115	3257-	61000		94708	82008	81606	11012	866--	61801	79215						
Garmisch-Partenk.	704	96309	80206	40812	09414	786--	61601		96310	81801	30639	11811	4672-	62608	70217						
Wasserkuppe	921	54410	82311	75808	03810	872--	60318		54409	72608	02418	04010	52241	61401	70112						
Kleiner Feldberg/T.	807	63509	72707	81028	16211	783--	60209		63509	72911	10418	16810	5818-	61402	70313						
Silberhütte	832	69212	82308	81054	14715	52407	60306		69213	72306	81252	13614	68463	61804	70117						
Königsstuhl	561	73211	82308	35804	44313	723--	67105		73210	72507	75028	44713	182--	61404	70114						
Falkenstein	1307	79109	72309	81038	64813	55342	64004		79111	82306	10929	64011	891--	61503	70315						
Zugspitze	2962	96151	91305	x2884	06101	9-0--	60300		96152	92405	02739	05700	9-0--	67705	71203						
Hohenpeißenberg	977	96208	83106	81606	00413	3252-	64001		96208	82110	81616	00008	5762-	61610	71114						
Luftdruck nicht reduziert	Höhe m	heute 00 Uhr M6Z										heute 06 Uhr M6Z									
		iiiTgTd	Nddff	VVwwW	PPPTT	N ₁ C ₁ H ₁ C ₁ C ₁	6 ₀ app	iiiTgTd	Nddff	VVwwW	PPPTT	N ₁ C ₁ H ₁ C ₁ C ₁	6Eapp	7RRRTg	ssTgTg	RR _{max}					
Bremen	5	22411	01407	56102	07012	00900	61904		22412	02411	20102	06915	00900	60203	70011	00100	06018				
Berlin-Tempelhof	48	38412	73408	80022	07118	00938	61905		38412	83403	64012	07317	5567-	60104	70016	00136	93---				
Kassel	187	43811	81608	60102	09614	865--	64404		43812	81802	20104	09914	6657-	61408	70013	00109	91035				
Gießen	185	53211	81804	25102	09612	855--	67101		53211	82504	65102	09713	855--	61304	70012	00103	01003				
Schlüchtern	204	53911	81602	30102	10112	866--	67104		53913	72504	30102	09913	764--	61405	70012	00105	96---				
Frankf. Rhein-Main	110	63712	42303	40108	10613	45600	61001		63711	82308	64022	10913	855--	60203	79112	00106	07036				
Darmstadt	265	63911	62310	30118	10611	25552	60801		63911	82309	55102	10812	754--	61402	79211	00097	03031				
Würzburg	259	65511	43102	81012	10613	45500	67105		65510	83105	81032	09911	855--	60302	70010	00106	02021				
Bad Kissingen	223	65811	82502	20102	10412	866--	60200		65812	82502	40102	10413	764--	61304	70012	00107	93058				
Bamberg	386	67011	82709	81022	10112	00977	61401		67011	82711	30626	10112	3732-	61401	70111	00104	02---				
Bayreuth	341	68112	82701	30109	10613	865--	61901		68112	82703	30632	10613	875--	62401	70812	00114	23050				
Hof	567	68511	82702	30100	10312	864--	60200		68511	82706	20636	09712	874--	61601	70212	00097	02046				
Weiden	397	68813	80000	50109	09914	855--	60300		68811	80000	15632	09712	874--	62603	71012	00120	11084				
Karlsruhe	115	72711	82210	81032	11713	756--	60302		72711	82310	70102	11814	856--	61204	70013	00119	04028				
Mannheim	97	72911	72206	70102	11014	755--	60703		72911	82005	60202	11413	855--	61304	79713	00124	05031				
Stuttgart-Echterdingen	401	73810	82302	80612	11713	6562-	60300		73809	82303	81026	12311	6562-	61203	70111	00---	01---				
Weißenburg/Bayern	434	76111	80000	30612	10713	867--	60301		76110	82701	20636	11011	872--	61300	71611	00108	17047				
Nürnberg-Fürth	311	76311	82906	80022	10114	4657-	60200		76312	82708	20616	10412	464--	61200	70512	00118	05068				
Regensburg	334	77611	82501	75026	10014	5657-	60303		77611	82709	40616	10012	874--	62405	72112	00119	21062				
Ulm	480	83811	83105	30636	12012	7742-	60201		83810	82702	30636	12710	7742-	61205	73010	00097	35036				
Augsburg	480	85211	82306	30632	11612	874--	60301		85210	82710	40636	12211	873--	62302	72510	00098	25045				
München-Riem	526	86610	82507	64636	11712	6742-	60300		86609	82709	80636	12410	1742-	61301	70709	00087	08023				
Passau-Oberhaus	409	89312	82501	75032	11213	865--	60204		89310	82503	50632	11111	874--	62300	70411	00101	05032				
Memmingen	742	94708	82519	40636	12909	872--	60201		94708	82308	50616	13608	871--	61304	71908	00080	19040				
Garmisch-Partenk.	704	96308	82002	30636	12609	866--	67403		96308	80000	50616	12609	5671-	62200	70808	00080	28002				
Wasserkuppe	921	54408	92508	x2458	04708	9-0--	61404		54408	92509	x2454	04208	9-0--	61303	79308	00077	02008				
Kleiner Feldberg/T.	807	63509	93011	x2454	17109	9-0--	67000		63508	92709	x3454	17208	9-0--	61201	70008	00079	03014				
Silberhütte	832	69211	82304	80618	13711	874--	60804		69210	92304	00656	13010	9-0--	62601	73210	00093	33037				
Königsstuhl	561	73210	92709	x3452	45210	9-0--	67903		73209	92509	x3456	45309	9-0--	61101	79109	00092	01008				
Falkenstein	1307	79108	91805	x5818	63708	9-0--	67905		79107	91809	x3458	62707	9-0--	61906	70707	00073	10072				
Zugspitze	2962	96154	93112	x3717	04753	9-0--	60810		96156	93416	x2707	04055	9-0--	69504	70855	75---	20015				
Hohenpeißenberg	977	96207	82417	20636	00407	874--	60300		96206	82515	80616	00606	7742-	61404	71606	00058	27002				
Hilfsstationen	Höhe m	gestern 12 Uhr M6Z					gestern 18 Uhr M6Z					heute 06 Uhr M6Z									
		iiiTgTd	Nddff	VVwwW	PPPTT	7RRRTg	iiiTgTd	Nddff	VVwwW	PPPTT	7RRRTg	iiiTgTd	Nddff	VVwwW	PPPTT	7RRRTg	ssTgTg	RR _{max}			
Bremenhaven	3	12915	82518	81806	03416	12911	72417	82158	06416	70418	12913	12322	25100	06115	70013	00121	04009				
Schenkelsfeld	314	54312	72009	82256	08515	54311	62703	81022	08816	79418	54311	82206	35102	10112	70011	00099	94---				
Geisenheim	109	62810	62305	81022	08218	62814	72203	45109	09315	70819	62812	82303	60102	10613	70013	00120	08011				
Neustadt/Aisch	307	66613	63105	81252	09616	66613	72805	81168	09215	70420	66611	82608	40626</								



Absolute Topographie 500 mb heute 03 Uhr (geopot. Dekameter)





Wetterübersicht Montag, den 25. Juni 1951

Die Höhenströmung zwischen Hudson-Bay und dem Ural wird bestimmt durch vier große weit nach Süden reichen - de Höhenträge.

Über dem östlichen Amerika ist die über die Hudson-Bay nach Süden vordringende Kaltluft auf die Rückseite einer von Westen heranziehenden Störung gelangt und hat dieser neue Energie zugeführt. An ihrer Warmfront hat sich über Neufundland ein Randtief gebildet, das unter Vertiefung nach Osten zieht.

Die Kaltluft, die über die Labrador-See auf dem Westatlantik weit nach Südosten vorgedrungen ist, hat Anschluß an den gestern westlich der Azoren gelegenen Kaltlufttropfen gefunden. Auf der Ostseite dieses Troges ist eine schwache Störung langsam nach Nordnordosten gezogen. Der vorgelagerte Hochkeil wurde unter Abschwächung etwas nach Osten abgedrängt. Durch ihn wurde ein Teil des über die Labrador-See nach Norden abgezogenen Fallgebietes zur grönländischen Ostsee gesteuert, von wo er nun nach Südosten einschwenkt.

Der die Witterung über West- und Mitteleuropa bestimmende Höhentrog hat sich gegen gestern kaum verla-

gert. Ebenso zeigt das Bodentief über der Nordsee wenig Änderung. Auf seiner Ostseite hat die Warmluftzufuhr nach Skandinavien angehalten. Da auch von Ostgrönland her hochreichende Erwärmung nach Süden übergreift, wird der Südteil des Troges allmählich abgeschnürt werden. Im Osten hat sich das russische Hoch mit seinem Kern nach Südosten verlagert. Es wird durch die Erwärmung auf seiner Westseite weiter gestützt. Auf seiner Ostseite ist Kaltluft bis zum Kaspischen Meer vorgedrungen.

Voraussichtliche Wetterentwicklung: Jacobi

Der schwache Druckanstieg über Mitteleuropa hält weiter an. Da der ostfranzösische Kaltlufttropfen jedoch nur geringe Bewegungstendenz zeigt, ist zunächst keine rasche Wetterbesserung zu erwarten.

Dr. Meyer

Erläuterungen zum Inhalt des Täglichen Wetterberichts

Die Beobachtungen der synoptischen Stationen sind in der Form des am 1. Jan. 1949 eingeführten intern. Wetterschlüssels veröffentlicht.

Dabei bedeuten:

- iii = Kennziffer der Station
- T_aT_d = Taupunkt in °C (bei neg. Temp. ist 50 addiert)
- N = Himmelsbedeckung in Achteln (9: nicht erkennbar)
- dd = Windrichtung in 36-teiliger Skala (bei Addition von 50 ist die Windgeschwindigkeit > 100 Knoten)
- ff = Windgeschwindigkeit in Knoten
- VV = Sichtweite:

10: < 20 m, 21: 20 m, 22: 40 m, 23: 60 m, 24: 100 m, 25: 150 m, 26: 200 m, 27: 300 m, 28: 400 m, 29: 500 m, 30: 600 m, 31: 700 m, 32: 800 m, 33: 900 m, 34: 1000 m, 35: 1200 m, 36: 1500 m, 37: 2000 m, 38: 2500 m, 39: 3000 m, 40: 3500 m, 41: 4000 m, 42: 4500 m, 43: 5000 m, 44: 5500 m, 45: 6000 m, 46: 6500 m, 47: 7000 m, 48: 7500 m, 49: 8000 m, 50: 8500 m, 51: 9000 m, 52: 9500 m, 53: 10000 m, 54: 10500 m, 55: 11000 m, 56: 11500 m, 57: 12000 m, 58: 12500 m, 59: 13000 m, 60: 13500 m, 61: 14000 m, 62: 14500 m, 63: 15000 m, 64: 15500 m, 65: 16000 m, 66: 16500 m, 67: 17000 m, 68: 17500 m, 69: 18000 m, 70: 18500 m, 71: 19000 m, 72: 19500 m, 73: 20000 m, 74: 20500 m, 75: 21000 m, 76: 21500 m, 77: 22000 m, 78: 22500 m, 79: 23000 m, 80: 23500 m, 81: 24000 m, 82: 24500 m, 83: 25000 m, 84: 25500 m, 85: 26000 m, 86: 26500 m, 87: 27000 m, 88: 27500 m, 89: 28000 m, 90: 28500 m, 91: 29000 m, 92: 29500 m, 93: 30000 m, 94: 30500 m, 95: 31000 m, 96: 31500 m, 97: 32000 m, 98: 32500 m, 99: 33000 m, 100: 33500 m, 101: 34000 m, 102: 34500 m, 103: 35000 m, 104: 35500 m, 105: 36000 m, 106: 36500 m, 107: 37000 m, 108: 37500 m, 109: 38000 m, 110: 38500 m, 111: 39000 m, 112: 39500 m, 113: 40000 m, 114: 40500 m, 115: 41000 m, 116: 41500 m, 117: 42000 m, 118: 42500 m, 119: 43000 m, 120: 43500 m, 121: 44000 m, 122: 44500 m, 123: 45000 m, 124: 45500 m, 125: 46000 m, 126: 46500 m, 127: 47000 m, 128: 47500 m, 129: 48000 m, 130: 48500 m, 131: 49000 m, 132: 49500 m, 133: 50000 m, 134: 50500 m, 135: 51000 m, 136: 51500 m, 137: 52000 m, 138: 52500 m, 139: 53000 m, 140: 53500 m, 141: 54000 m, 142: 54500 m, 143: 55000 m, 144: 55500 m, 145: 56000 m, 146: 56500 m, 147: 57000 m, 148: 57500 m, 149: 58000 m, 150: 58500 m, 151: 59000 m, 152: 59500 m, 153: 60000 m, 154: 60500 m, 155: 61000 m, 156: 61500 m, 157: 62000 m, 158: 62500 m, 159: 63000 m, 160: 63500 m, 161: 64000 m, 162: 64500 m, 163: 65000 m, 164: 65500 m, 165: 66000 m, 166: 66500 m, 167: 67000 m, 168: 67500 m, 169: 68000 m, 170: 68500 m, 171: 69000 m, 172: 69500 m, 173: 70000 m, 174: 70500 m, 175: 71000 m, 176: 71500 m, 177: 72000 m, 178: 72500 m, 179: 73000 m, 180: 73500 m, 181: 74000 m, 182: 74500 m, 183: 75000 m, 184: 75500 m, 185: 76000 m, 186: 76500 m, 187: 77000 m, 188: 77500 m, 189: 78000 m, 190: 78500 m, 191: 79000 m, 192: 79500 m, 193: 80000 m, 194: 80500 m, 195: 81000 m, 196: 81500 m, 197: 82000 m, 198: 82500 m, 199: 83000 m, 200: 83500 m, 201: 84000 m, 202: 84500 m, 203: 85000 m, 204: 85500 m, 205: 86000 m, 206: 86500 m, 207: 87000 m, 208: 87500 m, 209: 88000 m, 210: 88500 m, 211: 89000 m, 212: 89500 m, 213: 90000 m, 214: 90500 m, 215: 91000 m, 216: 91500 m, 217: 92000 m, 218: 92500 m, 219: 93000 m, 220: 93500 m, 221: 94000 m, 222: 94500 m, 223: 95000 m, 224: 95500 m, 225: 96000 m, 226: 96500 m, 227: 97000 m, 228: 97500 m, 229: 98000 m, 230: 98500 m, 231: 99000 m, 232: 99500 m, 233: 100000 m, 234: 100500 m, 235: 101000 m, 236: 101500 m, 237: 102000 m, 238: 102500 m, 239: 103000 m, 240: 103500 m, 241: 104000 m, 242: 104500 m, 243: 105000 m, 244: 105500 m, 245: 106000 m, 246: 106500 m, 247: 107000 m, 248: 107500 m, 249: 108000 m, 250: 108500 m, 251: 109000 m, 252: 109500 m, 253: 110000 m, 254: 110500 m, 255: 111000 m, 256: 111500 m, 257: 112000 m, 258: 112500 m, 259: 113000 m, 260: 113500 m, 261: 114000 m, 262: 114500 m, 263: 115000 m, 264: 115500 m, 265: 116000 m, 266: 116500 m, 267: 117000 m, 268: 117500 m, 269: 118000 m, 270: 118500 m, 271: 119000 m, 272: 119500 m, 273: 120000 m, 274: 120500 m, 275: 121000 m, 276: 121500 m, 277: 122000 m, 278: 122500 m, 279: 123000 m, 280: 123500 m, 281: 124000 m, 282: 124500 m, 283: 125000 m, 284: 125500 m, 285: 126000 m, 286: 126500 m, 287: 127000 m, 288: 127500 m, 289: 128000 m, 290: 128500 m, 291: 129000 m, 292: 129500 m, 293: 130000 m, 294: 130500 m, 295: 131000 m, 296: 131500 m, 297: 132000 m, 298: 132500 m, 299: 133000 m, 300: 133500 m, 301: 134000 m, 302: 134500 m, 303: 135000 m, 304: 135500 m, 305: 136000 m, 306: 136500 m, 307: 137000 m, 308: 137500 m, 309: 138000 m, 310: 138500 m, 311: 139000 m, 312: 139500 m, 313: 140000 m, 314: 140500 m, 315: 141000 m, 316: 141500 m, 317: 142000 m, 318: 142500 m, 319: 143000 m, 320: 143500 m, 321: 144000 m, 322: 144500 m, 323: 145000 m, 324: 145500 m, 325: 146000 m, 326: 146500 m, 327: 147000 m, 328: 147500 m, 329: 148000 m, 330: 148500 m, 331: 149000 m, 332: 149500 m, 333: 150000 m, 334: 150500 m, 335: 151000 m, 336: 151500 m, 337: 152000 m, 338: 152500 m, 339: 153000 m, 340: 153500 m, 341: 154000 m, 342: 154500 m, 343: 155000 m, 344: 155500 m, 345: 156000 m, 346: 156500 m, 347: 157000 m, 348: 157500 m, 349: 158000 m, 350: 158500 m, 351: 159000 m, 352: 159500 m, 353: 160000 m, 354: 160500 m, 355: 161000 m, 356: 161500 m, 357: 162000 m, 358: 162500 m, 359: 163000 m, 360: 163500 m, 361: 164000 m, 362: 164500 m, 363: 165000 m, 364: 165500 m, 365: 166000 m, 366: 166500 m, 367: 167000 m, 368: 167500 m, 369: 168000 m, 370: 168500 m, 371: 169000 m, 372: 169500 m, 373: 170000 m, 374: 170500 m, 375: 171000 m, 376: 171500 m, 377: 172000 m, 378: 172500 m, 379: 173000 m, 380: 173500 m, 381: 174000 m, 382: 174500 m, 383: 175000 m, 384: 175500 m, 385: 176000 m, 386: 176500 m, 387: 177000 m, 388: 177500 m, 389: 178000 m, 390: 178500 m, 391: 179000 m, 392: 179500 m, 393: 180000 m, 394: 180500 m, 395: 181000 m, 396: 181500 m, 397: 182000 m, 398: 182500 m, 399: 183000 m, 400: 183500 m, 401: 184000 m, 402: 184500 m, 403: 185000 m, 404: 185500 m, 405: 186000 m, 406: 186500 m, 407: 187000 m, 408: 187500 m, 409: 188000 m, 410: 188500 m, 411: 189000 m, 412: 189500 m, 413: 190000 m, 414: 190500 m, 415: 191000 m, 416: 191500 m, 417: 192000 m, 418: 192500 m, 419: 193000 m, 420: 193500 m, 421: 194000 m, 422: 194500 m, 423: 195000 m, 424: 195500 m, 425: 196000 m, 426: 196500 m, 427: 197000 m, 428: 197500 m, 429: 198000 m, 430: 198500 m, 431: 199000 m, 432: 199500 m, 433: 200000 m, 434: 200500 m, 435: 201000 m, 436: 201500 m, 437: 202000 m, 438: 202500 m, 439: 203000 m, 440: 203500 m, 441: 204000 m, 442: 204500 m, 443: 205000 m, 444: 205500 m, 445: 206000 m, 446: 206500 m, 447: 207000 m, 448: 207500 m, 449: 208000 m, 450: 208500 m, 451: 209000 m, 452: 209500 m, 453: 210000 m, 454: 210500 m, 455: 211000 m, 456: 211500 m, 457: 212000 m, 458: 212500 m, 459: 213000 m, 460: 213500 m, 461: 214000 m, 462: 214500 m, 463: 215000 m, 464: 215500 m, 465: 216000 m, 466: 216500 m, 467: 217000 m, 468: 217500 m, 469: 218000 m, 470: 218500 m, 471: 219000 m, 472: 219500 m, 473: 220000 m, 474: 220500 m, 475: 221000 m, 476: 221500 m, 477: 222000 m, 478: 222500 m, 479: 223000 m, 480: 223500 m, 481: 224000 m, 482: 224500 m, 483: 225000 m, 484: 225500 m, 485: 226000 m, 486: 226500 m, 487: 227000 m, 488: 227500 m, 489: 228000 m, 490: 228500 m, 491: 229000 m, 492: 229500 m, 493: 230000 m, 494: 230500 m, 495: 231000 m, 496: 231500 m, 497: 232000 m, 498: 232500 m, 499: 233000 m, 500: 233500 m, 501: 234000 m, 502: 234500 m, 503: 235000 m, 504: 235500 m, 505: 236000 m, 506: 236500 m, 507: 237000 m, 508: 237500 m, 509: 238000 m, 510: 238500 m, 511: 239000 m, 512: 239500 m, 513: 240000 m, 514: 240500 m, 515: 241000 m, 516: 241500 m, 517: 242000 m, 518: 242500 m, 519: 243000 m, 520: 243500 m, 521: 244000 m, 522: 244500 m, 523: 245000 m, 524: 245500 m, 525: 246000 m, 526: 246500 m, 527: 247000 m, 528: 247500 m, 529: 248000 m, 530: 248500 m, 531: 249000 m, 532: 249500 m, 533: 250000 m, 534: 250500 m, 535: 251000 m, 536: 251500 m, 537: 252000 m, 538: 252500 m, 539: 253000 m, 540: 253500 m, 541: 254000 m, 542: 254500 m, 543: 255000 m, 544: 255500 m, 545: 256000 m, 546: 256500 m, 547: 257000 m, 548: 257500 m, 549: 258000 m, 550: 258500 m, 551: 259000 m, 552: 259500 m, 553: 260000 m, 554: 260500 m, 555: 261000 m, 556: 261500 m, 557: 262000 m, 558: 262500 m, 559: 263000 m, 560: 263500 m, 561: 264000 m, 562: 264500 m, 563: 265000 m, 564: 265500 m, 565: 266000 m, 566: 266500 m, 567: 267000 m, 568: 267500 m, 569: 268000 m, 570: 268500 m, 571: 269000 m, 572: 269500 m, 573: 270000 m, 574: 270500 m, 575: 271000 m, 576: 271500 m, 577: 272000 m, 578: 272500 m, 579: 273000 m, 580: 273500 m, 581: 274000 m, 582: 274500 m, 583: 275000 m, 584: 275500 m, 585: 276000 m, 586: 276500 m, 587: 277000 m, 588: 277500 m, 589: 278000 m, 590: 278500 m, 591: 279000 m, 592: 279500 m, 593: 280000 m, 594: 280500 m, 595: 281000 m, 596: 281500 m, 597: 282000 m, 598: 282500 m, 599: 283000 m, 600: 283500 m, 601: 284000 m, 602: 284500 m, 603: 285000 m, 604: 285500 m, 605: 286000 m, 606: 286500 m, 607: 287000 m, 608: 287500 m, 609: 288000 m, 610: 288500 m, 611: 289000 m, 612: 289500 m, 613: 290000 m, 614: 290500 m, 615: 291000 m, 616: 291500 m, 617: 292000 m, 618: 292500 m, 619: 293000 m, 620: 293500 m, 621: 294000 m, 622: 294500 m, 623: 295000 m, 624: 295500 m, 625: 296000 m, 626: 296500 m, 627: 297000 m, 628: 297500 m, 629: 298000 m, 630: 298500 m, 631: 299000 m, 632: 299500 m, 633: 300000 m, 634: 300500 m, 635: 301000 m, 636: 301500 m, 637: 302000 m, 638: 302500 m, 639: 303000 m, 640: 303500 m, 641: 304000 m, 642: 304500 m, 643: 305000 m, 644: 305500 m, 645: 306000 m, 646: 306500 m, 647: 307000 m, 648: 307500 m, 649: 308000 m, 650: 308500 m, 651: 309000 m, 652: 309500 m, 653: 310000 m, 654: 310500 m, 655: 311000 m, 656: 311500 m, 657: 312000 m, 658: 312500 m, 659: 313000 m, 660: 313500 m, 661: 314000 m, 662: 314500 m, 663: 315000 m, 664: 315500 m, 665: 316000 m, 666: 316500 m, 667: 317000 m, 668: 317500 m, 669: 318000 m, 670: 318500 m, 671: 319000 m, 672: 319500 m, 673: 320000 m, 674: 320500 m, 675: 321000 m, 676: 321500 m, 677: 322000 m, 678: 322500 m, 679: 323000 m, 680: 323500 m, 681: 324000 m, 682: 324500 m, 683: 325000 m, 684: 325500 m, 685: 326000 m, 686: 326500 m, 687: 327000 m, 688: 327500 m, 689: 328000 m, 690: 328500 m, 691: 329000 m, 692: 329500 m, 693: 330000 m, 694: 330500 m, 695: 331000 m, 696: 331500 m, 697: 332000 m, 698: 332500 m, 699: 333000 m, 700: 333500 m, 701: 334000 m, 702: 334500 m, 703: 335000 m, 704: 335500 m, 705: 336000 m, 706: 336500 m, 707: 337000 m, 708: 337500 m, 709: 338000 m, 710: 338500 m, 711: 339000 m, 712: 339500 m, 713: 340000 m, 714: 340500 m, 715: 341000 m, 716: 341500 m, 717: 342000 m, 718: 342500 m, 719: 343000 m, 720: 343500 m, 721: 344000 m, 722: 344500 m, 723: 345000 m, 724: 345500 m, 725: 346000 m, 726: 346500 m, 727: 347000 m, 728: 347500 m, 729: 348000 m, 730: 348500 m, 731: 349000 m, 732: 349500 m, 733: 350000 m, 734: 350500 m, 735: 351000 m, 736: 351500 m, 737: 352000 m, 738: 352500 m, 739: 353000 m, 740: 353500 m, 741: 354000 m, 742: 354500 m, 743: 355000 m, 744: 355500 m, 745: 356000 m, 746: 356500 m, 747: 357000 m, 748: 357500 m, 749: 358000 m, 750: 358500 m, 751: 359000 m, 752: 359500 m, 753: 360000 m, 754: 360500 m, 755: 361000 m, 756: 361500 m, 757: 362000 m, 758: 362500 m, 759: 363000 m, 760: 363500 m, 761: 364000 m, 762: 364500 m, 763: 365000 m, 764: 365500 m, 765: 366000 m, 766: 366500 m, 767: 367000 m, 768: 367500 m, 769: 368000 m, 770: 368500 m, 771: 369000 m, 772: 369500 m, 773: 370000 m, 774: 370500 m, 775: 371000 m, 776: 371500 m, 777: 372000 m, 778: 372500 m, 779: 373000 m, 780: 373500 m, 781: 374000 m, 782: 374500 m, 783: 375000 m, 784: 375500 m, 785: 376000 m, 786: 376500 m, 787: 377000 m, 788: 377500 m, 789: 378000 m, 790: 378500 m, 791: 379000 m, 792: 379500 m, 793: 380000 m, 794: 380500 m, 795: 381000 m, 796: 381500 m, 797: 382000 m, 798: 382500 m, 799: 383000 m, 800: 383500 m, 801: 384000 m, 802: 384500 m, 803: 385000 m, 804: 385500 m, 805: 386000 m, 806: 386500 m, 807: 387000 m, 808: 387500 m, 809: 388000 m, 810: 388500 m, 811: 389000 m, 812: 389500 m, 813: 390000 m, 814: 390500 m, 815: 391000 m, 816: 391500 m, 817: 392000 m, 818: 392500 m, 819: 393000 m, 820: 393500 m, 821: 394000 m, 822: 394500 m, 823: 395000 m, 824: 395500 m, 825: 396000 m, 826: 396500 m, 827: 397000 m, 828: 397500 m, 829: 398000 m, 830: 398500 m, 831: 399000 m, 832: 399500 m, 833: 400000 m, 834: 400500 m, 835: 401000 m, 836: 401500 m, 837: 402000 m, 838: 402500 m, 839: 403000 m, 840: 403500 m, 841: 404000 m, 842: 404500 m, 843: 405000 m, 844: 405500 m, 845: 406000 m, 846: 406500 m, 847: 407000 m, 848: 407500 m, 849: 408000 m, 850: 408500 m, 851: 409000 m, 852: 409500 m, 853: 410000 m, 854: 410500 m, 855: 411000 m, 856: 411500 m, 857: 412000 m, 858: 412500 m, 859: 413000 m, 860: 413500 m, 861: 414000 m, 862: 414500 m, 863: 415000 m, 864: 415500 m, 865: 416000 m, 866: 416500 m, 867: 417000 m, 868: 417500 m, 869: 418000 m, 870: 418500 m, 871: 419000 m, 872: 419500 m, 873: 420000 m, 874: 420500 m, 875: 421000 m, 876: 421500 m, 877: 422000 m, 878: 422500 m, 879: 423000 m, 880: 423500 m, 881: 424000 m, 882: 424500 m, 883: 425000 m, 884: 425500 m, 885: 426000 m, 886: 426500 m, 887: 427000 m, 888: 427500 m, 889: 428000 m, 890: 428500 m, 891: 429000 m, 892: 429500 m, 893: 430000 m, 894: 430500 m, 895: 431000 m, 896: 431500 m, 897: 432000 m, 898: 432500 m, 899: 433000 m, 900: 433500 m, 901: 434000 m, 90