

# Täglicher Wetterbericht

Herausgegeben vom Deutschen Wetterdienst in der US-Zone, Zentralamt Bad Kissingen

Erscheint täglich, Postbezug monatlich 5.- DM

Bei unregelmäßiger Lieferung sind Beschwerden immer an das Zustellpostamt zu richten.

Nachdruck verboten, Verlagsort Bad Kissingen

Jahrgang: 1951

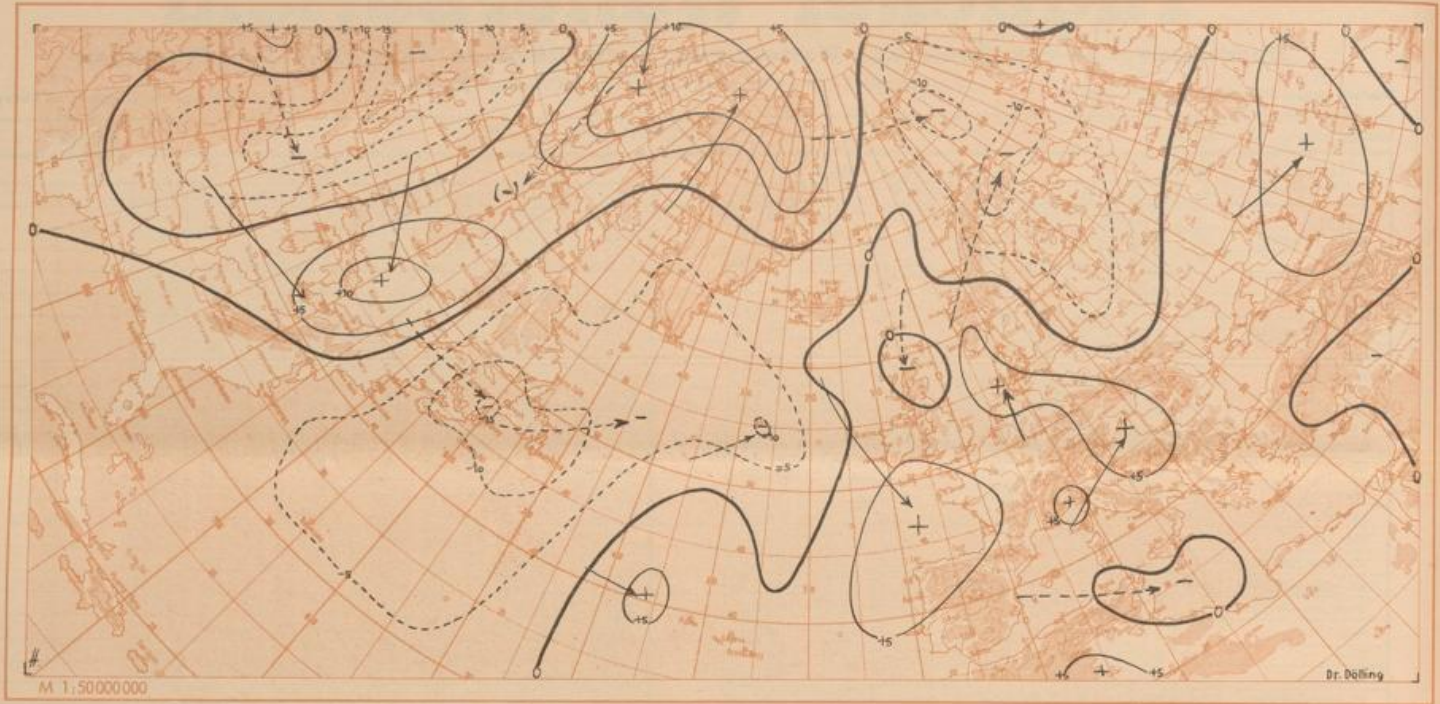
Dienstag, den 26. Juni

Nummer: 177


□ Luftdruck nicht reduziert	Höhe in m	gestern 12 Uhr M6Z										gestern 18 Uhr M6Z									
		iiiT <sub>g</sub> T <sub>d</sub>	Nddff	VVwwW	PPPTT	N <sub>1</sub> ChC <sub>2</sub> C <sub>3</sub>	6e <sub>app</sub>	iiiT <sub>g</sub> T <sub>d</sub>	Nddff	VVwwW	PPPTT	N <sub>1</sub> ChC <sub>2</sub> C <sub>3</sub>	6Eapp	7RRrT <sub>e</sub>	ssTgT <sub>g</sub>	RR <sub>max</sub>					
Bremen	5	22409	72712	81022	09217	785--	60317	22410	72306	80030	09519	2256-	60604	70020							
Berlin-Tempelhof	48	38413	82907	24616	09515	274--	64412	38413	82903	24106	09316	6577-	61102	70917							
Kassel	187	43811	81602	75052	11017	6562-	60312	43812	81602	75022	11718	00970	60301	70019							
Gießen	185	53211	82507	80022	11116	854--	60309	53212	72703	81012	11717	0096-	60301	70017							
Schlüchtern	204	53912	80000	20515	11814	863--	60209	53912	52502	75016	12017	35575	61300	70317							
Frankf. Rhein-Main	110	63712	82511	79252	11816	2842-	61104	63713	71306	79298	12814	5957-	61408	70219							
Darmstadt	265	63912	82308	80022	12115	384--	60309	63912	60506	81259	13013	2854-	61207	70417							
Würzburg	259	65512	83009	81802	12214	6252-	60211	65512	73205	81028	13116	42670	61205	79117							
Bad Kissingen	223	65811	82702	75006	12215	3842-	61109	65812	72301	70052	12816	00970	61203	79117							
Bamberg	386	67012	82509	70616	11814	683--	60312	67012	83203	81026	12815	1547-	61305	70216							
Bayreuth	341	68112	82905	30616	12013	874--	60311	68112	72702	75012	13314	6541-	61303	72215							
Hof	567	68511	82709	20636	11412	5742-	61109	68511	82303	25216	13112	5742-	62304	72413							
Weiden	397	68813	82710	25616	11713	874--	60216	68812	82402	40106	13213	864--	61303	71614							
Karlsruhe	115	72712	72208	83258	12718	58531	64203	72711	52004	83028	13118	22562	61201	70518							
Mannheim	77	72912	73604	50156	12417	4257-	60304	72912	61806	81258	12817	22642	61301	79419							
Stuttgart-Ehldingen	401	73810	73203	81026	12615	62570	67403	73810	40000	81252	14215	19563	61211	70217							
Weidenburg/Bayern	434	76111	82707	60616	13012	6742-	60311	76110	71802	81276	14311	796--	61208	70416							
Nürnberg-Fürth	311	76311	82709	81216	11915	5542-	61109	76311	72305	81026	13016	4557-	61205	70217							
Regensburg	334	77612	82710	40616	12013	674--	60316	77612	62008	81018	13714	48579	62307	70515							
Ulm	480	83811	82202	40806	13113	874--	60204	83811	73002	81808	13915	69463	61205	70416							
Augsburg	480	85210	73106	82606	12915	324--	61105	85211	40000	84158	13916	19463	62205	70718							
München-Riem	526	86610	82705	56806	14012	5847-	64108	86611	60000	82038	14315	33563	62203	70615							
Passau-Oberhaus	409	89311	82703	15818	13112	5837-	60313	89311	52702	81158	14114	38400	61305	71015							
Memmingen	742	94709	72318	83256	13711	62570	61003	94709	22306	85018	13814	12563	61301	70814							
Garmisch-Partenk.	704	96308	60404	81016	12415	52600	64001	96308	73603	82028	13413	6274-	61306	70117							
□ Wasserkuppe	921	54408	92309	x5505	05708	9-0--	60310	54409	82409	10105	06910	860--	61305	79310							
□ Kleiner Feldberg/T.	807	63509	82510	60504	19010	772--	60310	63508	70000	82025	20012	4257-	60203	79113							
□ Silberhütte	832	69209	82710	20616	14609	870--	60313	69210	92510	03614	16610	9-0--	61306	71210							
□ Königstuhl	561	73210	82509	80604	46712	853--	60206	73211	62505	84258	47813	32462	61304	70614							
□ Falkenstein	1307	79106	92610	x4586	63907	9-0--	60208	79107	92710	x6458	65707	9-0--	62206	70608							
□ Zugspitze	2962	96154	42912	02417	06553	42-42	60215	96152	73210	x2448	08251	72-4-	67305	70651							
□ Hohenpeißenberg	977	96209	72513	84016	02110	685--	64103	96208	53206	84022	03112	39563	61408	70514							

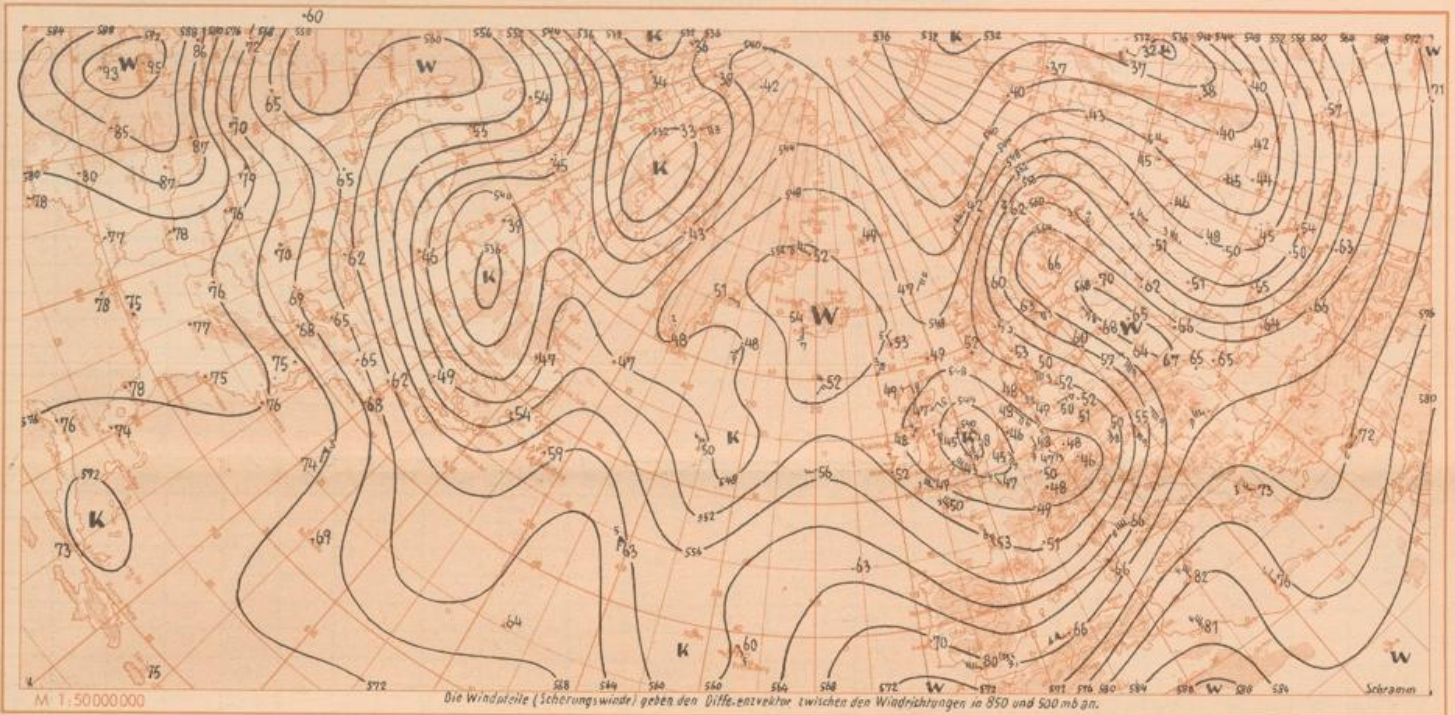
□ Luftdruck nicht reduziert	Höhe in m	heute 00 Uhr M6Z										heute 06 Uhr M6Z									
		iiiT <sub>g</sub> T <sub>d</sub>	Nddff	VVwwW	PPPTT	N <sub>1</sub> ChC <sub>2</sub> C <sub>3</sub>	6e <sub>app</sub>	iiiT <sub>g</sub> T <sub>d</sub>	Nddff	VVwwW	PPPTT	N <sub>1</sub> ChC <sub>2</sub> C <sub>3</sub>	6Eapp	7RRrT <sub>e</sub>	ssTgT <sub>g</sub>	RR <sub>max</sub>					
Bremen	5	22412	32304	48102	10313	35700	61902	22411	81907	24212	10014	3577-	60300	79713	00117	97109					
Berlin-Tempelhof	48	38412	80000	40109	11414	857--	67105	38413	70000	08106	12015	5733-	61207	70313	00125	12---					
Kassel	187	43812	71608	50102	12714	765--	64901	43811	71616	30102	13014	764--	60205	70013	00115	00021					
Gießen	185	53211	51602	80012	12812	55500	60300	53211	81604	40102	13113	865--	60304	70010	00080	00000					
Schlüchtern	204	53909	33601	20106	13910	00942	60300	53911	60000	60100	14611	26570	61106	79707	00062	03---					
Frankf. Rhein-Main	110	63712	22008	64028	13812	25600	60203	63711	72310	64022	14413	655--	61307	79711	00092	02010					
Darmstadt	265	63911	62010	82039	14112	45642	67102	63910	62313	80022	14512	28382	61404	71411	00094	18008					
Würzburg	259	65512	52402	60102	14712	15670	60300	65510	12410	81022	14914	12540	61204	70011	00078	91007					
Bad Kissingen	223	65809	30000	25102	14611	25670	64000	65811	12303	50102	15113	12540	61106	70009	00082	91000					
Bamberg	386	67011	72208	60102	14512	00972	67003	67010	41910	81012	15811	11349	61308	70009	00093	02---					
Bayreuth	341	68110	30000	40102	15312	15448	67900	68109	51604	75020	16412	35641	61307	70011	00092	22000					
Hof	567	68510	82005	15106	15511	863--	67108	68510	41805	81012	15911	36440	61204	70310	00095	27000					
Weiden	397	68811	80000	30106	15411	864--	60201	68811	61804	70102	16812	35571	61210	70810	00100	24000					
Karlsruhe	115	72712	32103	81022	15012	14501	67105	72712	72509	81030	15514	28531	61305	70011	00083	05057					
Mannheim	77	72912	41803	81012	14514	14642	64107	72911	71810	45100	15114	1853-	61405	70011	00100	94031					
Stuttgart-Ehldingen	401	73810	12304	81010	15911	00940	61003	73809	22308	81030	16712	15745	61307	70010	00---	02---					
Weidenburg/Bayern	434	76109	11507	81018	16009	00901	60200	76110	62504	81020	15413	00941	61301	79209	00075	03002					
Nürnberg-Fürth	311	76310	00000	40100	15411	00900	64104	76311	62005	81020	16213	12632	61307	70010	00074	02005					
Regensburg	334	77610	42001	75012	15411	45600	60304	77610	81801	15280	17210	862--	61313	70009	00067	05010					
Ulm	480	83809	90000	x7452	16700	9-0--	64004	83809	72702	81034	17711	755--	61208	79309	00081	04016					
Augsburg	480	85209	12303	82028	17010	00942	60206	85209	72506	82010	17712	39782	61308	79109	00078	07038					
München-Riem	526	86608	11805	81031	16810	00940	61103	86610	82507	64616	18311	1747-	61313	79409	00059	07030					
Passau-Oberhaus	409	89310	00701	x5468	16910	00900	60307	89310	90703	x6454	18310	9-0--	61211	79309	00073	10005					
Memmingen	742	94708	62308	85030	17010	00906	64103	94708	72009	84028	18709	36772	61111	79209	00083	08043					
Garmisch-Partenk.	704	96308	82002	81038	17209	00977	64106	96310	80000	30632	19110	4762-	62317	70809	00079	09054					
□ Wasserkuppe	921	54408	62110	20104	07808	655--	60300	54408	92218	x3454	07908	9-0--	61304	70008	00075	93001					
□ Kleiner Feldberg/T.	807	63508	22411	81028	20809	00940	60200	63508	92013	x3472	20408	9-0--	61301	70308	00082	03012					
□ Silberhütte	832	69209	92705	x5586	18409	9-0--	60305	69209	82508	15286	19309	755--	61409	70109	00085	13000					
□ Königstuhl	561	73210	62510	81022	49110	45402	67103	73209	72113	81021	49210	724--	61401	70009	00082	06020					
□ Falkenstein	1307	79107	92505	x4454	67407	9-0--	60303	79107	92305	x4454	68607	9-0--	61408	70005	00046	06000					
□ Zugspitze	2962	96154	82705	85034	09054	30817	64901	96153	92709	x6737	09453	9-0--	69407	71154	77---	18005					
□ Hohenpeißenberg	977	96206	42807	84032	04709	00902	60204	96207	82312	60636	06007	3742-	61212	70207	00067	08063					

Hilfsstationen	Höhe in m	gestern 12 Uhr M6Z					gestern 18 Uhr M6Z					heute 06 Uhr M6Z					
		iiiT <sub>g</sub> T <sub>d</sub>	Nddff	VVwwW	PPPTT	ZRRrT <sub>e</sub>	iiiT <sub>g</sub> T <sub>d</sub>	Nddff	VVwwW	PPPTT	ZRRrT <sub>e</sub>	iiiT <sub>g</sub> T <sub>d</sub>	Nddff	VVwwW	PPPTT	ZRRrT <sub>e</sub>	ssTgT <sub>g</sub>
Bremenhaven	3	12910	72522	81022	09515	12911	13606	81012	09916	70017	12912	72008	30102	09114	70012	00115	00104
Schenkelsfeld	314	54310	82003	80022	11514	54312	62702	81032	12015	70016	54311	51812	80032	13613	70011	00102	00---
Geisenheim	109	62812	72305	81028	11717	62813	60302	82808	12217	79520	62812	80000	40102				

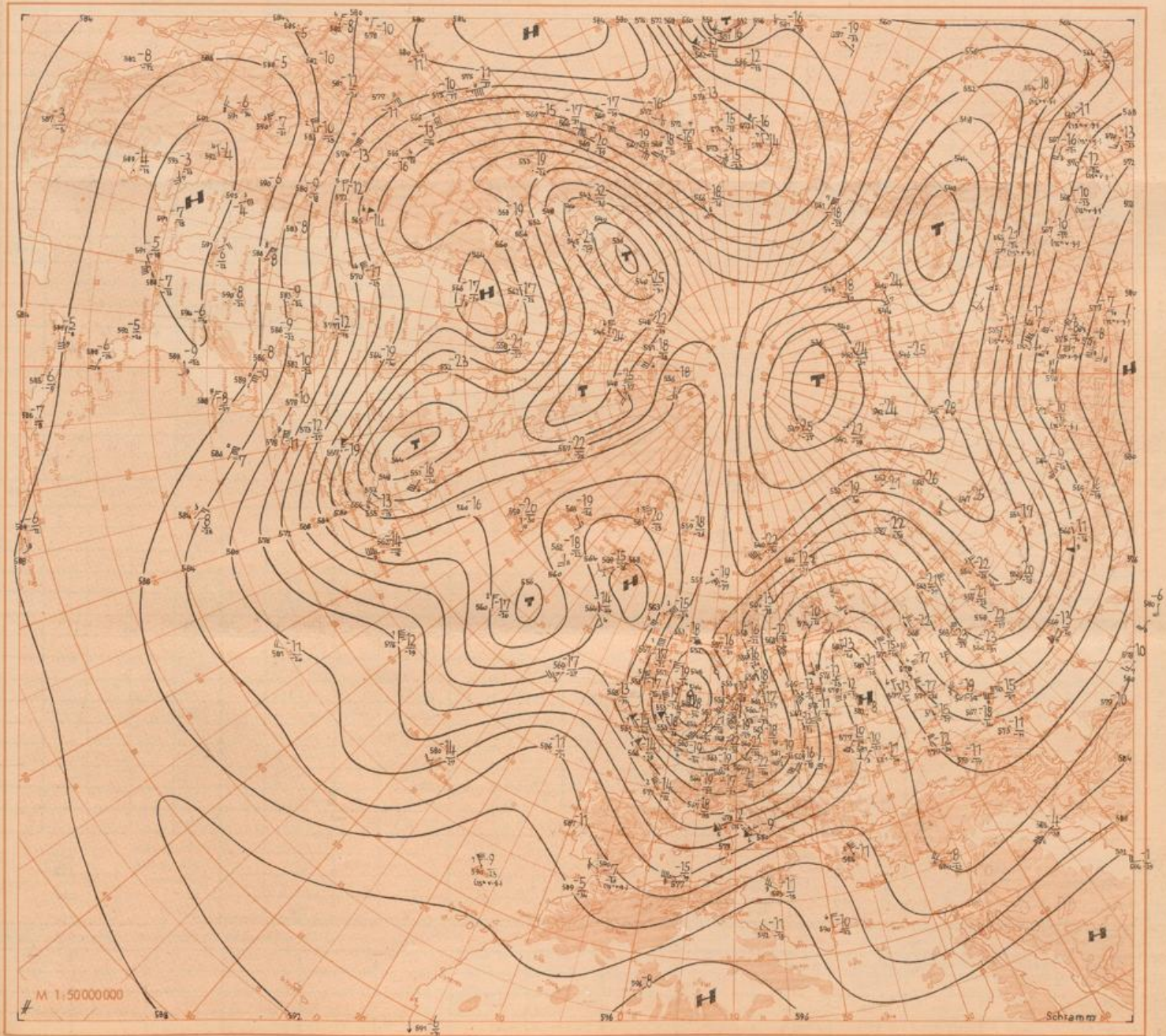


Wetterlage heute 00 Uhr

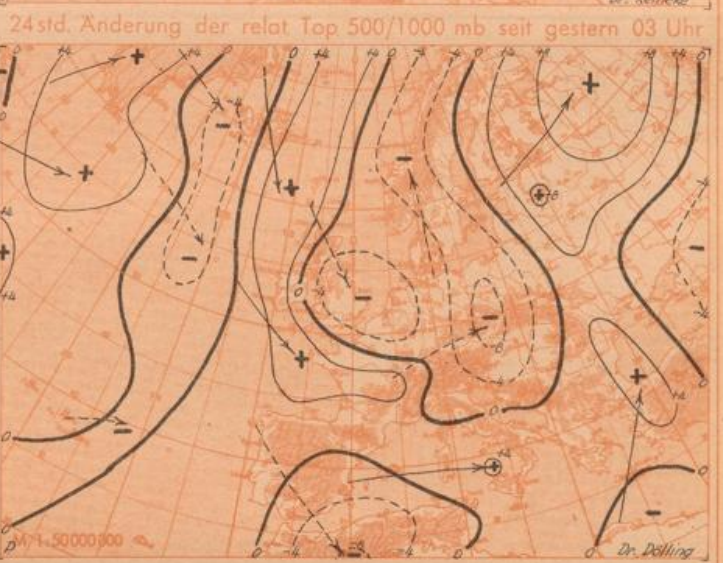
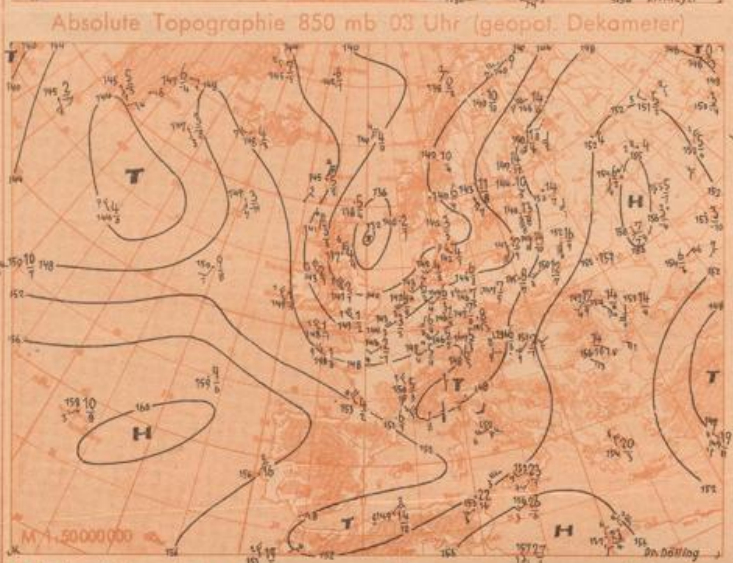
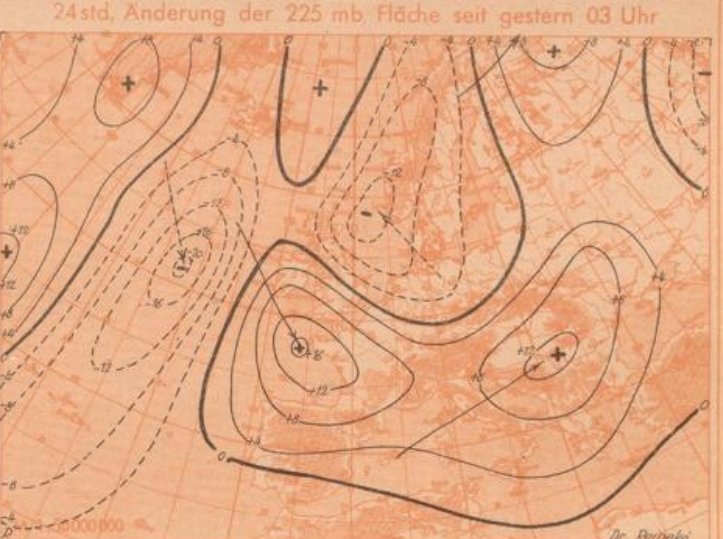
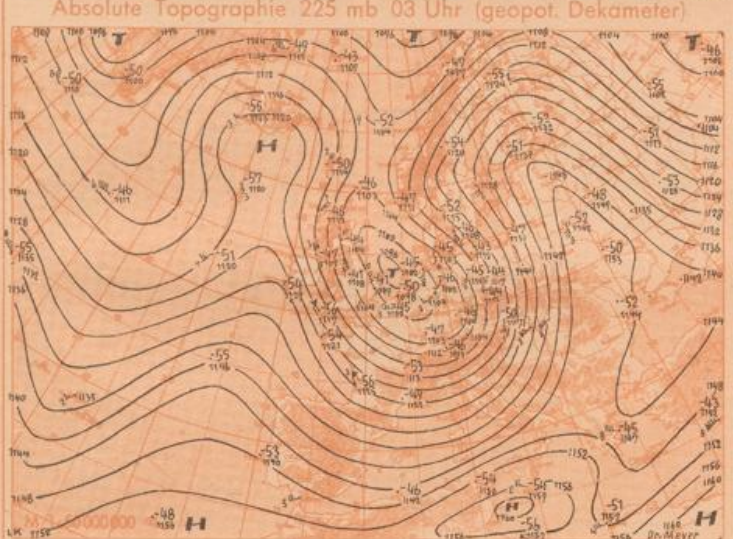
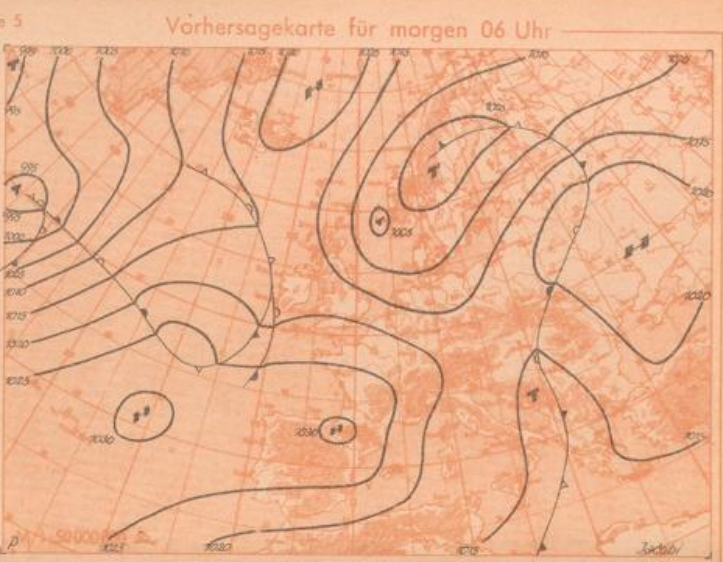
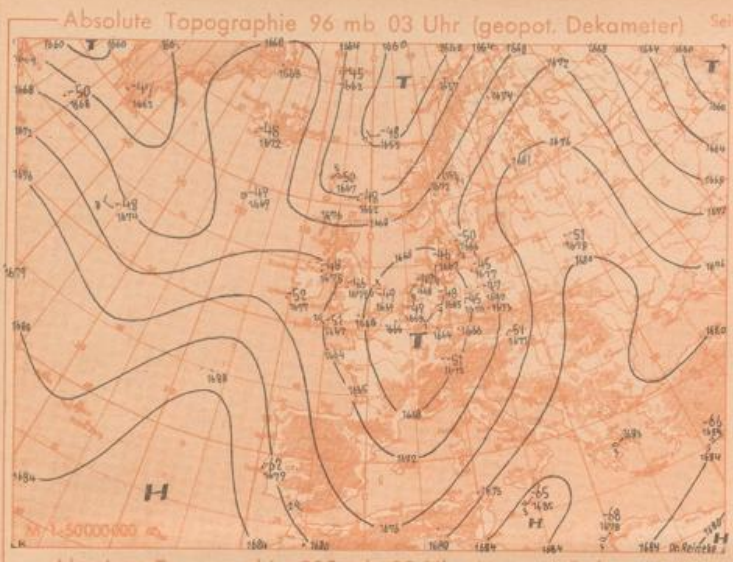




Absolute Topographie 500 mb heute 03 Uhr (geopot. Dekameter)







Wetterübersicht Dienstag, den 26. Juni 1951

Auf der Rückseite des ostamerikanischen Tiefdrucksystems ist frische Kaltluft weit nach Südosten vorgestoßen. Dadurch bildet sich jetzt über dem Westatlantik wieder eine nach Nordosten gerichtete Frontalzzone aus, in der das heute südwestlich von Neufundland liegende Tief unter Vertiefung rasch nach Nordosten zieht.

Auf dem Atlantik blieben die Druckgegensätze weiterhin gering. Das flache mittelatlantische Tief hat sich ohne wesentliche Vertiefung weiter nach Nordosten verlagert. Das Fallgebiet vor seiner Kaltfront hat sich besonders nach Osten ausgeweitet und den ostatlantischen Hochkeil westlich von Irland wesentlich geschwächt. Auch der Höhenhochkeil hat sich etwas abgeschwächt. Sein Nordteil beginnt sich jetzt als selbständige Hochzelle abzulösen. Der im Raume von Island erwartete kräftige Druckfall ist nicht eingetreten, und das von Norden folgende Steiggebiet ist heute früh bereits bis Island vorgestoßen. Im Süden hat sich das Azorenhoch wieder etwas verstärkt. Es hat seinen sich weiter kräftigenden Keil nach Westeuropa vorgeschoben. Gleich-

zeitig hat sich das Nordseetief an Ort und Stelle weiter aufgefüllt. An seiner zweiten Kaltfront hatte sich über der Weichsel ein Randtief gebildet, das heute über der Ostsee liegt. Die kälteste Luftmasse liegt heute früh über Südostengland, von wo sich eine flache Kaltluftzunge bis nach Süddeutschland erstreckt. In ihrem Bereich kommt es wieder verbreitet zu kräftigen Regenschauern.

Jacobi

Voraussichtliche Wetterentwicklung:

Bei weiter anhaltendem Druckanstieg füllt sich das hochreichende Nordseetief langsam auf. Gleichzeitig weitet sich der Hochkeil des Subtropenhochs nach dem südlichen Mitteleuropa aus, so daß die Wetterwirksamkeit der hier lagernden Kaltluft abgeschwächt wird. Da von England her das Kältezentrum in Richtung Norddeutschland in Bewegung ist, kann sich hier zunächst keine Wetterbesserung durchsetzen.

Dr. Meyer

