

Täglicher Wetterbericht

Herausgegeben vom Deutschen Wetterdienst in der US-Zone, Zentralamt Bad Kissingen

Erscheint täglich, Postbezug monatlich 5.- DM

*Bei unregelmäßiger Lieferung sind Beschwerden immer an das Zustellpostamt zu richten.

Nachdruck verboten, Verlagsort Bad Kissingen

Jahrgang: 1949

Sonntag, den 20. November

Nummer: 324

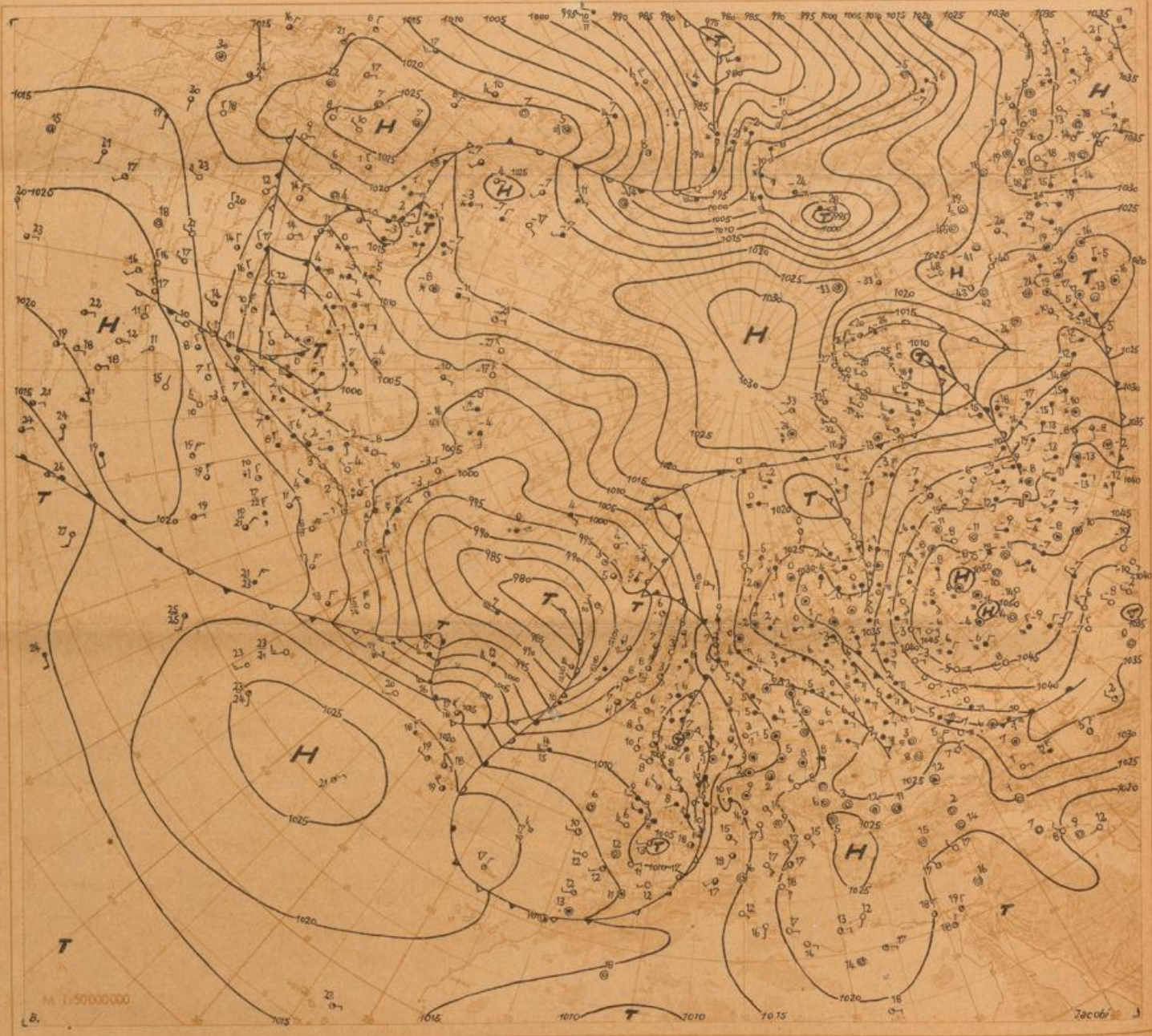
☐ Luftdruck nicht reduziert	Höhe in m	gestern 12 Uhr MGT										gestern 18 Uhr MGT									
		iiiT _d	Nddff	VVwwW	PPPTT	N ₁ ChC ₂ C ₃	6 _a app	iiiT _d	Nddff	VVwwW	PPPTT	N ₁ ChC ₂ C ₃	6 _E app	7RRR _{T_e}	7RRR _{T_e}						
Bremen	5	22403	51108	16104	10405	00941	67104	22401	80710	06102	11002	0092-	60203	70005							
Berlin-Tempelhof	48	38404	81804	32102	12206	863--	60205	38404	80907	24102	13306	864--	60107	70006							
Kassel	198	43801	32402	08104	11003	00941	60301	43850	20000	10102	10602	00940	60404	70006							
Gießen	185	53201	83603	20100	10002	855--	60300	53201	80403	50102	09004	856--	60105	70005							
Schlüchtern	397	53900	70000	40100	10304	00908	67102	53951	81607	80032	09607	0097-	61204	70007							
Frankf. Rhein-Main	110	63701	70406	12054	09505	00907	61902	63701	80307	16056	08505	0092-	61901	79706							
Darmstadt	265	63900	80707	45052	08505	15757	60203	63901	80909	50056	07105	7562-	61200	79705							
Würzburg	211	65501	30000	40104	10404	00901	60708	65501	80000	40602	10005	0097-	60207	79706							
Bad Kissingen	223	65801	70505	25104	10903	00901	60703	65802	80403	20102	10604	0097-	61405	70006							
Bamberg	386	67000	80000	70050	10905	00907	67904	67050	81309	80032	10206	00907	60401	70006							
Bayreuth	341	68102	32002	50102	09907	00901	64909	68100	41603	50050	10005	00906	60403	70009							
Hof	567	68501	51204	20100	12304	00906	67903	68550	21208	15102	12802	00902	61701	70005							
Weiden	397	68802	50000	50104	11405	00902	61611	68851	20404	81012	12204	00901	61409	70008							
Karlsruhe	115	72700	80302	30052	07706	7562-	67903	72704	80000	15106	06706	865--	61207	79307							
Mannheim	97	72901	83603	11104	09303	862--	60701	72904	82705	09106	07505	3552-	61207	79106							
Stuttgart	305	73751	80000	06042	07907	6671-	60705	73702	82402	07026	07607	866--	60209	79308							
Weissenburg/Bayern	434	76151	80000	75022	09308	00907	61507	76151	81508	60022	09605	00907	61403	70009							
Nürnberg/Fürth	311	76300	70000	15102	10905	00902	60708	76352	41103	40052	10904	00902	60407	70008							
Regensburg	334	77601	81106	06284	12601	862--	64908	77601	00000	10102	11602	00900	61300	70004							
Ulm	487	83851	42302	30104	11001	36302	60708	83802	80000	20105	09904	874--	61700	79105							
Augsburg	480	85201	70509	30052	09205	00946	60814	85202	80000	50052	10204	00920	61410	70006							
München/Riem	526	86651	61407	83022	10906	00948	60703	86602	80912	80022	10604	0092-	61202	70007							
Passau/Ries	424	89304	61801	50104	12505	00902	64908	89302	41103	75022	12703	00940	60309	70009							
Memmingen	742	94700	70904	50102	08104	00946	60705	94701	81407	50052	07805	0092-	61203	70006							
Garmisch/Partenk.	704	96300	41605	84012	08509	00970	67911	96302	81603	82022	10307	0092-	61108	70010							
☐ Wasserkuppe	921	54457	81312	82032	02105	00907	60300	54456	61425	82022	01904	50776	65403	70006							
☐ Kleiner Feldberg / T.	807	63556	71518	83010	13706	15706	60702	63553	81425	81212	13204	875--	60204	79707							
☐ Silberhütte	832	69252	60909	85020	13304	00902	67907	69201	90908	02452	13601	9-0--	61401	70005							
☐ Königsstuhl	561	73253	71313	83020	41006	00976	60202	73201	81318	84026	39905	854--	61001	79306							
☐ Falkenstein	1307	79152	42309	88012	62103	00902	67902	79155	31413	84012	62604	00902	67205	70004							
☐ Zugspitze	2962	96158	61835	86142	02552	40742	64103	96157	81737	85022	03551	8062-	69305	70051							
☐ Hohenpeißenberg	977	96253	41515	83022	95309	00945	60707	96250	81716	82022	96609	0097-	67111	70010							


☐ Luftdruck nicht reduziert	Höhe in m	heute 00 Uhr MGT										heute 06 Uhr MGT									
		iiiT _d	Nddff	VVwwW	PPPTT	N ₁ ChC ₂ C ₃	6 _a app	iiiT _d	Nddff	VVwwW	PPPTT	N ₁ ChC ₂ C ₃	6 _E app	7RRR _{T_e}	7RRR _{T_e}	SST _q T _q					
Bremen	5	22402	80910	12102	09703	865--	60713	22402	61112	30102	08404	66500	60704	70005	0002						
Berlin-Tempelhof	48	38404	81112	24102	14405	862--	61405	38404	81210	24102	13505	862--	60101	70005	0005						
Kassel	198	43800	70000	20052	09904	00906	60705	43801	80000	20102	10403	0092-	60205	70002	0001						
Gießen	185	53201	83601	40102	08804	865--	60203	53202	70403	30102	09004	755--	60000	70003	0002						
Schlüchtern	397	53900	71405	60056	09506	0097-	60203	53901	81805	81022	10306	0097-	61208	79706	0005						
Frankf. Rhein-Main	110	63705	03404	56016	08506	00900	61300	63703	80305	48601	09105	0092-	60300	79105	0001						
Darmstadt	265	63901	60909	75032	07406	35672	67401	63902	80909	80212	08106	0097-	61704	79705	0004						
Würzburg	211	65501	80802	80026	09905	5557-	64108	65502	80902	80022	10405	3557-	60205	79704	0002						
Bad Kissingen	223	65801	00606	20237	10703	00900	64204	65801	70502	50052	10904	4557-	60205	79703	0001						
Bamberg	386	67001	11300	80022	10705	00908	67901	67000	80902	81020	10704	00907	60501	70003	0001						
Bayreuth	341	68101	51605	40050	10705	00908	67901	68101	51402	40102	10703	00908	60300	70003	0001						
Hof	567	68500	11213	25102	13602	00942	60703	68550	41209	25100	13600	26402	61202	70050	0051						
Weiden	397	68801	00406	80020	12703	25500	60703	68801	80000	80020	12803	865--	61603	70003	0000						
Karlsruhe	115	72703	82111	15102	09004	0092-	61417	72703	70206	10102	08204	46576	61200	70003	0002						
Mannheim	97	72903	80000	19106	08305	0092-	67203	72904	80000	08502	08404	0092-	61705	79204	0001						
Stuttgart	305	73703	80000	13052	08007	866--	61104	73703	62701	25052	08606	4567-	60100	79305	00--						
Weissenburg/Bayern	434	76101	81008	75026	10405	0092-	60205	76102	80000	75022	10305	0092-	61300	79704	0001						
Nürnberg/Fürth	311	76301	70903	50052	11303	00907	60203	76350	60906	50100	11502	00972	60201	70002	0052						
Regensburg	334	77602	60706	20100	12103	00906	61503	77650	80000	30102	12401	0097-	61300	70001	0051						
Ulm	487	83802	00000	15106	10903	00900	60304	83801	62302	09102	11302	00976	61403	79302	0001						
Augsburg	480	85201	30902	75102	10504	356--	60201	85201	80902	50102	11202	0092-	61300	70101	0001						
München/Riem	526	86602	80000	80022	11403	0092-	64703	86601	71409	40102	11801	0092-	61201	70001	0050						
Passau/Ries	424	89301	50801	50102	13203	46670	60300	89301	72101	50102	12802	6667-	60607	70002	0001						
Memmingen	742	94702	82209	82022	09206	0097-	60204	94701	71810	83022	07211	00946	61703	70003	0002						
Garmisch/Partenk.	704	96302	82405	82022	10309	0092-	61103	96302	82702	83022	12505	15817	61407	70005	0003						
☐ Wasserkuppe	921	54401	31612	82016	02306	2554-	60202	54451	71715	82026	02707	756--	65204	79703	9701						
☐ Kleiner Feldberg / T.	807	63501	61410	82212	13905	00976	60207	63506	81603	81036	14409	35727	60201	79704	0003						
☐ Silberhütte	832	69251	90518	02454	14351	9-0--	64903	69200	90918	02454	14400	9-0--	61301	70051	0051						
☐ Königsstuhl	561	73203	81310	40106	40806	00907	60201	73202	81310	50102	41306	865--	61200	79704	0003						
☐ Falkenstein	1307	79153	41809	85020	63307	35440	60302	79151	61413	87030	63508	0097-	66300	70006	0201						
☐ Zugspitze	2962	96156	71634	87012	03953	7062-	60809	96156	61624	87012	04554	35448	69301	70054	58--						
☐ Hohenpeißenberg	977	96250	81611	82022	97109	0097-	61401	96201	72018	83022	97711	1577-	66302	70008	0307						

Hilfsstationen	Höhe in m	gestern 12 Uhr MGT					gestern 18 Uhr MGT					heute 06 Uhr MGT				
		iiiT _d	Nddff	VVwwW	PPPTT	7RRR _{T_e}	iiiT _d	Nddff	VVwwW	PPPTT	7RRR _{T_e}	iiiT _d	Nddff	VVwwW	PPPTT	7RRR _{T_e}
Bremerhaven	3	12902	51103	15102	11305	12902	90911	04430	12203	70006	12903	01216	40100	08404	70004	00--
Scherklingsfeld	314	54302	81102	35104	10804	54300	71108	30102	10803	70006	54302	80000	80021	10705	70002	0001
Geisenheim	109	62802	82202	02424	08702	62802	70702	15216	07306	79306	62803	80000	25216	08704	79703	0000
Neustadt/Alsb.	307	66651	61212	50052	10007	66600	81205	40032	10104	70008	66600	70605	40102	11002	79702	0050
Ohringen	250	74201	70910	45050	07807	74202	80910	50616	07407	79209	74203	70508	50102	08806	79706	0003
Neumarkt opf.	476	76852	61416	50052	10706	76801	61422	50052	10705	70008	76801	71424	40102	11003	70003	0002
Zwiesel	571	79003	20000	83022	11708	79000										

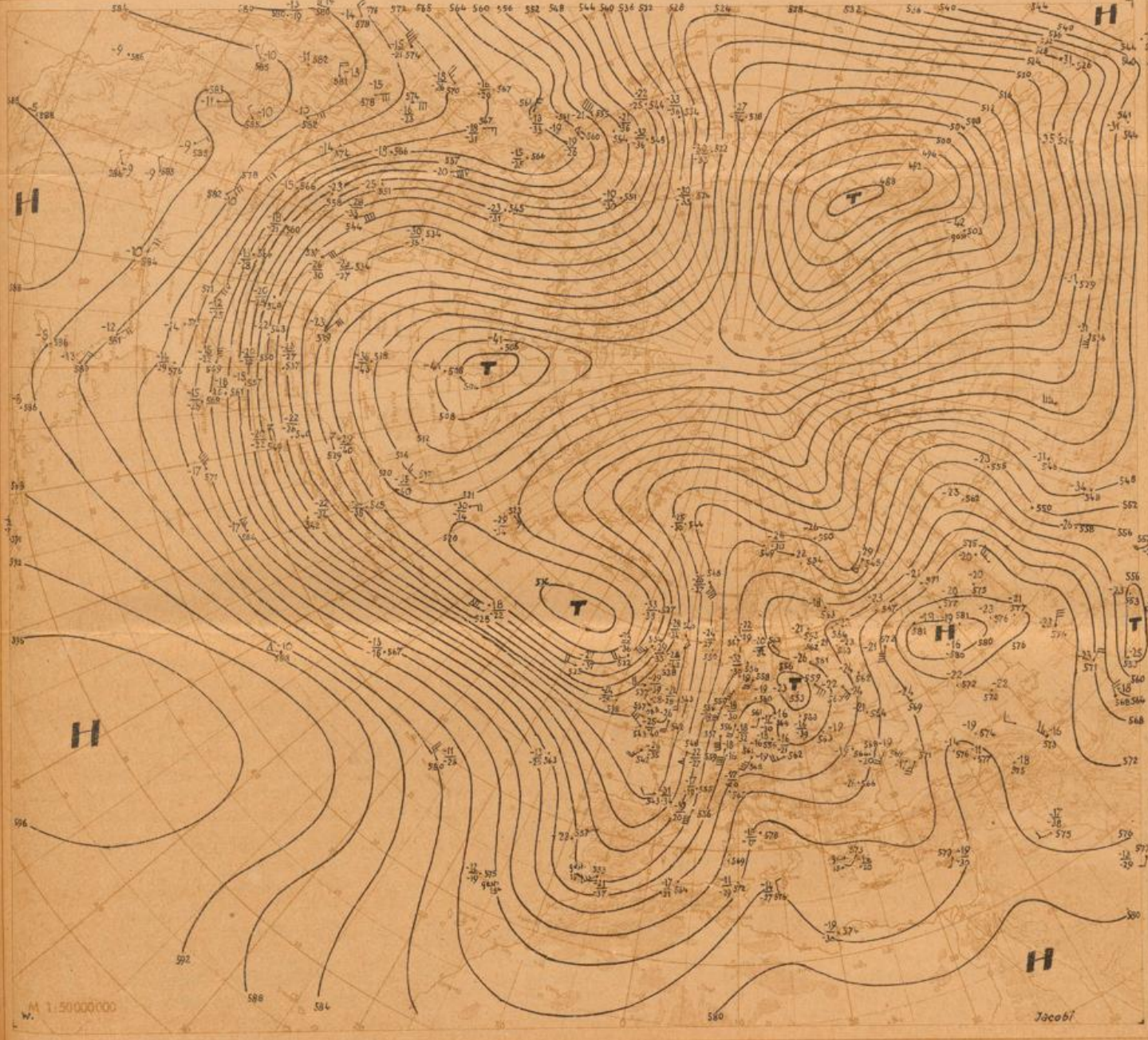


Wetterlage heute 00 Uhr





Absolute Topographie 500 mb heute 03 Uhr (im Raum 100° E bis 180° E geotern 15°)



Aerologische Beobachtungen

der Stationen der US-Zone

Sonntag den 20. November 1949

Ort Kennziffer	Berlin 384	Wiesbaden 633	München 866	Berlin 384	Wiesbaden 633	München 866	Erlangen 672											
YYGG					1915	1915	1915											
PPP	HHHTT _d T _d d dff	HHHTT _d T _d d dff	HHHTT _d T _d d dff	HHHTT _d T _d d dff	HHHTT _d T _d d dff	HHHTT _d T _d d dff	HHHTT _d T _d d dff	HHHTT _d T _d d dff	HHHTT _d T _d d dff	HHHTT _d T _d d dff	HHHTT _d T _d d dff	HHHTT _d T _d d dff	HHHTT _d T _d d dff	HHHTT _d T _d d dff	HHHTT _d T _d d dff	HHHTT _d T _d d dff	HHHTT _d T _d d dff	HHHTT _d T _d d dff
41																		
96																		
100																		
200																		
225																		
300																		
500																		
700																		
850																		
1000																		

PPP _d TT _d d dff PPP _d TT _d d dff PPP _d TT _d d dff PPP _d TT _d d dff PPP _d TT _d d dff PPP _d TT _d d dff PPP _d TT _d d dff PPP _d TT _d d dff PPP _d TT _d d dff PPP _d TT _d d dff																		
Markante Punkte																		

Schlüssel Erläuterungen
 PPP - Luftdruck (mb), YY - Monatstag
 GG - Zeit (Greenwichzeit) TT - Temperatur
 (große Ziffer), HHH - Höhe (geopotentielle
 Kameter) T_d - Taupunkt, dd - Windrich-
 tung, ff - Windgeschwindigkeit in Knoten

Ort Kennziffer	Berlin 384	Wiesbaden 633	München 866	Berlin 384	Wiesbaden 633	München 866	Erlangen 672											
YYGG				2003	2003	2003	2003											
PPP	HHHTT _d T _d d dff	HHHTT _d T _d d dff	HHHTT _d T _d d dff	HHHTT _d T _d d dff	HHHTT _d T _d d dff	HHHTT _d T _d d dff	HHHTT _d T _d d dff	HHHTT _d T _d d dff	HHHTT _d T _d d dff	HHHTT _d T _d d dff	HHHTT _d T _d d dff	HHHTT _d T _d d dff	HHHTT _d T _d d dff	HHHTT _d T _d d dff	HHHTT _d T _d d dff	HHHTT _d T _d d dff	HHHTT _d T _d d dff	HHHTT _d T _d d dff
41																		
96																		
100																		
200																		
225																		
300																		
500																		
700																		
850																		
1000																		

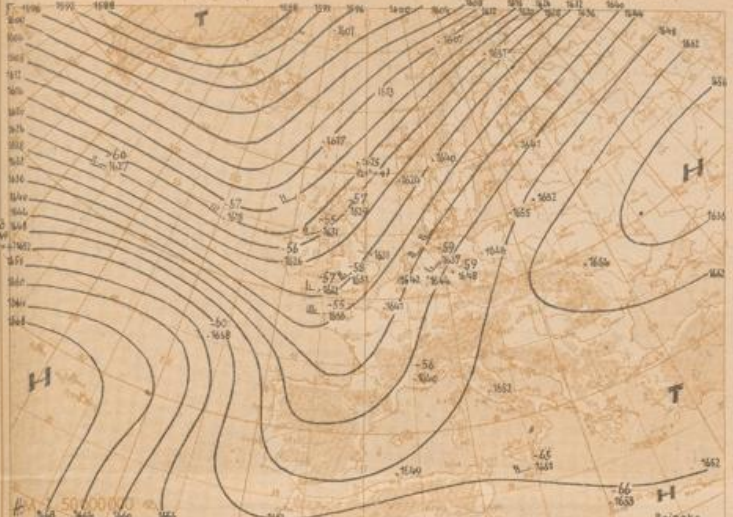
PPP _d TT _d d dff PPP _d TT _d d dff PPP _d TT _d d dff PPP _d TT _d d dff PPP _d TT _d d dff PPP _d TT _d d dff PPP _d TT _d d dff PPP _d TT _d d dff PPP _d TT _d d dff																		
Markante Punkte																		

Mittelwerte
 der rel. Top
 Berlin
 im
 November

533
539
540
537

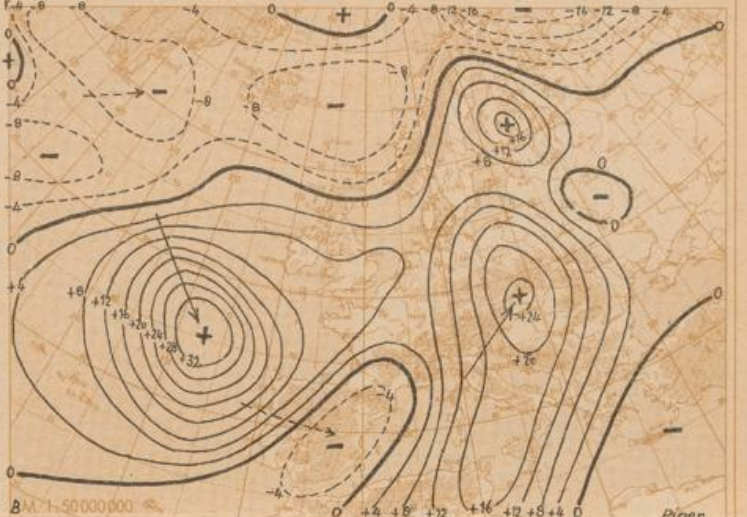
Wolkenzug	Ort	Hof	Bayreuth	Weiden	Nürnberg	Bamberg	Neustadt/Am Main	Hof	Karlsruhe	Darmstadt	Schlüchtern	Neustadt/Am Main
YYGG	1915	1915	1915	1915	1915	1915	1916	2008	2009	2009	2009	2009
Wolkenart (Höhe 1m)	c' 3000	c' 3000	c' 3000	cs 3000	c' 3000	c' 3000	c' 3000	c' 3000	Ac 3000	Ac 3000	Ac 3000	c' 3000
ddff	3164	2472	2640	2532	2916	2432	2280	3030	2130	3024	2021	1940

dd: Zugrichtung aus (36 teilig), ff (F): Geschwindigkeit (Knoten)



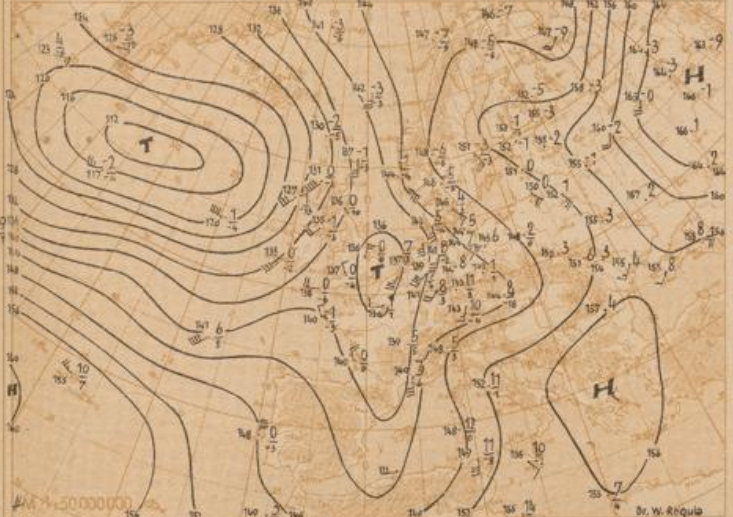
Absolute Topographie 225 mb 03 Uhr (geopot. Dekameter)

24std. Änderung der 225 mb Fläche seit gestern 03 Uhr



Absolute Topographie 850 mb 03 Uhr (geopot. Dekameter)

24std. Änderung der relat. Top 500/1000 mb seit gestern 03 Uhr



Wetterübersicht Sonntag den 20. November 1949

Die stetige Südostwanderung der russischen Antizyklone dauert an. An ihrer Nordflanke hat sich aus dem gestern nach Spitzbergen weisenden Tiefausläufer eine Teilstörung abgelöst, die die zum Polarhoch reichende Brücke durchbricht und damit auf eine Verstärkung der Westdrift in den hohen Breiten hindeutet.

Über Mittel- und Westeuropa besteht noch immer eine großräumige Meridionalströmung, mit der einzelne schwache Druckgebilde nach Norden wandern. Die letzten Reste der Vb-Störungen finden sich heute im Ostseeraum; allgemeiner Druckanstieg über Südosteuropa bringt diese Serie nunmehr zum Abschluß. Die südwesteuropäische Wellenstörung, die gestern morgen über den Pyrenäen ihre größte Intensität erreicht hatte, zieht über Frankreich nach nordwärts und streift Deutschland nur im Westen mit ihrem Wolkenschirm. Ihre laufende Abschwächung ist teils durch die zyklonale Umsteuerung, hauptsächlich aber durch die rasche Annäherung einer neuen ozeanischen Zyklone bedingt, deren Druckzentrum in dem isländischen

Zentraltief aufgegangen ist, während ihre Fronten im britischen Raum nach Norden einschwenken. An der verstärkten atlantischen Frontalzone folgt bereits eine weitere Welle, die in der Auffächerung der Höhenströmung über dem Osten des Ozeans gute Entwicklungsmöglichkeiten vorfindet. Da der nach Skandinavien reichende Keil des kontinentalen Hochs in der Höhe abzubauen beginnt, gewinnt die atlantische Zonalströmung allmählich Anschluß an die eingangs erwähnte und sich nach Süden ausweitende Westdrift über dem Nordmeer.

Dr. Reymann

Voraussichtliche Wetterentwicklung:

Bei weiterer langsamer Südostverlagerung des russischen Hochs gewinnen die atlantischen Störungen zunehmenden Einfluß auf die mitteleuropäische Witterung. Die erste, heute Westdeutschland erreichende Front leitet dabei die Zufuhr milder ozeanischer Luftmassen ein, die sich in den nächsten Tagen bei Ausbildung eines neuen, über England nordostwärts schwenkenden Sturmtiefs noch verstärken wird.

Dr. Scherhag

