

Wetterkarte

D 7311 A

Amtsblatt des Wetteramtes Frankfurt in Offenbach am Main

Bei unregelmäßiger Lieferung sind Beschwerden immer an das Zustellpostamt zu richten

Offenbach am Main
Frankfurter Straße 135 · Telefon 8 03 29

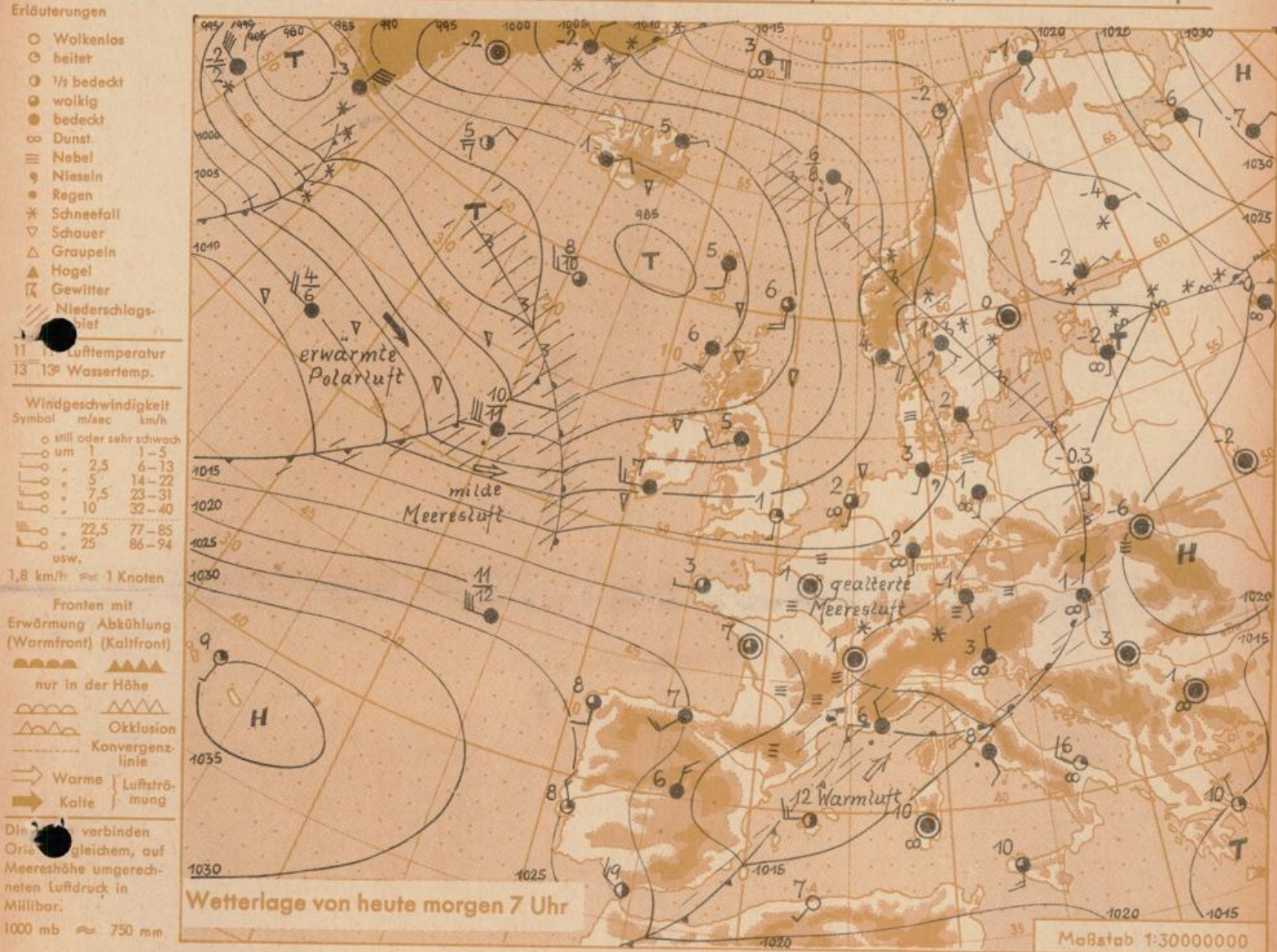
Verlagsort: Frankfurt am Main
Erscheint täglich, Postbezug monatlich 2,— DM

Jahrgang 1961

Sonntag, den 1. Januar 1961,

12 Uhr

Nummer 1



Der Störungsausläufer des ostatlantischen Zentraltiefs ist nach Osten abgezogen. Auf seiner Rückseite gelangte bei nur schwachen Luftdruckgegensätzen mit einer westlichen Strömung verhältnismäßig milde Meeresluft nach Deutschland. Es kam daher schon in der Nacht zu Sonntag in unserem Raum nur noch im Bergland zu Frost.

Das Randtief über dem westlichen Mittelmeer verlagert sich ostwärts und streift mit seinem Niederschlagsfeld nur das Alpengebiet. In Hessen und Rheinland-Pfalz hält zunächst das neblig-trübe und grösstenteils niederschlagsfreie Wetter an. Im Laufe des Montag wird jedoch die vom Mittelatlantik rasch ostwärts ziehende Störung Westeuropa überqueren und am Montag nachmittag mit ihrem Niederschlagsfeld auch auf den Vorhersagebereich übergreifen. Dabei gelangt ein neuer Schwall milder Meeresluft nach Deutschland, so dass bis in die Kammlagen des hessischen Berglandes Tauwetter einsetzen kann.

Wetterkarte
Heckerstr. 24
CU

6
23

Wettermeldungen von heute morgen 7^h

Station	Höhe NN	Wetter	Wind km/h	Temperatur °C					Sonnenschein gestern in Stdn.	Niederschlag in 24 Stdn. mm	Schneehöhe cm
				7 Uhr	höchste gestern	Mittel gestern	Tiefstwert der Nacht 2m Höhe	am Boden			
Frankfurt-Stadt	103	bedeckt	SW 6	3	4	2.3	3	2	0.3	0.7	-
Frankfurt-Flughafen	110	bedeckt	S 7	2	2	1.5	1	1	1.0	1	-
Offenbach/M.	99	bedeckt	still	2	3	2.4	2	1	1.1	2	-
Darmstadt-Bismarckturn	265	bedeckt	SW 9	2	3	1.7	2	0	0.1	1	1
Geisenheim	109	bedeckt	still	2	5	1.8	1	0	1.2	-	1
Gießen	185	Nebel	SSE 2	1	2	0.7	0	-1	-	0.4	1
Kassel	198	bedeckt	S 9	2	2	1.2	1	-1	-	0.5	Fleck.
Bad Hersfeld	216	Nebel	still	1	2	0.6	0	-1	-	1	4
Mannheim	97	bedeckt	SSE 4	3	3	2.6	3	-1	-	1	-
Neustadt/Weinstr.	140	bedeckt	W 5	3	6	2.8	1	-1	4.2	-	-
Trier	265	wolkig	SSW 2	2	4	2.8	1	-1	0.5	0.1	-
Koblenz	97	Nebel	S 9	1	6	3.5	1	x	0.9	-	-
Saarbrücken	334	Nebel	still	2	3	2.4	2	1	-	1	-
Weinbiet über Neustadt	553	i. Wolken	W 18	1	1	0.6	0	0	0.5	0.0	Fleck.
Nürnberg	611	bedeckt	S 14	-0.3	1	-0.3	-0.3	-2	x	0.2	20
Kleiner Feldberg Ts.	807	i. Wolken	SW 9	-1	-0.3	-1.2	-1	-4	1.0	1	35
Wasserkuppe Rhön	921	i. Wolken	WSW 11	-1	-2	-2.6	-2	-2	-	1	40

Luftdruck 7 ^h	Höhe	mm	auf Meereshöhe umgerechnet mb	
Frankfurt/M.	109	750.1	760.3	1013.6
Offenbach	111	750.0	760.5	1013.8
Gießen	193	741.8	759.9	1013.1
Trier	273	735.2	760.5	1013.8

Erdbodentemperaturen	10 cm Tiefe	20 cm Tiefe	50 cm Tiefe	100 cm Tiefe
Kassel	0.8	1.1	3.4	5.3 °C
Gießen	0.5	1.1	2.4	4.4 °C
Offenbach	1.9	2.0	3.3	5.8 °C
Darmstadt	0.6	0.7	2.4	5.0 °C

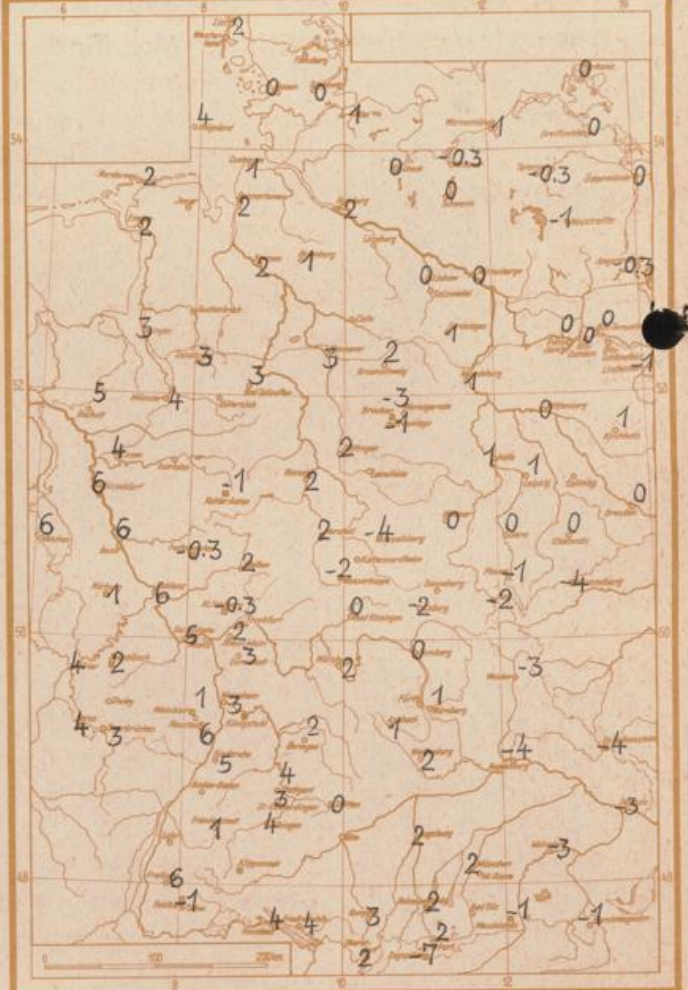
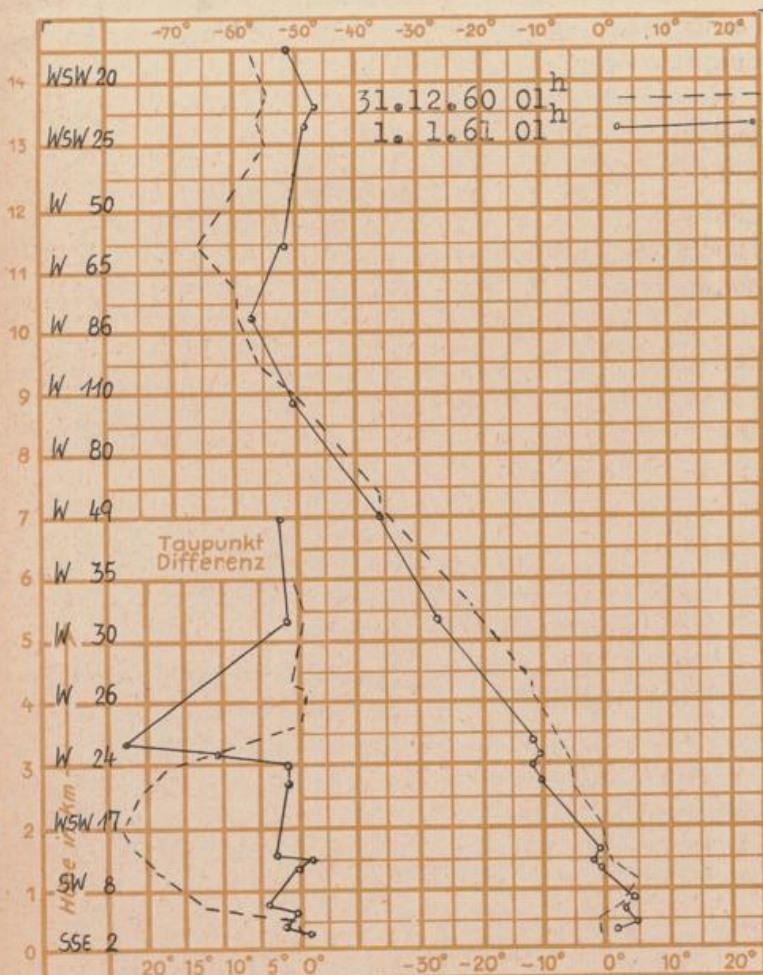
Sonnenaufgang am 2.1.61 in Frankfurt/Main
 Mondaufgang am 2.1.61 (Vollmond)

0824 Uhr, Untergang 1635 Uhr MEZ
 1730 Uhr, Untergang 0818 Uhr MEZ

Langjähriges Temperaturmittel der Jahre 1851-1930 in Frankfurt/M. gestern 0.9 °C

Höchsttemperaturen am 31.12.60 in 2 m Höhe in Grad C

Messungen in der freien Atmosphäre über Stuttgart
 Wind / Knoten Temperaturen



Auskünfte und Beratungen für Hessen durch das Wetteramt Frankfurt in Offenbach (Offenbach, Frankfurter Str. 135, Telefon 80329), außerdem durch Vermittlung der Dienststellen Darmstadt (Telefon 74720), Geisenheim (Telefon Rüdeshelm 8372), Gießen (Telefon 2119), Kassel (Telefon 15452), Bad Hersfeld (Telefon 2388). Für Rheinland-Pfalz: durch das Wetteramt Trier/