

Wetterkarte

des Deutschen Wetterdienstes Wetteramt Frankfurt

Bei unregelmäßiger Lieferung sind Beschwerden immer an das Zustellpostamt zu richten

Verlagsort: Frankfurt/Main

Feldbergstr. 47, Telefon 720 44/45

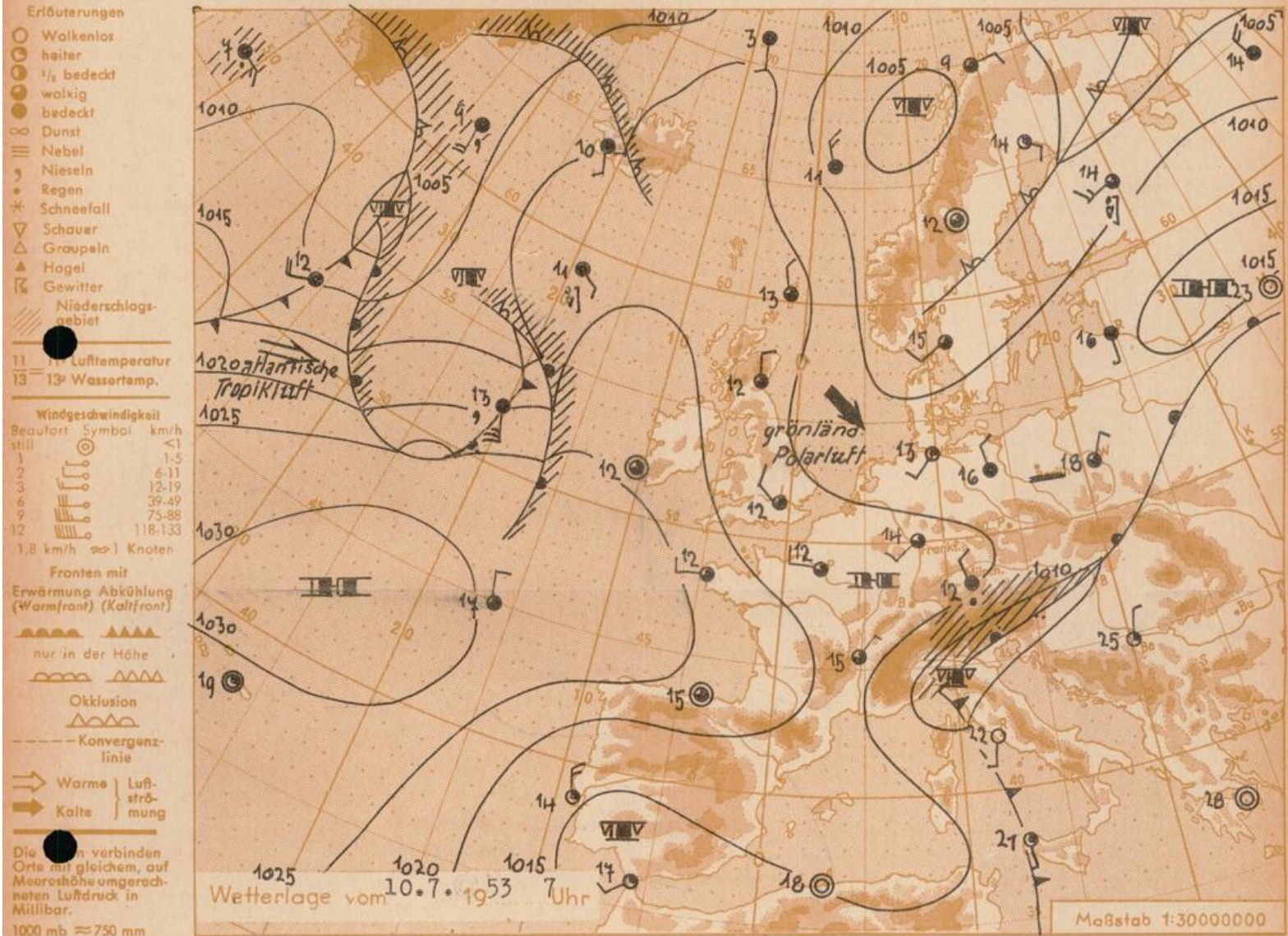
Erscheint täglich, Postbezug monatlich 2,- DM

Postcheckkonto: Frankfurt/M. 88 48

Jahrgang 1953

Freitag, den 10. Juli 1953

Nummer 191



Während Nordwestdeutschland noch im Einflussbereich des nordeuropäischen Tiefs liegt und Bayern von der oberitalienischen Störung stärker mit Regenfällen erfasst wurde, stösst über Frankreich ein Hochdruckkeil bis in unseren Raum vor. Allgemein hat sich dabei Polarluft durchgesetzt und eine weitere Abkühlung gebracht (siehe Aufstieg Wiesbaden und kleine Karte).

Zum Wochenende wird sich von Westen her der hohe Luftdruck verstärken und zumindest vorübergehend für das gesamte Bundesgebiet Wetterbesserung bringen.

Vorhersage für Hessen und Nordbaden, gültig bis 11. Juli 1953, abends:

Wechselnd bewölkt, zeitweise auch stärker aufgeheitert, grösstenteils trocken. Mittagstemperaturen 20 Grad und mehr, nachts ziemlich frisch. Wind aus Nord bis West.

Weitere Aussichten: Am Sonntag freundlich und wieder wärmer.

H.G.M.

Sonnenaufgang am 11. in Frankfurt/Main
Mondaufgang (Neumond)

0427 Uhr, Untergang 2033 Uhr MEZ
0432 Uhr, Untergang 2056 Uhr MEZ

Wettermeldungen von heute morgen 7^h

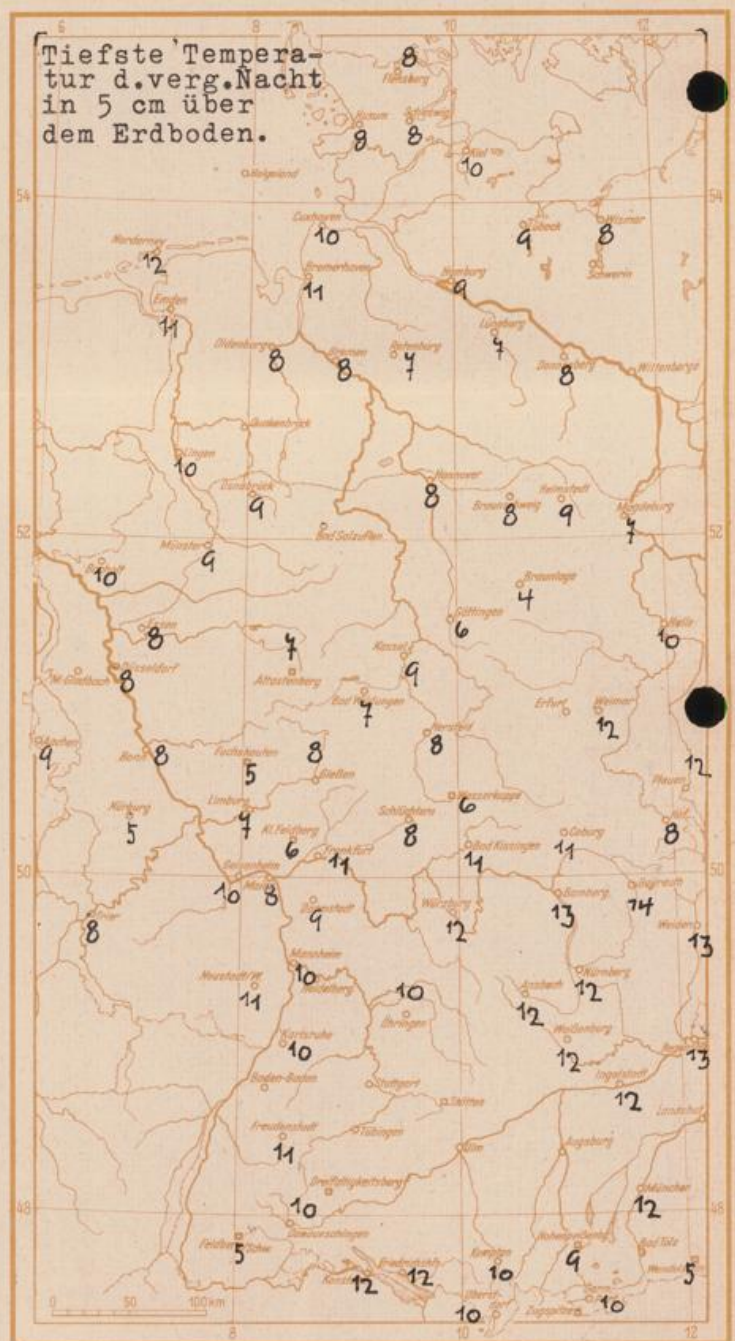
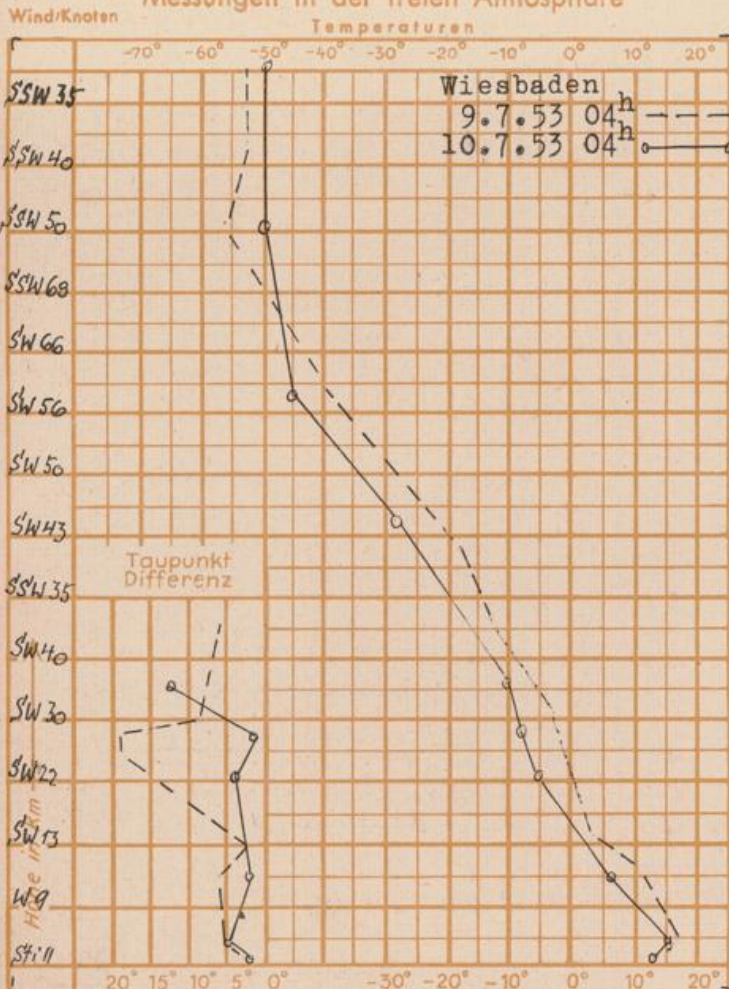
Station	Höhe NN	Wetter	Wind km/h	7 Uhr	Temperatur °C			Niederschlag in 24 Stdn. mm	Schneehöhe cm
					höchste gestern	Tiefstwert der Nacht in 2 m Höhe	am Boden		
Frankfurt-Stadt	103	wolkig	SW 4	14	24	13	11	-	-
Flughafen Rhein-Main	110	wolkig	W 5	14	24	12	9	0.0	-
Darmstadt-Bismarckturm	265	wolkig	SW 12	13	23	12	9	0.0	-
Mannheim	97	wolkig	NW 5	16	25	12	10	0.0	-
Mainz	131	wolkig	W 5	14	24	12	8	-	-
Geisenheim	109	wolkig	SW 7	15	23	11	10	0.0	-
Limburg/Lahn	130	heiter	still	11	22	10	7	-	-
Giessen	185	wolkig	WSW 5	12	22	10	11.8	-	-
Schlüchtern	204	wolkig	SSW 2	10	23	8	8	-	-
Bad Hersfeld	216	wolkig	SW 2	10	22	8	8	-	-
Bad Wildungen	280	heiter	W 5	12	20	9	7	-	-
Kassel	198	wolkig	SW 10	14	21	12	9	0.0	-
Kleiner Feldberg Ts.	807	wolkig	WNW 15	9	18	8	6	0.0	-
Wasserkuppe Rhön	921	bedeckt	WSW 12	8	17	8	6	-	-
Karlsruhe	115	wolkig	SW 12	15	26	13	11	0.0	-

Luftdruck 7h	Höhe	mm	auf Meereshöhe umgerechnet mb	
Frankfurt/M.	109	752.3	762.1	1016.0
Giessen	193	744.3	761.7	1015.5
Karlsruhe	116	752.3	762.8	1017.0

Erdbodentemperaturen Frankfurt/M. 7 Uhr

10 cm Tiefe	18.8 °C	-	20 cm Tiefe	20.1 °C
50 cm Tiefe	20.9 °C	-	100 cm Tiefe	18.5 °C
Temperaturtagesmittel in Frankfurt/M. gestern		18.2 °C		
Mittelwert d. Jahre 1851-1930		18.6 °C		
Sonnenscheindauer gestern in Frankfurt/M.		10.9 Std.		
in Giessen	10.9 Std.	-	in Kassel	9.8 Std.
		auf den Kleinen Feldberg Ts.		9.2 Std.

Messungen in der freien Atmosphäre



Auskünfte und Beratungen durch das Wetteramt in Frankfurt (Feldbergstr. 47, Tel. 72044, 72045), durch Vermittlung der Wetterstationen Darmstadt-Bismarckturm (Tel. 748), Geisenheim (Tel. Rüdesheim 639), Giessen (Tel. 2119), Limburg (Tel. 847), Schlüchtern (Tel. 224), Kassel-Wilhelmshöhe (Tel. 3540, 5040), Bad Wildungen (Tel. 258), Bad Hersfeld (Tel. 988).