

Wetterkarte

des Deutschen Wetterdienstes Wetteramt Frankfurt

Bei unregelmäßiger Lieferung sind Beschwerden immer an das Zustellpostamt zu richten

Verlagsort: Frankfurt/Main

Erscheint täglich, Postbezug monatlich 2,- DM

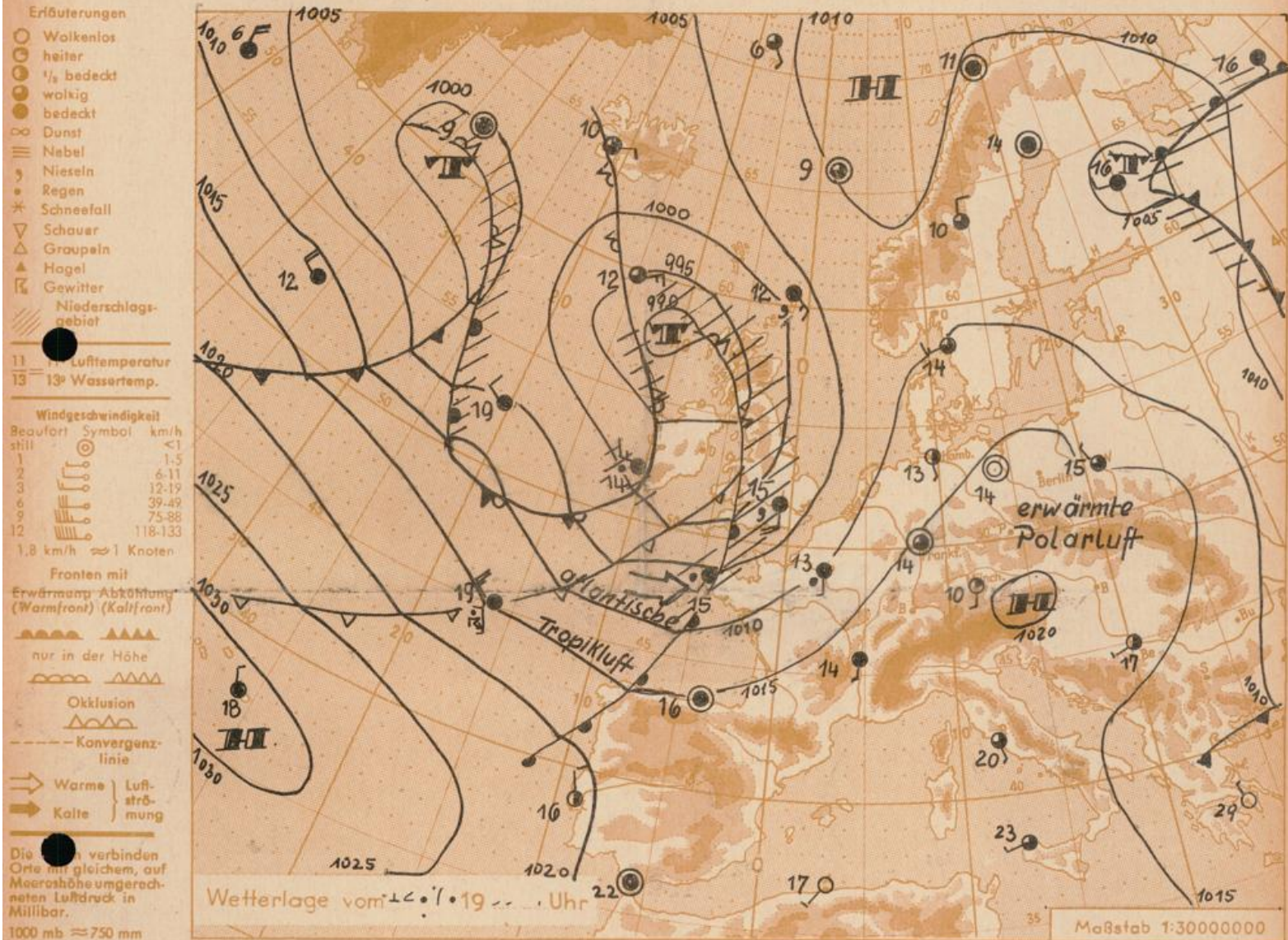
Feldbergstr. 47, Telefon 720 44/45

Postscheckkonto: Frankfurt/M. 8848

Jahrgang 1953

Sonntag, den 12. Juli 1953

Nummer 193



Das am Wochenende noch die Wetterlage beherrschende Zwischenhoch wandert rasch ostwärts, da der über England liegende Sturmwirbel zur Nordsee zieht und dabei seine Schlechtwetterfronten von Frankreich nach Westdeutschland vordringen. - Mit der neuerlichen Belebung der Westwetterlage werden in verstärktem Maße Meeresluftmassen zum Festland geführt, die auch in den nächsten Tagen im Wechsel Störungen und Zwischenbesserungen der Witterung ihr Gepräge geben.

H.G.M.

Sonnenaufgang am 13. in Frankfurt/Main
Mondaufgang (2 Tage nach Neumond)

0429 Uhr, Untergang 2031 Uhr MEZ
0657 Uhr, Untergang 2137 Uhr MEZ

Wettermeldungen von heute morgen 7h

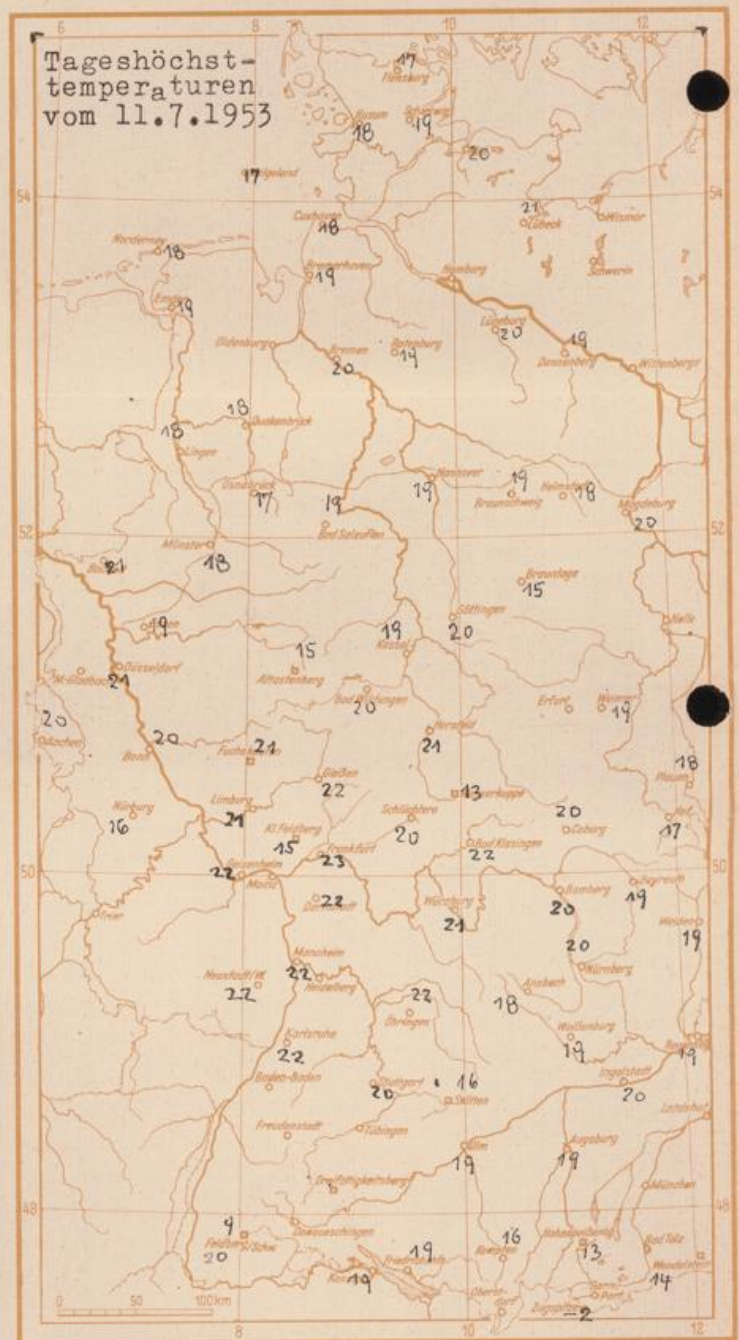
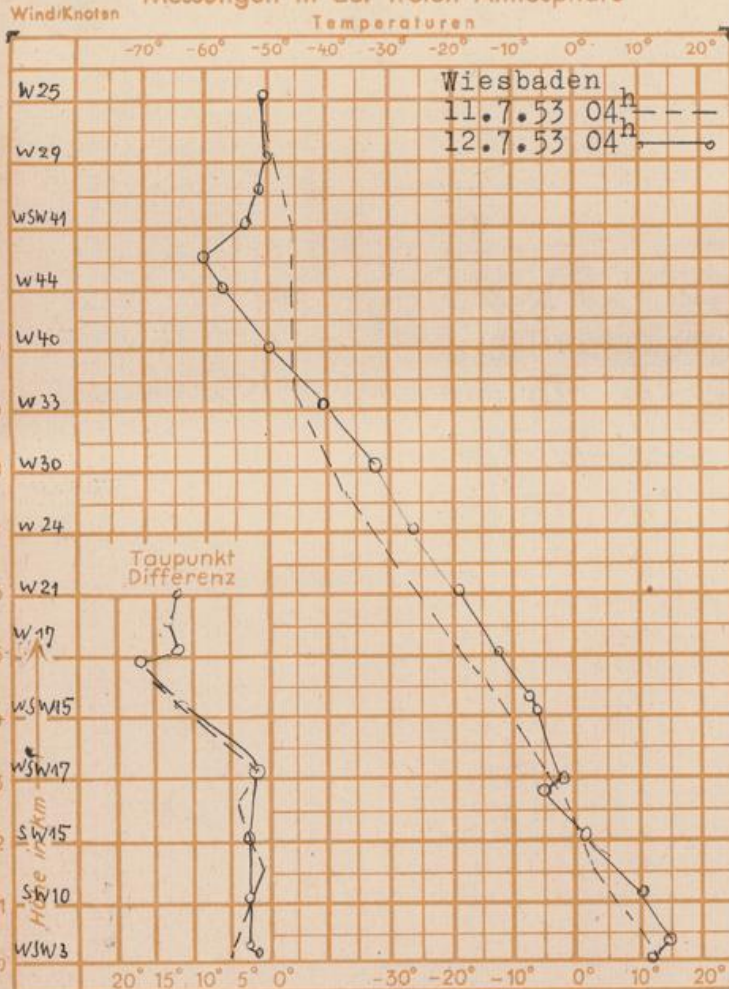
Station	Höhe NN	Wetter	Wind km/h	Temperatur °C			Niederschlag in 24 Std. mm	Schneehöhe cm	
				7 Uhr	höchste gestern	Tiefstwert der Nacht in 2 m Höhe am Boden			
Frankfurt-Stadt	103	wolkig	still	14	23	12	11	-	-
Flughafen Rhein-Main	110	wolkig	still	13	22	8	7	-	-
Darmstadt-Bismarckturm	265	bewölkt	WSW 7	14	22	13	10	-	-
Mannheim	97	bewölkt	S 2	15	22	12	9	-	-
Mainz	131	bewölkt	still	14	22	11	7	-	-
Geisenheim	109	bedeckt	still	15	22	10	10	-	-
Limburg/Lahn	130	bewölkt	still	10	21	8	5	-	-
Giessen	185	bewölkt	still	11	22	9	8	-	-
Schlüchtern	204	bewölkt	still	12	20	8	6	-	-
Bad Hersfeld	216	bewölkt	still	9	21	7	7	-	-
Bad Wildungen	280	bewölkt	still	10	20	7	6	-	-
Kassel	198	heiter	still	12	19	10	8	-	-
Kleiner Feldberg Ts.	807	bewölkt	SSW 11	12	15	10	6	-	-
Wasserkuppe Rhön	921	bewölkt	S 18	10	13	7	4	-	-
Karlsruhe	115	bewölkt	SW 5	13	22	10	8	-	-

Luftdruck 7h	Höhe	mm	auf Meereshöhe umgerechnet mb	
Frankfurt/M.	109	751.8	761.6	1015.4
Giessen	193	743.5	760.9	1014.4
Karlsruhe	116	751.2	761.6	1015.4

Erdbodentemperaturen Frankfurt/M. 7 Uhr

10 cm Tiefe	20.3 °C	-	20 cm Tiefe	21.4 °C	
50 cm Tiefe	21.6 °C	-	100 cm Tiefe	18.6 °C	
Temperaturtagesmittel in Frankfurt/M. gestern				17.3 °C	
Mittelwert d. Jahre 1851 - 1930				18.9 °C	
Sonnenscheindauer gestern in Frankfurt/M.				10.9 Std.	
in Giessen		11.1 Std.	in Kassel		6.8 Std.
auf den Kleinen Feldberg Ts.				9.4 Std.	

Messungen in der freien Atmosphäre



Auskünfte und Beratungen durch das Wetteramt in Frankfurt (Feldbergstr. 47, Tel. 72044, 72045), durch Vermittlung der Wetterstationen Darmstadt-Bismarckturm (Tel. 748), Geisenheim (Tel. Rudesheim 639), Giessen (Tel. 2119), Limburg (Tel. 847), Schlüchtern (Tel. 224), Kassel/Wilhelmshöhe (Tel. 2540, 5040), Bad Wildungen (Tel. 258), Bad Hersfeld (Tel. 388).