

Wetterkarte

des Deutschen Wetterdienstes Wetteramt Frankfurt

Bei unregelmäßiger Lieferung sind Beschwerden immer an das Zustellpostamt zu richten

Verlagsort: Frankfurt/Main

Erscheint täglich, Postbezug monatlich 2,- DM

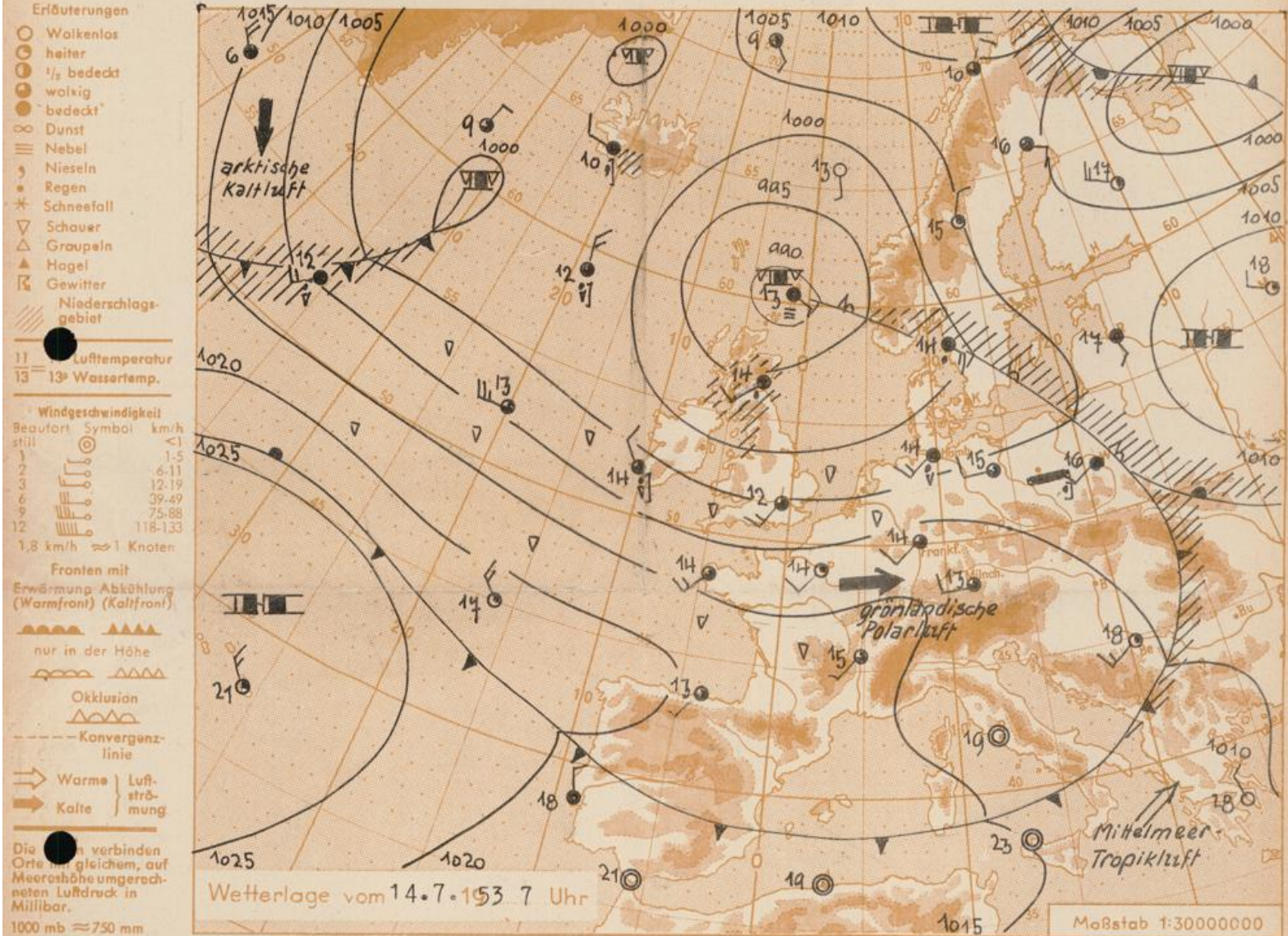
Feldbergstr. 47, Telefon 720 44/45

Postcheckkonto: Frankfurt/M. 8848

Jahrgang 1953

D i e n s t a g, den 14. Juli 1953

Nummer 195



Der Kaltluftvorstoß an der Südseite des ortsfesten schottischen Tiefdruckgebietes hat jetzt ganz West- und Mitteleuropa überflutet. Die damit verbundenen Niederschläge nahmen gestern Nachmittag besonders über Südostdeutschland gewittrigen Charakter an und brachten damit außerordentlich unterschiedliche Regenmengen (siehe Karte auf der Rückseite). Die unbeständige Westwetterlage wird zwar noch anhalten, eine allmähliche Hebung des Luftdruckniveaus bringt jedoch zunächst über Süddeutschland eine langsame Abschwächung der Schauertätigkeit.

Vorhersage für Hessen und Nordbaden, gültig bis 15. Juli 1953, abends:

Weiterhin rasch wechselnde Bewölkung, dabei einzelne, z. T. gewittrige Schauer. Höchsttemperaturen 22 bis 24 Grad, lebhafter Westwind.

Weitere Aussichten: Nachlassende Schauertätigkeit.

Dr. Chr.

Sonnenaufgang am 15. in Frankfurt /M.
Mondaufgang (4 Tage v. 1. Viertel)

0431 Uhr, Untergang 2029 Uhr MEZ.
0916 Uhr, Untergang 2216 Uhr MEZ.

Wettermeldungen von heute morgen 7h

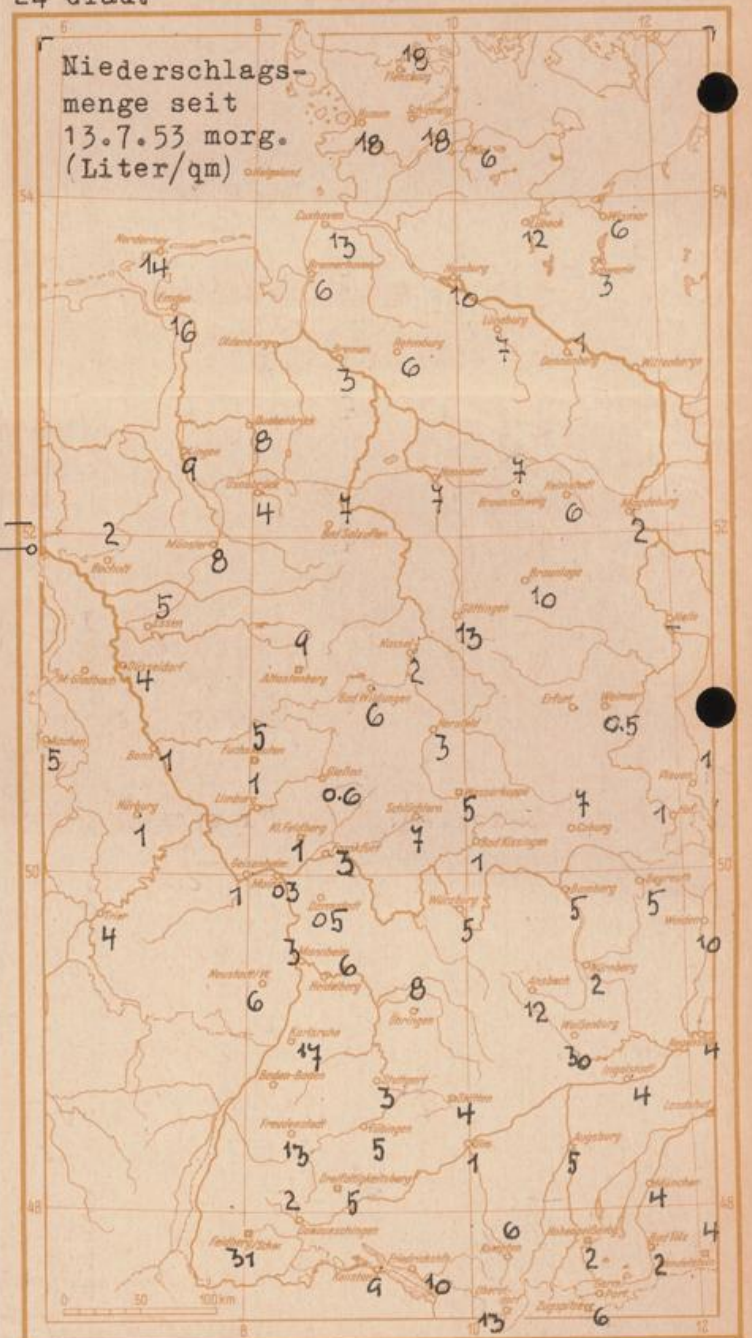
Station	Höhe NN	Wetter	Wind km/h	7 Uhr	Temperatur °C			Niederschlag in 24 Stdn. mm	Schneehöhe cm
					höchste gestern	Tiefwert der Nacht in 2m Höhe	am Boden		
Frankfurt-Stadt	103	wolzig	SW 8	14	22	14	12	3	-
Flughafen Rhein-Main	110	wolzig	SW 25	14	21	13	12	1	-
Darmstadt-Bismarckturm	265	wolzig	SW 22	13	19	12	11	0.5	-
Mannheim	97	wolzig	SW 15	15	21	13	12	3	-
Mainz	131	wolzig	W 16	13	21	12	10	0.3	-
Geisenheim	109	wolzig	WSW 5	14	21	12	11	1	-
Limburg/Lahn	130	wolzig	WSW 10	14	21	13	9	1	-
Giessen	185	heiter	SSW 15	13	20	13	11	0.6	-
Schlüchtern	204	wolzig	W 10	13	20	12	12	7	-
Bad Hersfeld	216	wolzig	SW 15	14	21	11	10	3	-
Bad Wildungen	280	wolzig	SW 15	13	18	11	9	6	-
Kassel	198	wolzig	SSW 8	14	20	12	10	2	-
Kleiner Feldberg Ts.	807	in Wolken	WSW 34	9	15	8	8	1	-
Wasserkuppe Rhön	921	in Wolken	WSW 36	8	13	8	7	5	-
Karlsruhe	115	wolzig	SW 15	14	22	14	13	17	-

Luffdruck 7h	Höhe	mm	auf Meereshöhe mm	umgerechnet mb
Frankfurt/M.	109	748.8	758.5	1011.3
Giessen	193	740.4	757.6	1010.0
Karlsru.	116	749.5	759.9	1013.1

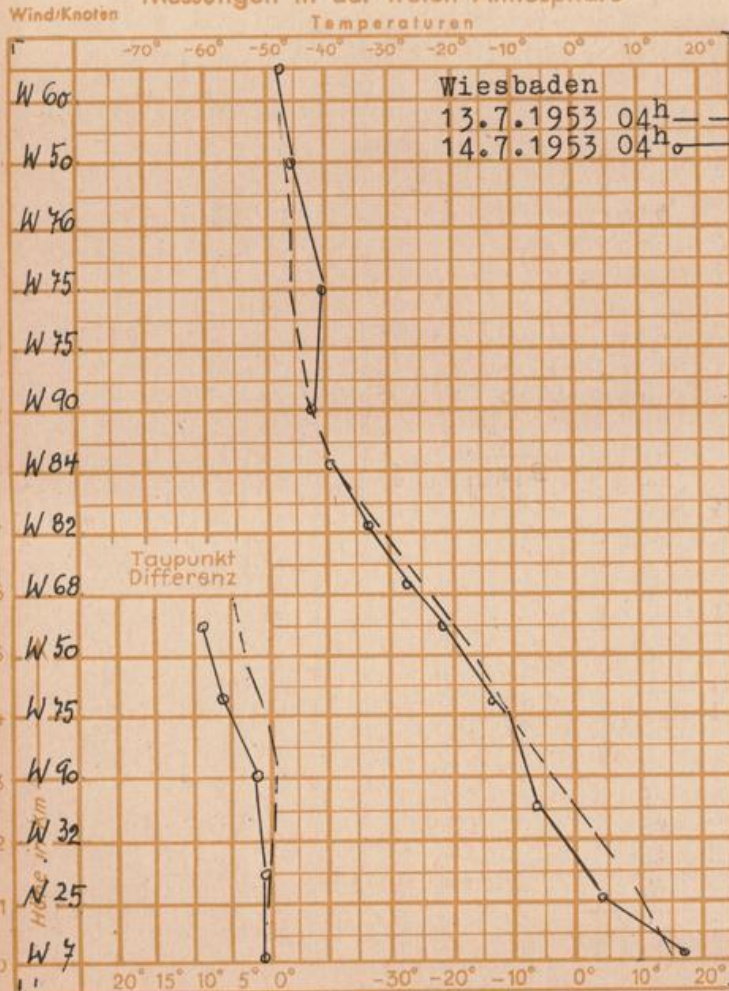
Erdbodentemperaturen Frankfurt/M. 7 Uhr

10 cm Tiefe	16.8 °C	-	20 cm Tiefe	18.4 °C	
50 cm Tiefe	20.4 °C	-	100 cm Tiefe	18.4 °C	
Temperaturtagesmittel in Frankfurt/M. gestern				17.7 °C	
Mittelwert d. Jahre 1851-1930				19.4 °C	
Sonnenscheindauer gestern in Frankfurt/M.				7.7 Std.	
in Giessen	7.1 Std.	-	in Kassel	2.9 Std.	
				auf den Kleinen Feldberg Ts.	5.3 Std.

Korr: Max.Mannheim in Wetterkarte Nr. 194 24 Grad.



Messungen in der freien Atmosphäre



Auskünfte und Beratungen durch das Wetteramt in Frankfurt (Feldbergstr. 47, Tel. 72044, 72045), durch Vermittlung der Wetterstationen Darmstadt-Bismarckturm (Tel. 748), Geisenheim (Tel. Rüdesheim 639), Giessen (Tel. 2119), Limburg (Tel. 847), Schlüchtern (Tel. 224), Kassel-Wilhelmshöhe (Tel. 3540, 5040), Bad Wildungen (Tel. 258), Bad Hersfeld (Tel. 388).