

Wetterkarte

des Deutschen Wetterdienstes Wetteramt Frankfurt

Bei unregelmäßiger Lieferung sind Beschwerden immer an das Zustellpostamt zu richten

Verlagsort: Frankfurt/Main

Erscheint täglich, Postbezug monatlich 2,- DM

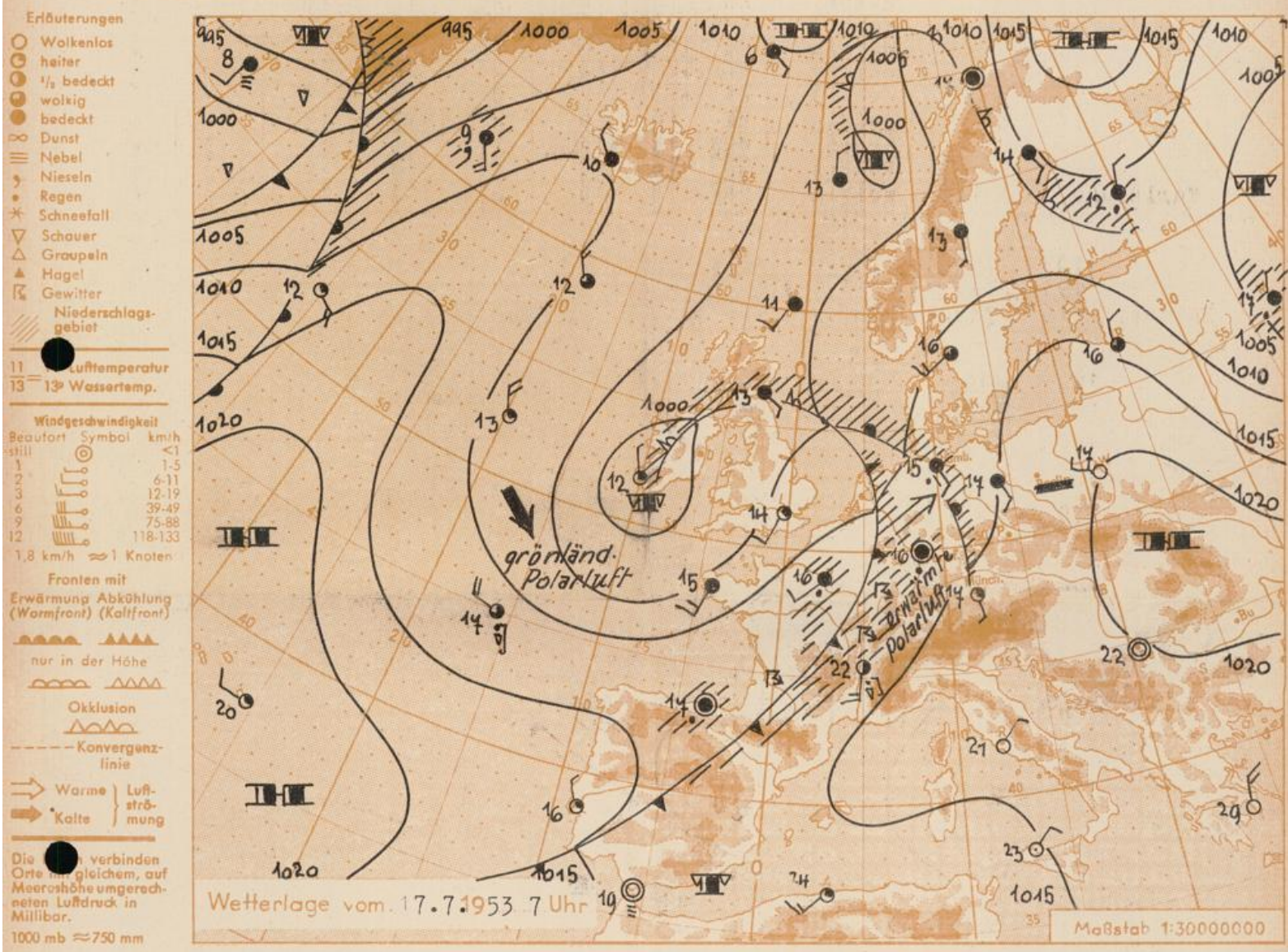
Feldbergstr. 47, Telefon 72044/45

Postcheckkonto: Frankfurt/M. 8848

Jahrgang 1953

Freitag, den 17. Juli 1953

Nummer 198



Das neue Schlechtwettergebiet, das heute unseren Bezirk überquert, folgte etwas rascher als gestern angenommen dem abwandernden Hoch.

Das für die Wetterlage verantwortliche Britische Tief füllt sich bei geringer Verlagerung allmählich auf. Die über Frankreich herumgeführte Polarluft wird sich auch auf den Witterungsablauf im Bundesgebiet auswirken und noch kein störungsfreies Wetter aufkommen lassen.

Vorhersage für Hessen und Nordbaden bis 18. Juli 1953, abends:

Vorherrschend starke Bewölkung, einzelne, z. T. gewittrige Regenfälle. Tageshöchsttemperaturen 20 bis 23 Grad. Südwestwind.

Weitere Aussichten: Am Sonntag wechselhaft und mäßig warm.

H. G. M.

Sonnenaufgang am 18. in Frankfurt /M. 0435 Uhr, Untergang 2026 Uhr MEZ.
Mondaufgang (1 Tag vor 1. Viertel) 1237 Uhr, Untergang 2248 Uhr MEZ.

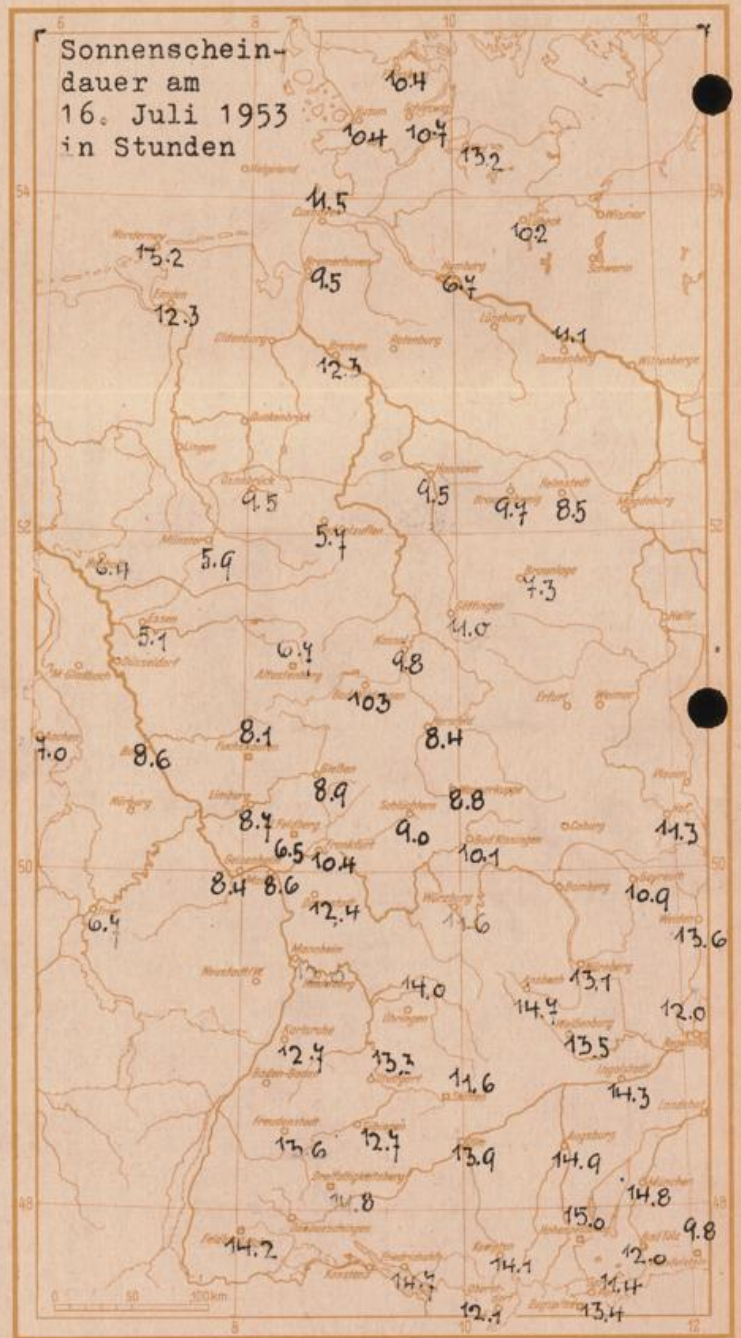
Wettermeldungen von heute morgen 7h

Station	Höhe NN	Wetter	Wind km/h	7 Uhr	Temperatur °C			Niederschlag in 24 Stdn. mm	Schneehöhe cm
					höchste gestern	Tiefstwert in 2m Höhe	der Nacht am Boden		
Frankfurt-Stadt	103	Regen	still	16	24	14	12	0.0	-
Flughafen Rhein-Main	110	n. Regen	still	15	23	12	10	0.0	-
Darmstadt-Bismarckturn	265	wolkig	W 8	16	23	15	12	-	-
Mannheim	97	wolkig	still	16	24	13	11	-	-
Mainz	131	n. Regen	still	15	24	13	10	0.1	-
Geisenheim	109	Regen	SE 3	15	24	12	12	0.4	-
Limburg/Lahn	130	Regen	SE 2	14	24	12	10	0.0	-
Giessen	185	wolkig	ESE 10	15	22	13	12	-	-
Schlüchtern	204	wolkig	still	15	23	12	12	0.0	-
Bad Hersfeld	216	wolkig	still	14	23	13	12	-	-
Bad Wildungen	280	wolkig	still	15	21	13	12	-	-
Kassel	198	wolkig	SW 10	18	22	15	12	-	-
Kleiner Feldberg Ts.	807	Regen	SSW 14	14	17	13	11	0.3	-
Wasserkuppe Rhön	921	wolkig	S 14	15	16	12	9	-	-
Karlsruhe	115	wolkig	still	16	25	13	12	-	-

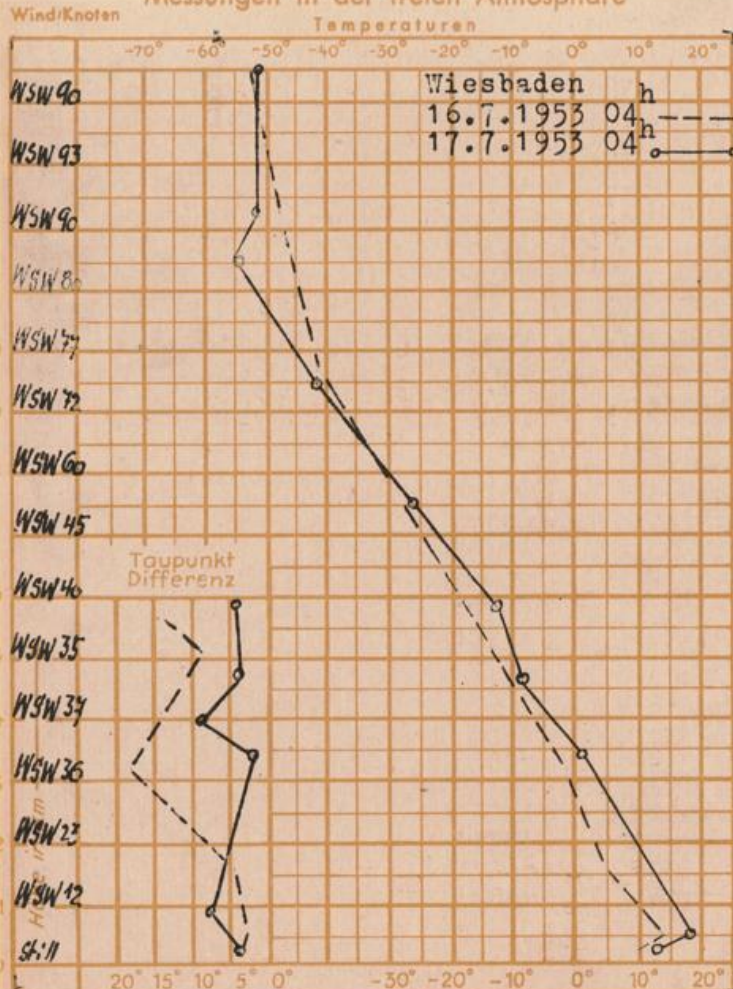
Luftdruck 7h	Höhe	mm	auf Meereshöhe umgerechnet mb	
Frankfurt/M.	109	750.3	760.0	1013.2
Giessen	193	742.9	760.1	1013.3
Karlsru.	116	749.9	760.2	1013.5

Erdbodentemperaturen Frankfurt/M. 7 Uhr

10 cm Tiefe	18.0 °C	-	20 cm Tiefe	18.7 °C
50 cm Tiefe	19.4 °C	-	100 cm Tiefe	18.1 °C
Temperaturtagesmittel in Frankfurt/M. gestern	18.3 °C			
Mittelwert d. Jahre 1851-1930	19.9 °C			
Sonnenscheindauer gestern in Frankfurt/M.	10.4 Std.			
in Giessen	8.9 Std.	-	in Kassel	9.8 Std.
auf den Kleinen Feldberg Ts.	6.5 Std.			



Messungen in der freien Atmosphäre



Auskünfte und Beratungen durch das Wetteramt in Frankfurt (Feldbergstr. 47, Tel. 72044, 72045), durch Vermittlung der Wetterstationen Darmstadt-Bismarckturn (Tel. 748), Geisenheim (Tel. Rudesheim 639), Giessen (Tel. 2119), Limburg (Tel. 847), Schlüchtern (Tel. 224), Kassel-Wilhelmshöhe (Tel. 3540, 5040), Bad Wildungen (Tel. 258), Bad Hersfeld (Tel. 388)