

Wetterkarte

des Deutschen Wetterdienstes Wetteramt Frankfurt

Bei unregelmäßiger Lieferung sind Beschwerden immer an das Zustellpostamt zu richten

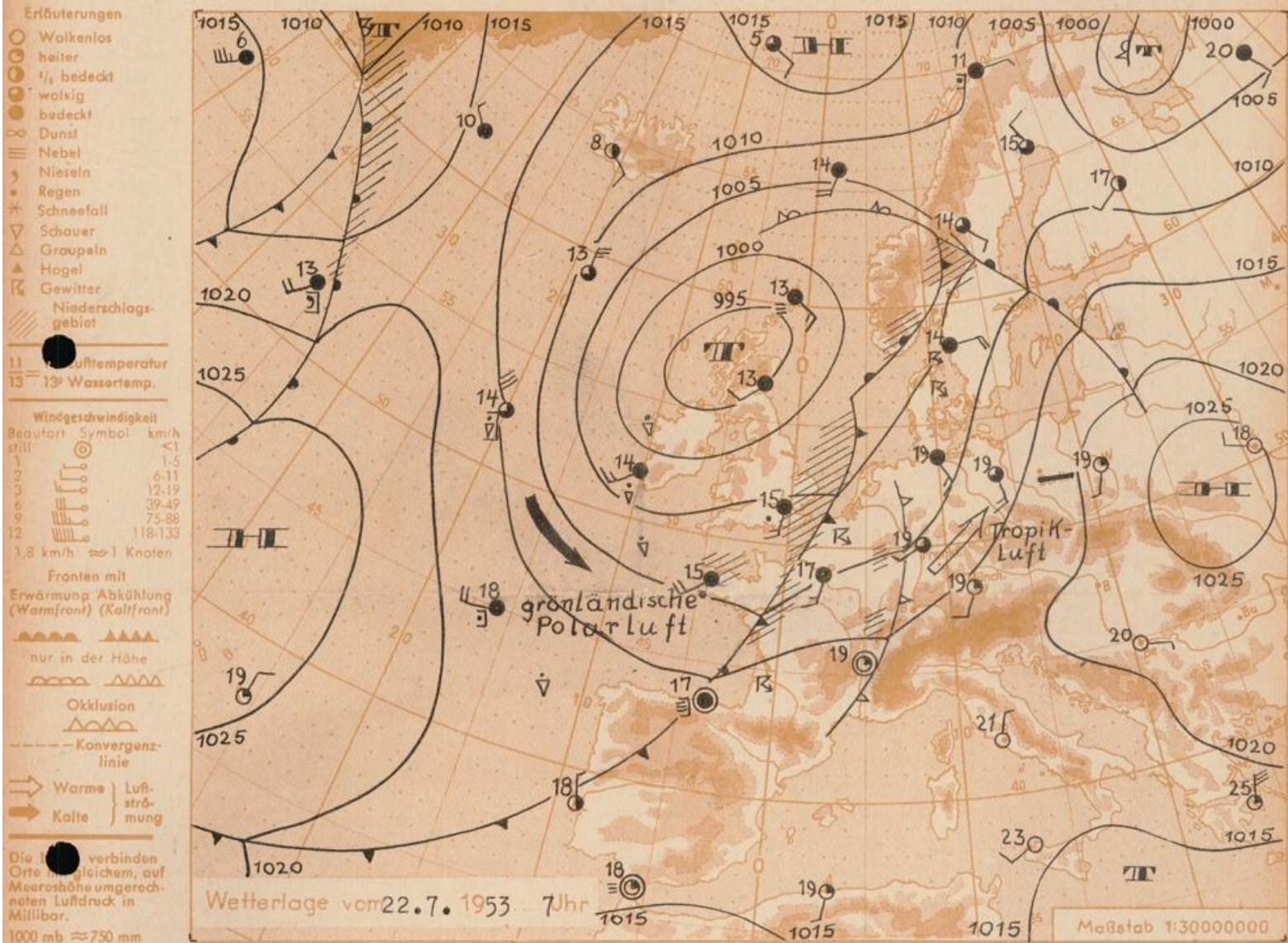
Verlagsort: Frankfurt/Main
Erscheint täglich, Postbezug monatlich 2,- DM

Feldbergstr. 47, Telefon 720 44/45
Postcheckkonto: Frankfurt/M. 8848

Jahrgang 1953

Mittwoch, den 22. Juli 1953

Nummer 203



Nachdem am Dienstag bei fast wolkenlosem Himmel die Temperaturen in Hessen zum ersten Mal in diesem Monat verbreitet 30 Grad erreichten, ist jetzt unter dem Einfluss des herannahenden atlantischen Tiefdruckgebietes der Umschlag zu unbeständiger Witterung in vollem Gang. Innerhalb der nach Deutschland einströmenden Luftmassen atlantischer Herkunft wird die Temperatur rasch absinken und der stark veränderliche Witterungscharakter, der seither den Juli kennzeichnete, erneut aufleben.

Vorhersage für Hessen und Nordbaden, gültig bis 23. Juli 1953, abends:

Heute Nachmittag verbreitet Gewitter, in der kommenden Nacht und am Donnerstag stark wechselnde Bewölkung und einzelne zum Teil gewittrige Schauer. Temperaturrückgang. Höchsttemperaturen morgen zwischen 20 und 25 Grad. Vorübergehend kräftig auffrischender Westwind.

Weitere Aussichten: Am Freitag unbeständig und verhältnismässig kühl.

Sonnenaufgang am 23. in Frankfurt/Main
Mondaufgang (3 Tage vor Vollmond)

0441 Uhr, Untergang 2021 Uhr MEZ
1823 Uhr, Untergang 0046 Uhr MEZ

Dr. Chr.

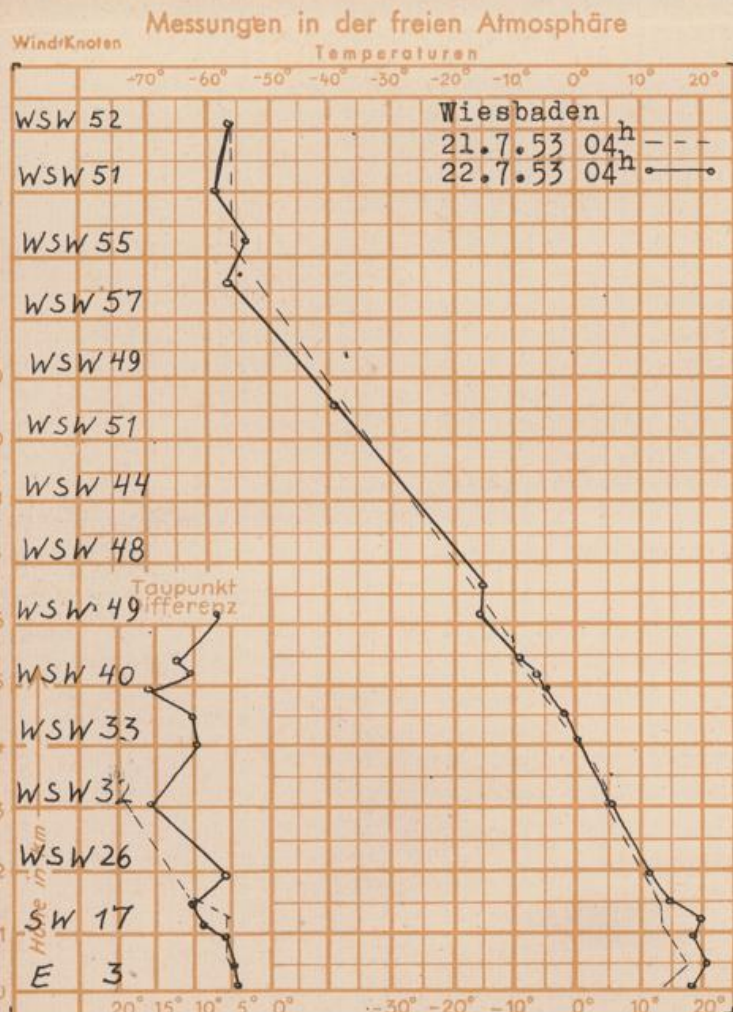
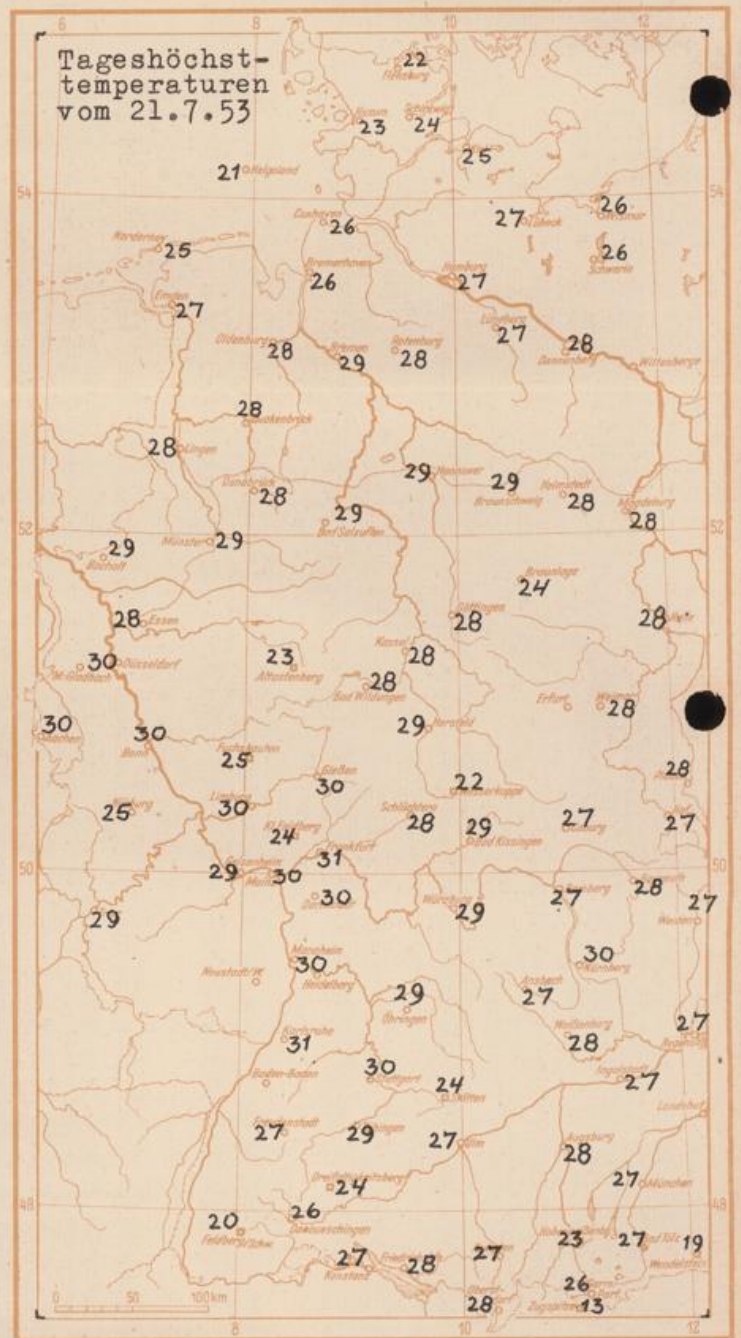
Wettermeldungen von heute morgen 7h

Station	Höhe NN	Wetter	Wind km/h	7 Uhr	Temperatur °C			Niederschlag in 24 Std. mm	Schneehöhe cm
					höchste gestern	Tiefstwert in 2m Höhe	der Nacht am Boden		
Frankfurt-Stadt	103	wolkig	SW 7	19	31	18	16	-	-
Flughafen Rhein-Main	110	wolkig	SW 5	18	30	14	13	-	-
Darmstadt-Bismarckturn	265	wolkig	SSW 22	21	30	21	17	-	-
Mannheim	97	wolkig	SE 7	20	30	19	16	-	-
Mainz	131	wolkig	still	20	30	19	14	-	-
Geisenheim	109	wolkig	still	20	29	16	15	-	-
Limburg/Lahn	130	wolkig	still	16	30	14	11	-	-
Giessen	185	heiter	SE 2	18	30	17	15	-	-
Schlüchtern	204	wolkig	N 4	17	28	15	13	-	-
Bad Hersfeld	216	wolkig	still	15	29	13	13	-	-
Bad Wildungen	280	wolkig	SW 9	20	28	17	15	-	-
Kassel	198	wolkig	SW 18	20	28	19	14	-	-
Kleiner Feldberg Ts.	807	wolkig	SSW 22	17	24	16	15	-	-
Wasserkuppe Rhön	921	wolkig	S 23	16	22	15	13	-	-
Karlsruhe	115	wolkig	S 11	19	31	17	15	-	-

Lufdruck 7h	Höhe	mm	auf Meereshöhe umgerechnet mm	mb
Frankfurt/M.	109	749.7	759.3	1012.3
Giessen	193	741.7	758.1	1010.7
Karlsruhe	116	749.5	759.7	1012.9

Erdbodentemperaturen Frankfurt/M. 7 Uhr

10 cm Tiefe	20.6 °C	-	20 cm Tiefe	21.3 °C
50 cm Tiefe	20.7 °C	-	100 cm Tiefe	17.8 °C
Temperaturtagesmittel in Frankfurt/M. gestern				23.2 °C
Mittelwert d. Jahre 1851-1930				19.6 °C
Sonnenscheindauer gestern in Frankfurt/M.				14.6 Std.
in Giessen	14.0 Std.	-	in Kassel	13.7 Std.
auf den Kleinen Feldberg Ts.				14.8 Std.



Auskünfte und Beratungen durch das Wetteramt in Frankfurt (Feldbergstr. 47, Tel. 72044, 72045), durch Vermittlung der Wetterstationen Darmstadt-Bismarckturn (Tel. 748), Geisenheim (Tel. Rudesheim 639), Giessen (Tel. 2119), Limburg (Tel. 847), Schlüchtern (Tel. 224), Kassel-Wilhelmshöhe (Tel. 3540, 5040), Bad Wildungen (Tel. 258), Bad Hersfeld (Tel. 388).