

Wetterkarte

des Deutschen Wetterdienstes Wetteramt Frankfurt

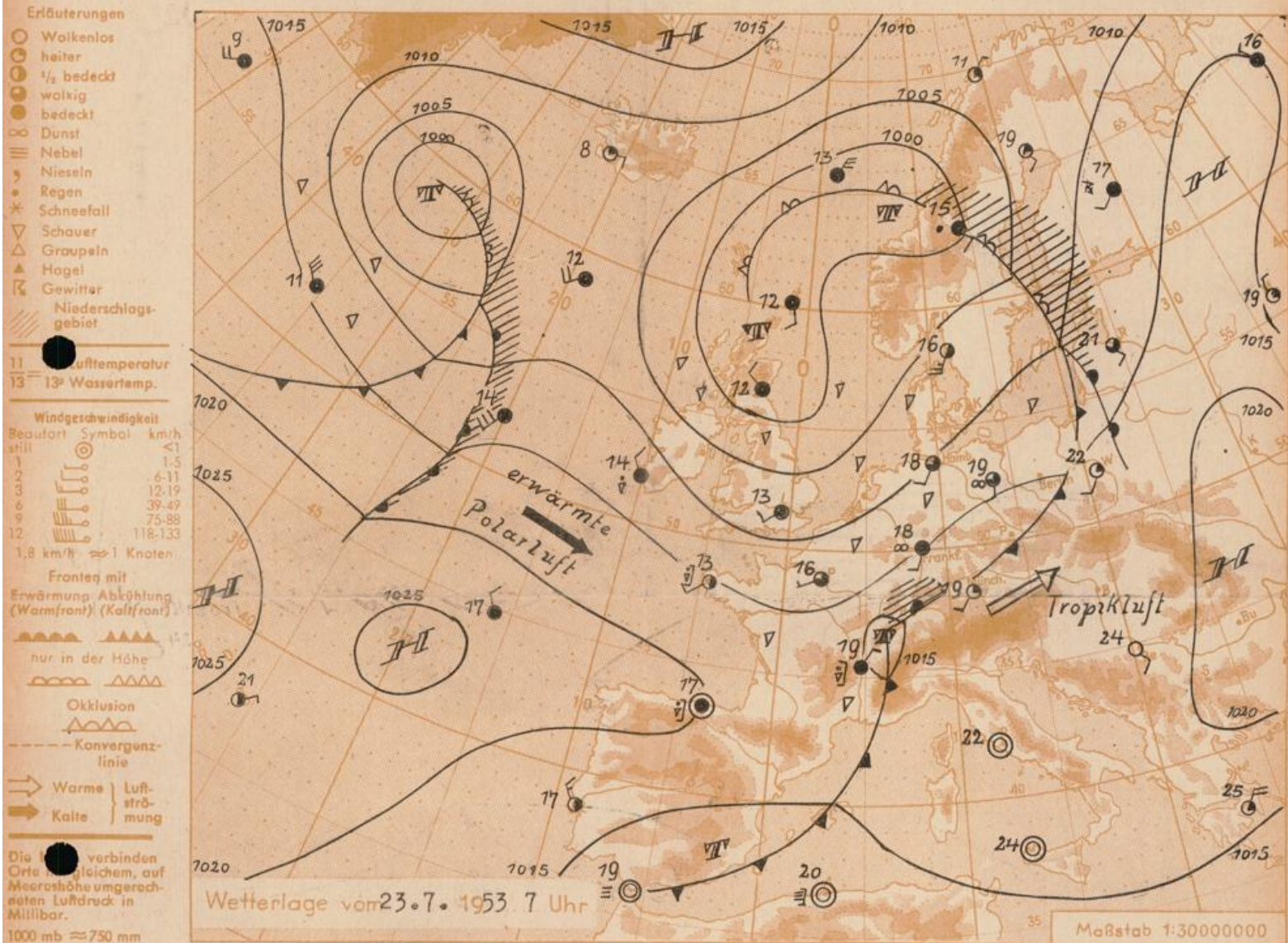
Bei unregelmäßiger Lieferung sind Beschwerden immer an das Zustellpostamt zu richten

Verlagsort: Frankfurt/Main
Erscheint täglich, Postbezug monatlich 2,- DM

Feldbergstr. 47, Telefon 720 44 / 45
Postcheckkonto: Frankfurt/M. 8848

Jahrgang 1953

Donnerstag, den 23. Juli 1953 Nummer 204



Im Zusammenhang mit dem Tiefdruckgebiet, das vom Nordatlantik über den nördlichen Teil Grossbritanniens nach Skandinavien zog, strömten gestern kühlere Meeresluftmassen nach Deutschland ein.

Bevor nun ein neues Störungszentrum vom Atlantik her auf das Festland übergreift, dürfte sich bei verbreitetem Luftdruckanstieg wieder eine vorübergehende Wetterberuhigung einstellen.

Vorhersage für Hessen, gültig bis 24. Juli 1953, abends: (Bereich Kassel)

Zunächst starke, später zeitweise auch schon aufgelockerte Bewölkung, nur allmählich abklingende Schauertätigkeit. Temperaturen mittags 20 Grad und wenig mehr. Frischer Wind aus Südwest bis West.

Vorhersage für Südhessen und Nordbaden, gültig bis 24. Juli 1953, abends:

Heute höchstens noch vereinzelt Schauer. Am Freitag vielfach stärker zurückgehende Bewölkung, vorwiegend trocken. Temperaturen mittags 20 bis 23 Grad. Meist frischer Wind um Südwest.

Weitere Aussichten: Am Samstag vorübergehend freundlicher.

Sonnenaufgang am 24. in Frankfurt/Main
Mondaufgang (2 Tage vor Vollmond)

0442 Uhr, Untergang 2020 Uhr MEZ
1913 Uhr, Untergang 0145 Uhr MEZ

He.

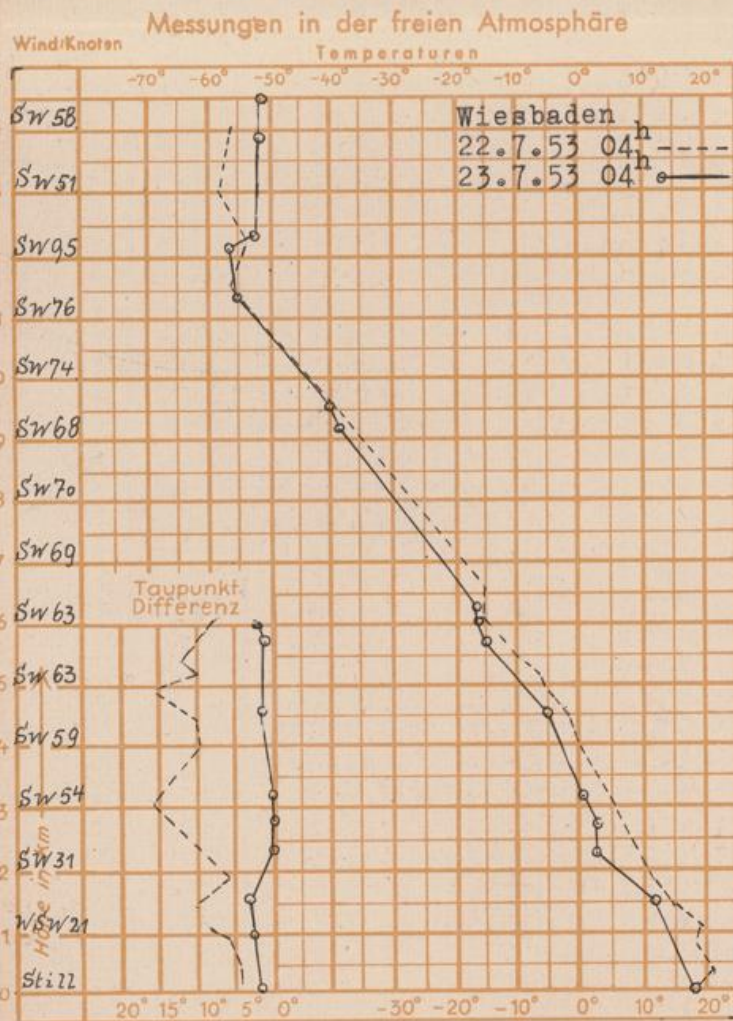
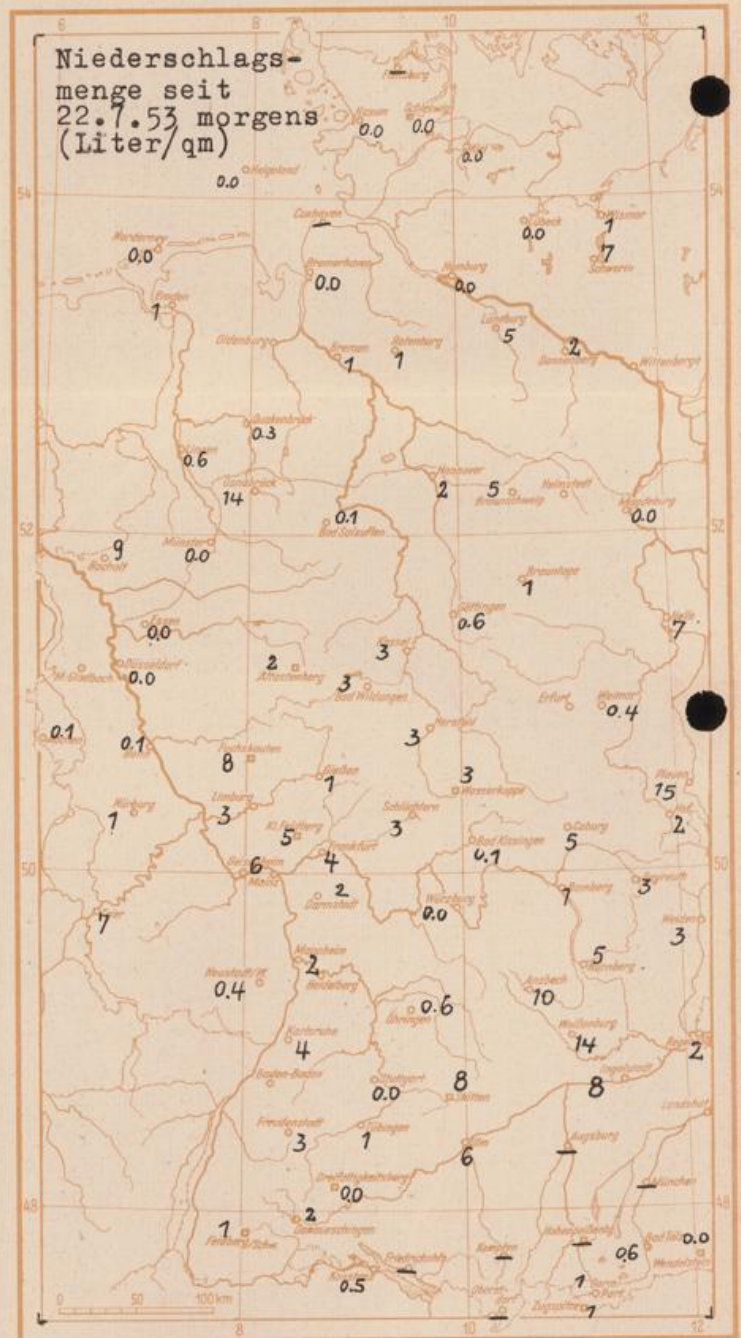
Wettermeldungen von heute morgen 7h

Station	Höhe NN	Wetter	Wind km/h	7 Uhr	Temperatur °C			Niederschlag in 24 Stdn. mm	Schneehöhe cm
					höchste gestern	Tiefstwert der Nacht in 2m Höhe	am Boden		
Frankfurt-Stadt	103	wolzig	SSW 5	18	26	17	16	4	-
Flughafen Rhein-Main	110	n.Schauer	SW 7	17	27	17	16	4	-
Darmstadt-Bismarckturm	265	n.Regen	S 13	17	26	17	16	2	-
Mannheim	97	Regen	SE 11	18	26	17	16	2	-
Mainz	131	wolzig	still	18	25	17	15	6	-
Geisenheim	109	bedeckt	SSW 3	18	23	15	15	1	-
Limburg/Lahn	130	n.Schauer	W 2	16	19	15	11	3	-
Giessen	185	n.Regen	SW 5	16	27	14	13	1	-
Schlüchtern	204	n.Regen	WSW 2	16	26	14	13	3	-
Bad Hersfeld	216	n.Schauer	SSW 4	17	27	15	14	2	-
Bad Wildungen	280	Regen	SW 9	17	27	14	12	3	-
Kassel	198	bedeckt	SSW 13	17	27	16	15	3	-
Kleiner Feldberg Ts.	807	n.Nieseln	SW 18	13	19	13	13	5	-
Wasserkuppe Rhön	921	Regen	SW 22	13	22	12	12	3	-
Karlsruhe	115	Regen	S 4	17	26	17	15	4	-

Luftdruck 7h	Höhe	mm	auf Meereshöhe umgerechnet mm	mb
Frankfurt/M.	109	751.1	760.8	1014.3
Giessen	193	743.1	760.2	1013.5
Karlsruhe 116	751.2	761.5	1015.3	

Erdbodentemperaturen Frankfurt/M. 7 Uhr

10 cm Tiefe	19.5 °C	-	20 cm Tiefe	20.1 °C
50 cm Tiefe	20.3 °C	-	100 cm Tiefe	18.1 °C
Temperaturtagesmittel in Frankfurt/M. gestern	20.4 °C			
Mittelwert d. Jahre 1851-1930	19.7 °C			
Sonnenscheindauer gestern in Frankfurt/M.	2.7 Std.			
in Giessen	4.1 Std.	-	in Kassel	1.3 Std.
auf den Kleinen Feldberg Ts.	2.5 Std.			



Auskünfte und Beratungen durch das Wetteramt in Frankfurt (Feldbergstr. 47, Tel. 72044, 72045), durch Vermittlung der Wetterstationen Darmstadt-Bismarckturm (Tel. 748), Geisenheim (Tel. Rüdesheim 639), Giessen (Tel. 2119), Limburg (Tel. 847), Schlüchtern (Tel. 224), Kassel/Wilhelmshöhe (Tel. 3540, 5040), Bad Wildungen (Tel. 258), Bad Hersfeld (Tel. 388).