

# Wetterkarte

des Deutschen Wetterdienstes Wetteramt Frankfurt

Bei unregelmäßiger Lieferung sind Beschwerden immer an das Zustellpostamt zu richten

Verlagsort: Frankfurt/Main

Erscheint täglich, Postbezug monatlich 2,- DM

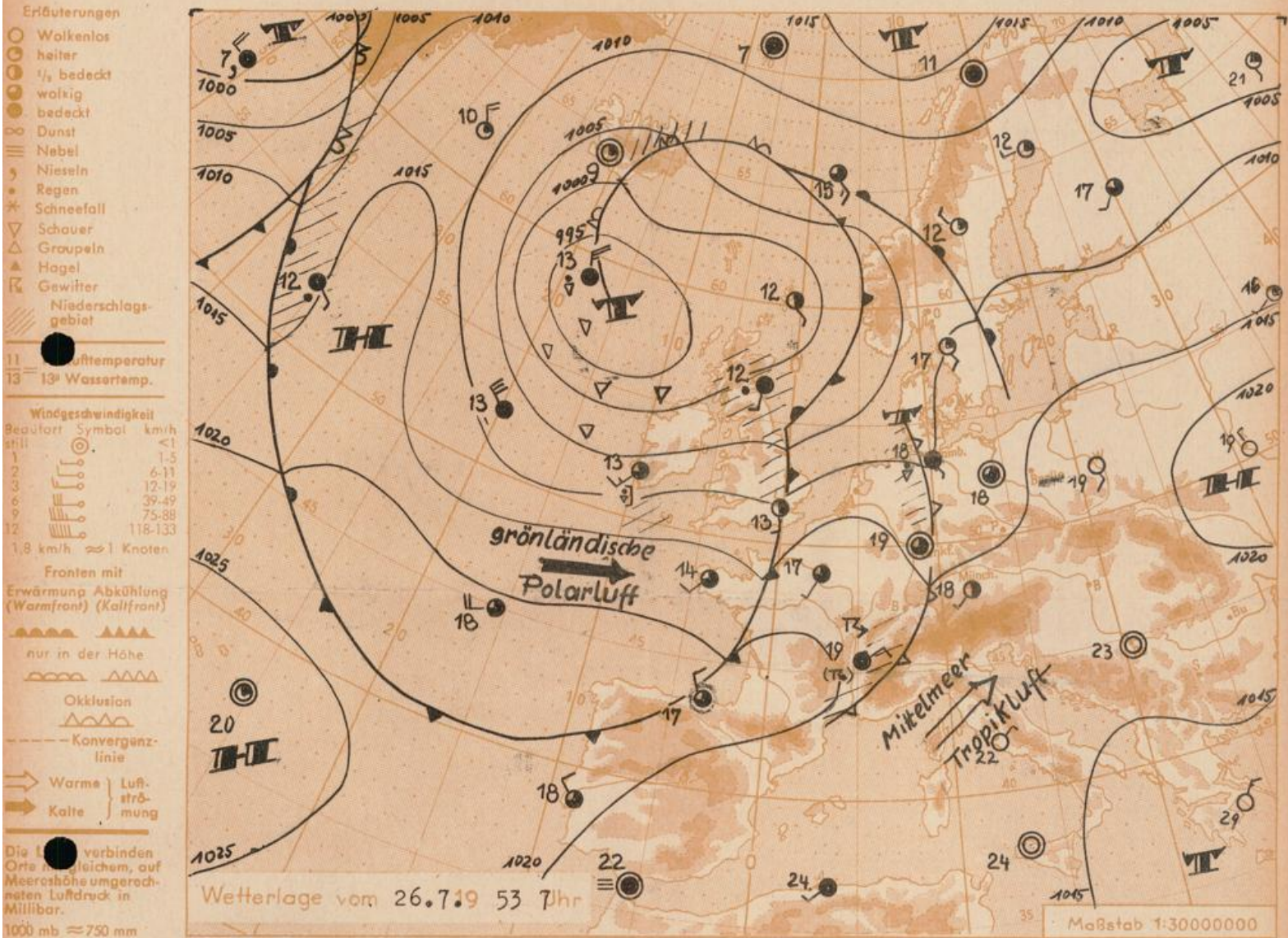
Feldbergstr. 47, Telefon 720 44 / 45

Postscheckkonto: Frankfurt/M. 88 48

Jahrgang 1953

S o n n t a g , den 26. Juli 1953

Nummer 207



Seit heute Vormittag hat sich über unserem Gebiet mit einer Winddrehung von Süd auf West in breitem Strom die Luft atlantischer Herkunft gegenüber der feuchtwarmen Mittelmeerluft durchgesetzt. Der Luftmassenwechsel war mit einem spürbaren Feuchterückgang und damit einem Nachlassen der Schwüle verbunden, die Wettererscheinungen waren dabei auffallend schwach entwickelt, lediglich in Nordhessen traten einige leichtere Gewitter auf.

Da bereits wieder verbreiteter Luftdruckanstieg eingesetzt hat, kann damit gerechnet werden, dass in der jetzt bestehenden Westdrift in den nächsten Tagen zwar kein ganz beständiges, jedoch vorwiegend freundliches Wetter vorherrschen wird.

Dr. Chr.

Sonnenaufgang am 27. in Frankfurt/Main

0446 Uhr, Untergang 2016 Uhr MEZ

Mondaufgang (1 Tag nach Vollmond)

2043 Uhr, Untergang 0550 Uhr MEZ

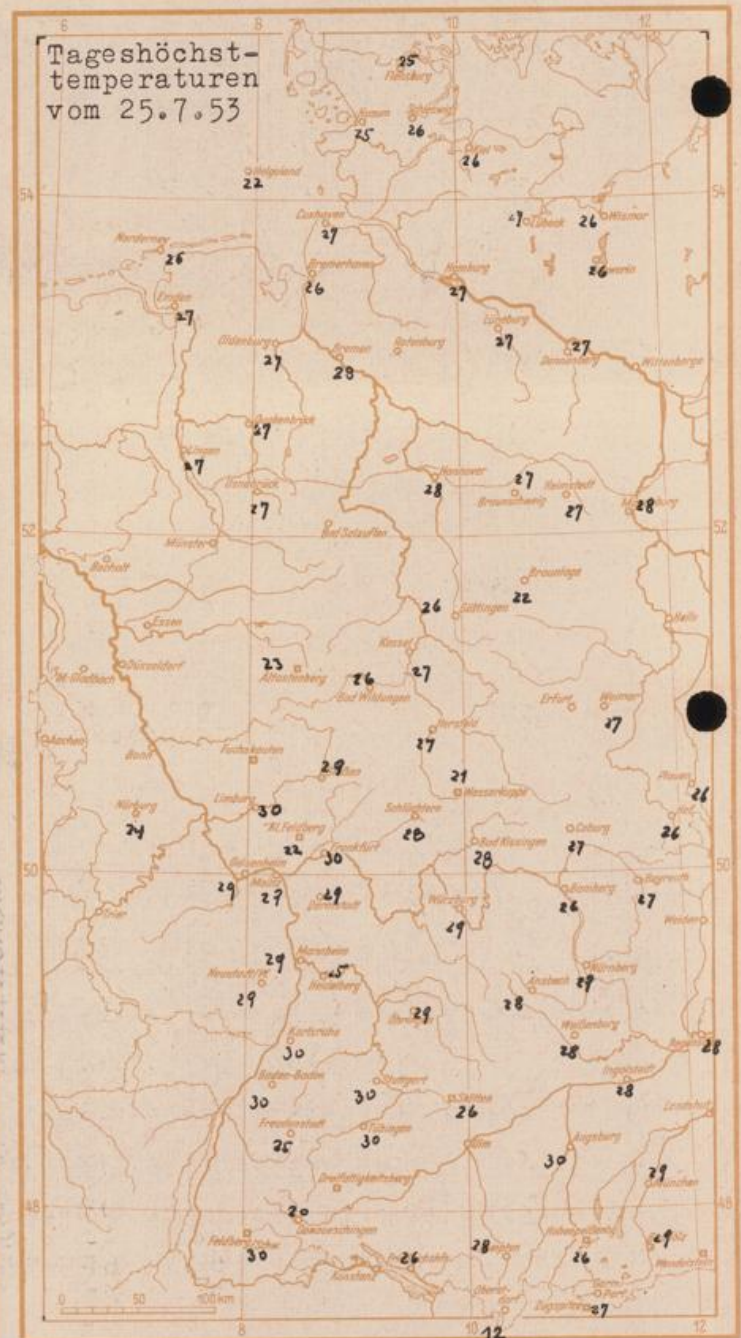
## Wettermeldungen von heute morgen 7<sup>h</sup>

Station	Höhe NN	Wetter	Wind km/h	Temperatur °C			Niederschlag in 24 Std. mm	Schneehöhe cm
				7 Uhr	höchste gestern	Tiefstwert der Nacht in 2m Höhe am Boden		
Frankfurt-Stadt	103	wolkig	still	19	30	17	16	-
Flughafen Rhein-Main	110	heiter	SSW 15	19	29	15	13	-
Darmstadt-Bismarckturm	265	heiter	SW 25	22	29	19	16	-
Mannheim	97	heiter	SSE 4	20	29	18	15	-
Mainz	131	heiter	still	16	29	15	14	-
Geisenheim	109	wolkig	WSW 3	20	29	16	15	-
Limburg/Lahn	130	heiter	still	17	30	15	11	-
Giessen	185	heiter	still	16	29	15	14	-
Schlüchtern	204	wolkig	WSW 2	16	28	12	11	1.0
Bad Hersfeld	216	bewölkt	SW 4	15	27	12	11	2.0
Bad Wildungen	280	bewölkt	SW 4	17	26	15	13	-
Kassel	198	wolkig	SW 4	18	27	16	13	-
Kleiner Feldberg Ts.	807	heiter	WNW 22	18	22	17	15	-
Wasserkuppe Rhön	921	wolkig	SW 25	18	21	16	12	0.0
Karlsruhe	115	heiter	SW 15	21	30	18	16	-

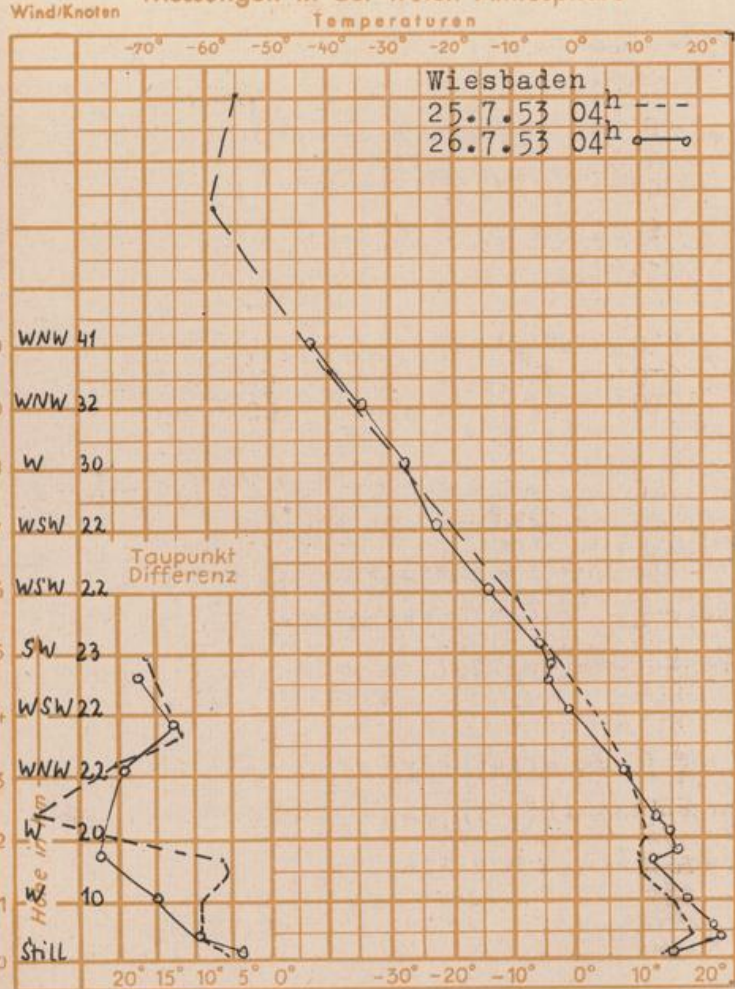
Luftdruck 7h	Höhe	mm	auf Meereshöhe umgerechnet mb	
Frankfurt/M.	109	750.6	760.2	1013.5
Giessen	193	743.2	760.2	1013.5
Karlsruhe	116	751.1	761.2	1014.9

### Erdbodentemperaturen Frankfurt/M. 7 Uhr

10 cm Tiefe	22.2 °C	-	20 cm Tiefe	23.0 °C
50 cm Tiefe	21.9 °C	-	100 cm Tiefe	18.3 °C
Temperaturtagesmittel in Frankfurt/M. gestern	22.5 °C			
Mittelwert d. Jahre 1851-1930	19.3 °C			
Sonnenscheindauer gestern in Frankfurt/M.	14.8 Std.			
in Giessen	15.0 Std.	-	in Kassel	13.8 Std.
		auf den Kleinen Feldberg Ts.		14.1 Std.



### Messungen in der freien Atmosphäre



Auskünfte und Beratungen durch das Wetteramt in Frankfurt (Feldbergstr. 47, Tel. 72044, 72045),  
 durch Vermittlung der Wetterstationen Darmstadt-Bismarckturm (Tel. 748), Geisenheim (Tel. Rudesheim 639), Giessen (Tel. 2119),  
 Limburg (Tel. 847), Schlüchtern (Tel. 224), Kassel-Wilhelmshöhe (Tel. 3540 5040), Bad Wildungen (Tel. 258), Bad Hersfeld (Tel. 388)