

# Wetterkarte

des Deutschen Wetterdienstes Wetteramt Frankfurt

Bei unregelmäßiger Lieferung sind Beschwerden immer an das Zustellpostamt zu richten

Verlagsort: Frankfurt/Main

Erscheint täglich, Postbezug monatlich 2,- DM

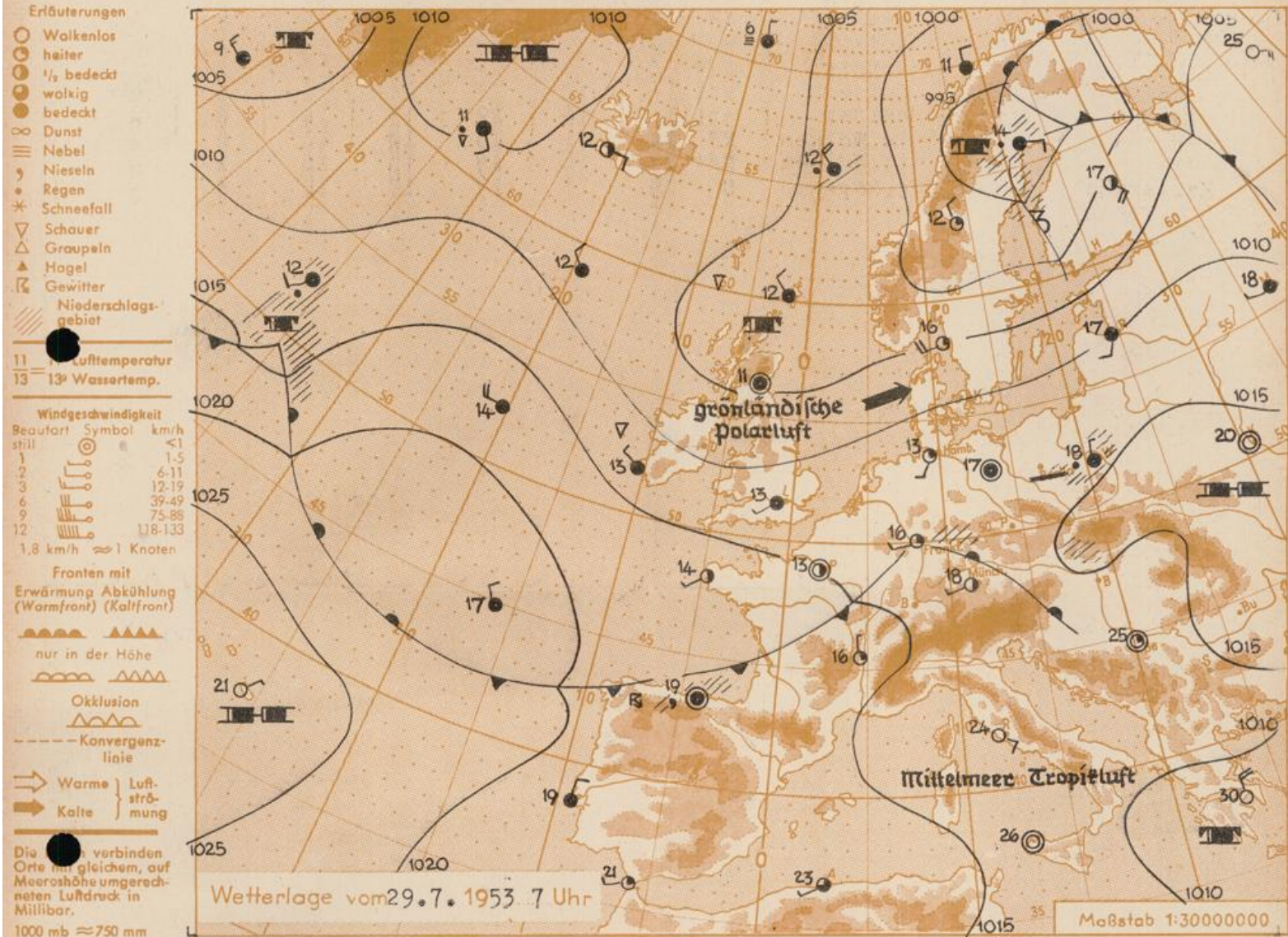
Feldbergstr. 47, Telefon 720 44/45

Postcheckkonto: Frankfurt/M. 88 48

Jahrgang 1953

Mittwoch, den 29. Juli 1953

Nummer 210



Über ganz Mittel- und Westeuropa steigt der Luftdruck weiter an. Bis morgen ist zu erwarten, dass ein schwacher Ausläufer des Azorenhochs bis nach Deutschland reicht. Durch diese Entwicklung wird der Zustrom frischer Meeresluftmassen weiter abgeschwächt, so dass jetzt bei ansteigenden Temperaturen wieder etwas freundlicheres Wetter erwartet werden kann.

Vorhersage für Hessen und Nordbaden, gültig bis 30. Juli 1953, abends:

Heute Nachmittag meist bewölkt und noch vereinzelt kurze Schauer. Am Donnerstag wolkig bis heiter und niederschlagsfrei. Wieder etwas wärmer. Tageshöchsttemperaturen 22 bis 25 Grad. Schwacher Westwind.

Weitere Aussichten: Am Freitag bei weiterem Temperaturanstieg noch trocken.

Sonnenaufgang am 30. in Frankfurt/Main  
Mondaufgang (3 Tage vor I. Viertel)

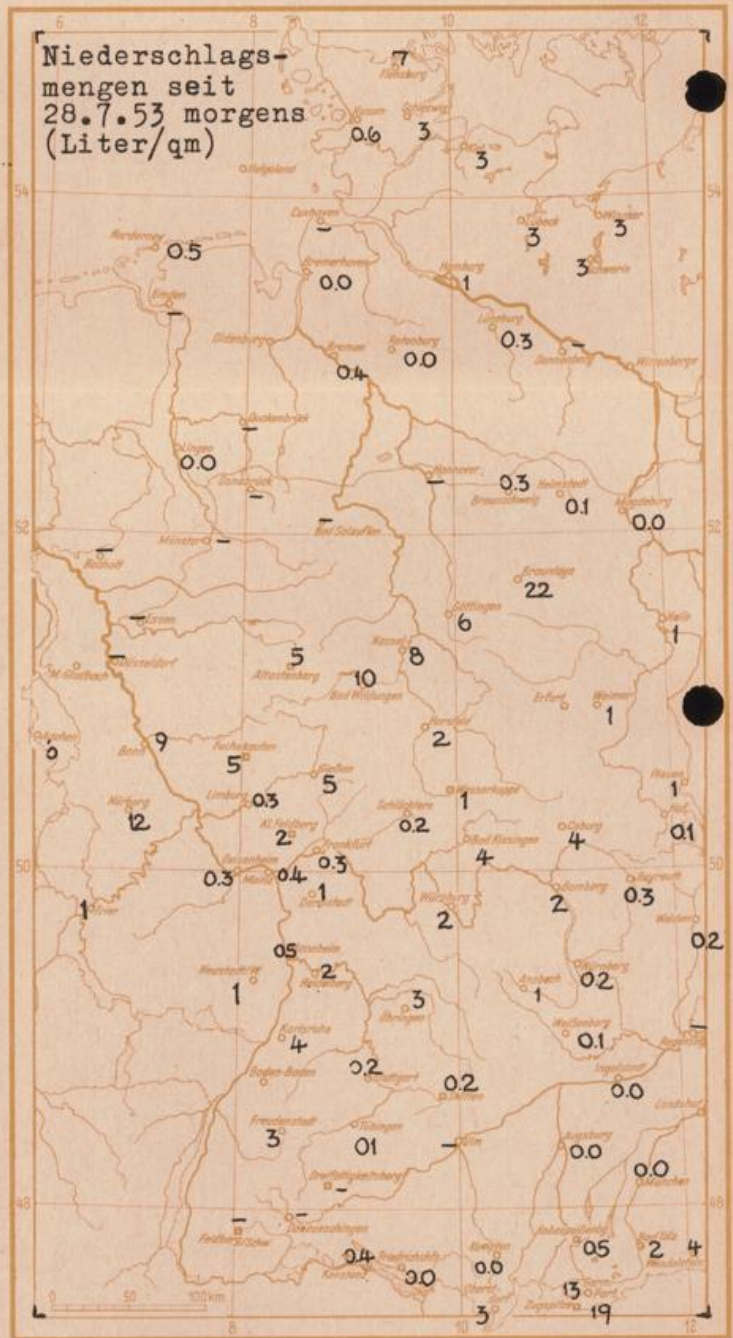
Dr. Chr.  
0450 Uhr, Untergang 2011 Uhr MEZ  
2138 Uhr, Untergang 1008 Uhr MEZ

## Wettermeldungen von heute morgen 7h

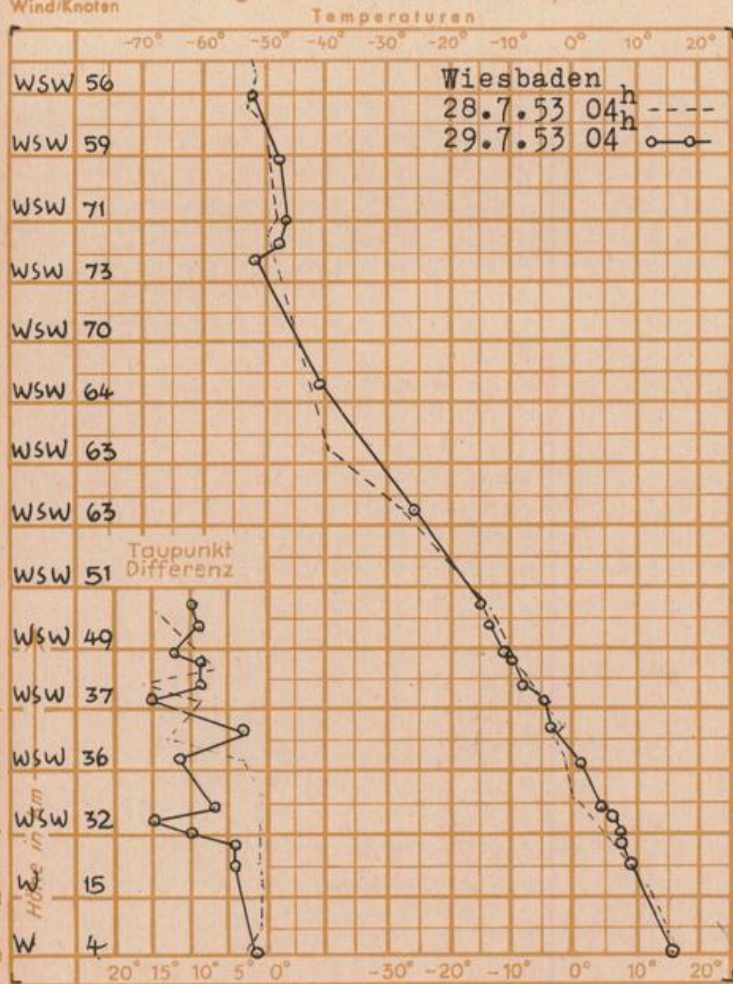
Station	Höhe NN	Wetter	Wind km/h	7 Uhr	Temperatur °C			Niederschlag in 24 Std. mm	Schneehöhe cm
					höchste gestern	Tiefstwert in 2m Höhe	Tiefstwert am Boden		
Frankfurt-Stadt	103	heiter	W 7	16	21	16	14	0.3	-
Flughafen Rhein-Main	110	heiter	W 9	16	21	15	12	0.5	-
Darmstadt-Bismarckturm	265	wolkig	WSW 7	16	19	15	14	1	-
Mannheim	97	wolkig	SW 2	17	20	16	15	0.5	-
Mainz	131	heiter	SW 4	15	21	14	9	0.4	-
Geisenheim	109	heiter	W 3	18	19	13	12	0.3	-
Limburg/Lahn	130	wolkig	NW 4	12	20	12	8	0.3	-
Giessen	185	heiter	SW 5	14	21	14	12	5	-
Schlüchtern	204	wolkig	W 9	17	20	14	14	0.2	-
Bad Hersfeld	216	wolkig	SSW 4	16	22	15	15	2	-
Bad Wildungen	280	heiter	still	14	23	14	13	10	-
Kassel	198	heiter	still	16	22	15	14	8	-
Kleiner Feldberg Ts.	807	in Wolken	NW 14	11	13	10	10	2	-
Wasserkuppe Rhön	921	in Wolken	WSW 22	11	15	10	10	1	-
Karlsruhe	115	n.Regen	S 5	17	23	17	16	4	-

Luftdruck 7h	Höhe	mm	auf Meereshöhe umgerechnet mm	mb
Frankfurt/M.	109	750.5	760.2	1013.5
Giessen	193	742.9	760.2	1013.5
Karlsruhe	116	750.4	760.6	1014.0

Erdbodentemperaturen Frankfurt/M. 7 Uhr			
10 cm Tiefe	19.0 °C	-	20 cm Tiefe 20.2 °C
50 cm Tiefe	20.8 °C	-	100 cm Tiefe 19.0 °C
Temperaturtagesmittel in Frankfurt/M. gestern 17.7 °C			
Mittelwert d. Jahre 1851-1930 19.0 °C			
Sonnenscheindauer gestern in Frankfurt/M. 2.6 Std.			
in Giessen	3.9 Std.	-	in Kassel 9.3 Std.
auf den Kleinen Feldberg Ts. 0.7 Std.			



### Messungen in der freien Atmosphäre



Auskünfte und Beratungen durch das Wetteramt in Frankfurt (Feldbergstr. 47, Tel. 72044, 72045), durch Vermittlung der Wetterstationen Darmstadt-Bismarckturm (Tel. 748), Geisenheim (Tel. Rüdeshheim 639), Giessen (Tel. 2119), Limburg (Tel. 847), Schlüchtern (Tel. 224), Kassel-Wilhelmshöhe (Tel. 3540, 5040), Bad Wildungen (Tel. 258), Bad Hersfeld (Tel. 388).