

Wetterkarte

des Deutschen Wetterdienstes Wetteramt Frankfurt

Bei unregelmäßiger Lieferung sind Beschwerden immer an das Zustellpostamt zu richten

Verlagsort: Frankfurt/Main

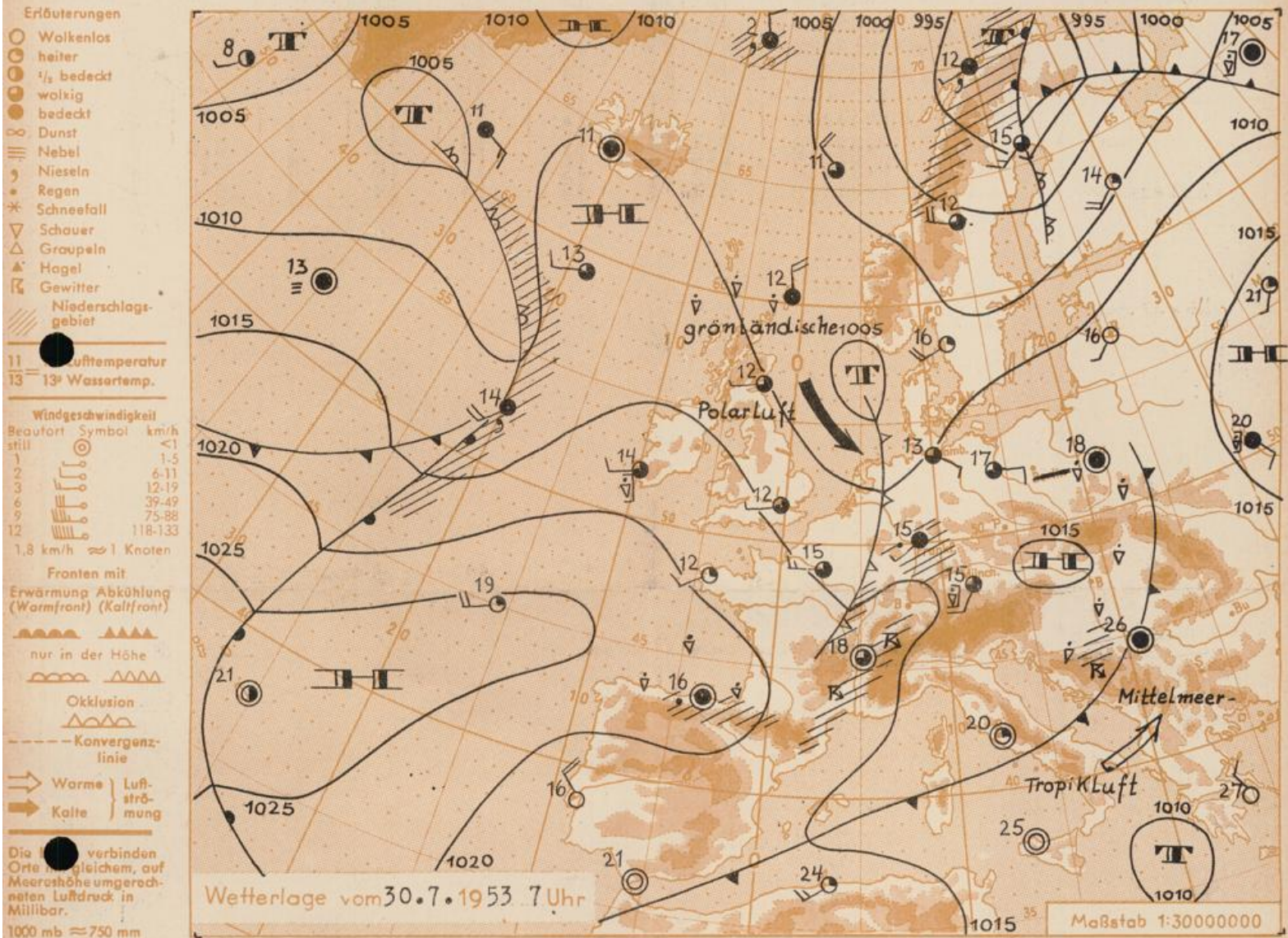
Erscheint täglich, Postbezug monatlich 2,- DM

Feldbergstr. 47, Telefon 720 44 / 45

Postscheckkonto: Frankfurt/M. 88 48

Jahrgang 1953

Donnerstag, den 30. Juli 1953 Nummer 211



Der am Mittwoch zu verzeichnende Luftdruckanstieg hat nicht ausgereicht, um die Ausbildung von Schauern innerhalb der nach Europa eingeflossenen Kaltluft zu unterdrücken. Da der Kaltluftzustrom in etwas abgeschwächter Form weiter anhält, dürfte trotz weiteren langsamen Druckanstieges noch kein beständiges Wetter von Dauer zu erwarten sein.

Vorhersage für Hessen und Nordbaden, gültig bis 31. Juli 1953, abends:

Heute Nachmittag wechselnd wolzig, vereinzelt noch Schauer. Am Freitag zeitweilig stärkerer Bewölkungsrückgang und im wesentlichen niederschlagsfrei. Höchsttemperaturen 22 bis 25 Grad. Schwacher Wind vorwiegend aus West.

Weitere Aussichten: Am Wochenende nicht ganz beständig.

Dr. Chr.

Sonnenaufgang am 31.7. in Frankfurt/Main 0452 Uhr, Untergang 2010 Uhr MEZ
 Mondaufgang (2 Tage vor I. Viertel) 2157 Uhr, Untergang 1132 Uhr MEZ

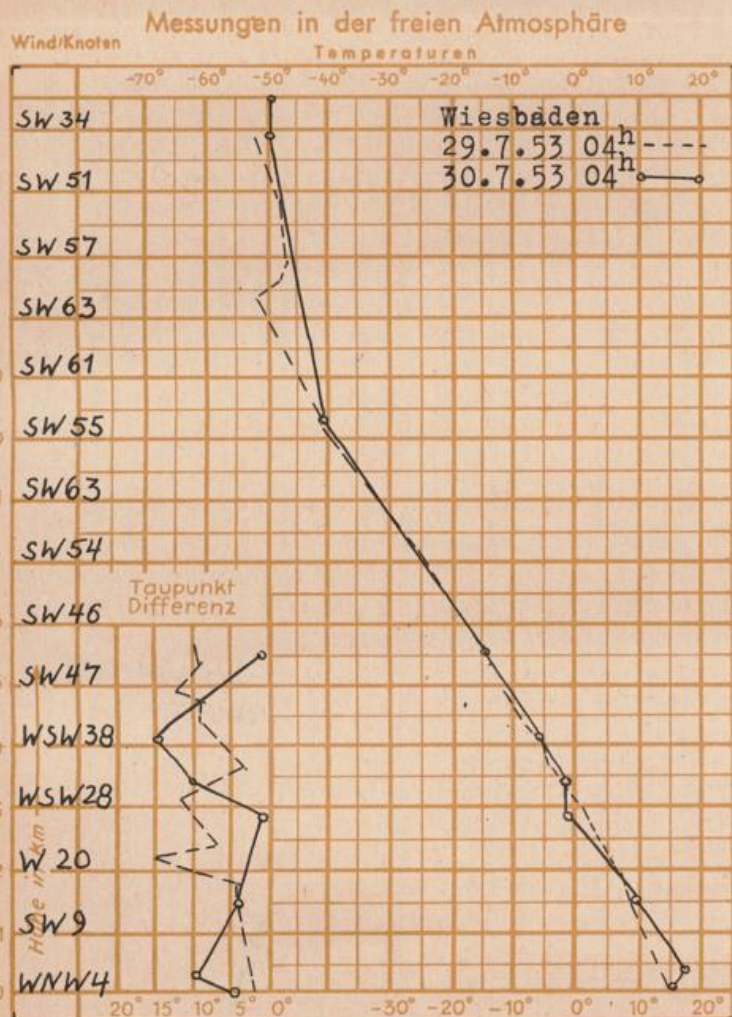
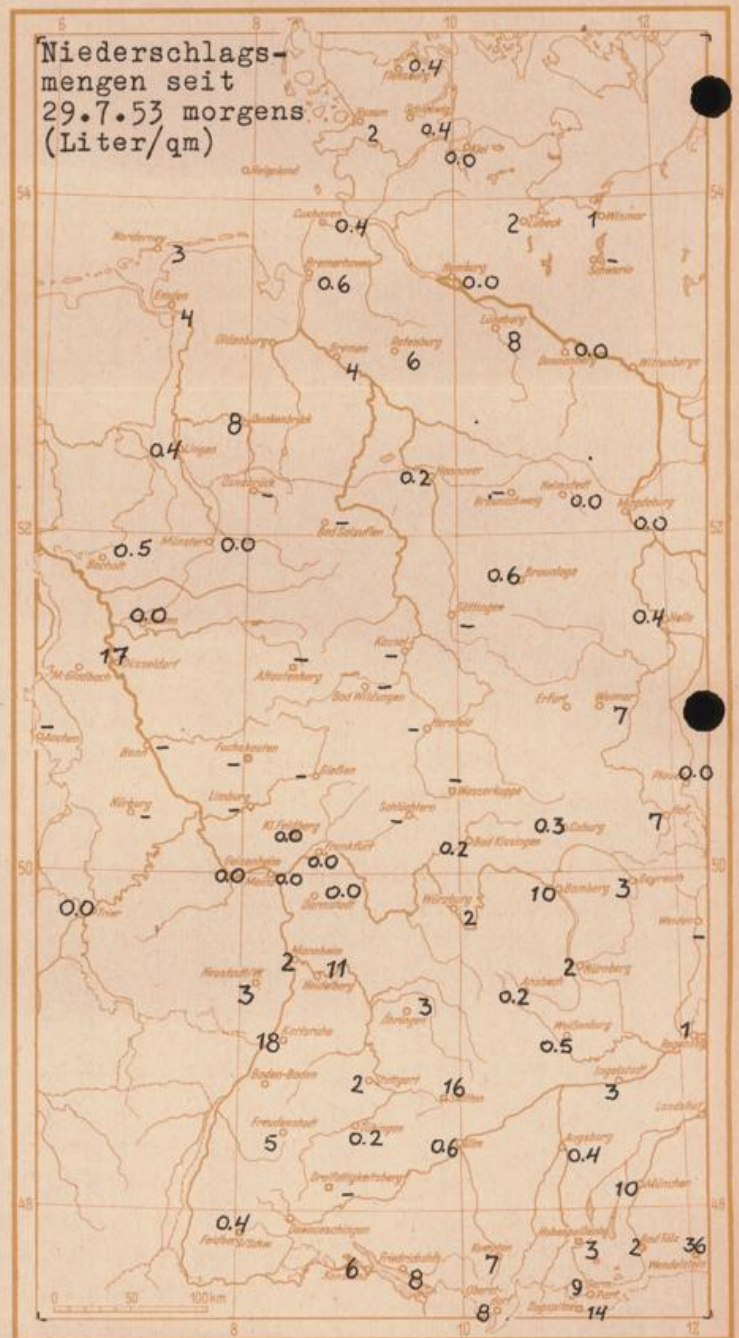
Wettermeldungen von heute morgen 7h

Station	Höhe NN	Wetter	Wind km/h	7 Uhr	Temperatur °C			Niederschlag in 24 Std. mm	Schneehöhe cm
					höchste gestern	Tiefstwert in 2m Höhe	am Boden		
Frankfurt-Stadt	103	Regen	SW 5	15	24	14	12	0.0	-
Flughafen Rhein-Main	110	Regen	still	14	23	11	9	0.0	-
Darmstadt-Bismarckturm	265	Regen	SW 13	14	22	14	10	0.0	-
Mannheim	97	n.Regen	still	14	22	13	11	2	-
Mainz	131	Regen	still	13	24	12	9	0.0	-
Geisenheim	109	bedeckt	WSW 3	13	23	11	10	0.0	-
Limburg/Lahn	130	bedeckt	still	12	24	11	7	-	-
Giessen	185	bedeckt	still	13	23	12	11	-	-
Schlüchtern	204	bedeckt	still	13	23	11	11	-	-
Bad Hersfeld	216	bedeckt	still	14	24	13	13	-	-
Bad Wildungen	280	bedeckt	still	13	22	12	12	-	-
Kassel	198	bedeckt	W 4	14	23	14	11	-	-
Kleiner Feldberg Ts.	807	n.Regen	SSE 11	11	17	10	7	0.0	-
Wasserkuppe Rhön	921	n.Nebel	WSW 5	11	17	10	8	-	-
Karlsruhe	115	Regen	SSW 4	14	23	14	13	18	-

Luftdruck 7h	Höhe	mm	auf Meereshöhe umgerechnet mm	mb
Frankfurt/M.	109	750.5	760.3	1013.6
Giessen	193	742.4	759.6	1012.6
Karlsruhe	116	750.0	760.4	1013.8

Erdbodentemperaturen Frankfurt/M. 7 Uhr

10 cm Tiefe	19.4 °C	-	20 cm Tiefe	20.7 °C	
50 cm Tiefe	21.2 °C	-	100 cm Tiefe	18.9 °C	
Temperaturtagesmittel in Frankfurt/M. gestern				19.4 °C	
Mittelwert d. Jahre 1851-1930				18.8 °C	
Sonnenscheindauer gestern in Frankfurt/M.				8.6 Std.	
in Giessen		13.0 Std.	in Kassel		11.4 Std.
auf den Kleinen Feldberg Ts.				7.3 Std.	



Auskünfte und Beratungen durch das Wetteramt in Frankfurt (Feldbergstr. 47, Tel. 72044, 72045), durch Vermittlung der Wetterstationen Darmstadt-Bismarckturm (Tel. 748), Geisenheim (Tel. Rudesheim 639), Giessen (Tel. 2119), Limburg (Tel. 847), Schlüchtern (Tel. 224), Kassel-Wilhelmshöhe (Tel. 3540, 5040), Bad Wildungen (Tel. 258), Bad Hersfeld (Tel. 388).