

Wetterkarte

des Deutschen Wetterdienstes Wetteramt Frankfurt

Bei unregelmäßiger Lieferung sind Beschwerden immer an das Zustellpostamt zu richten

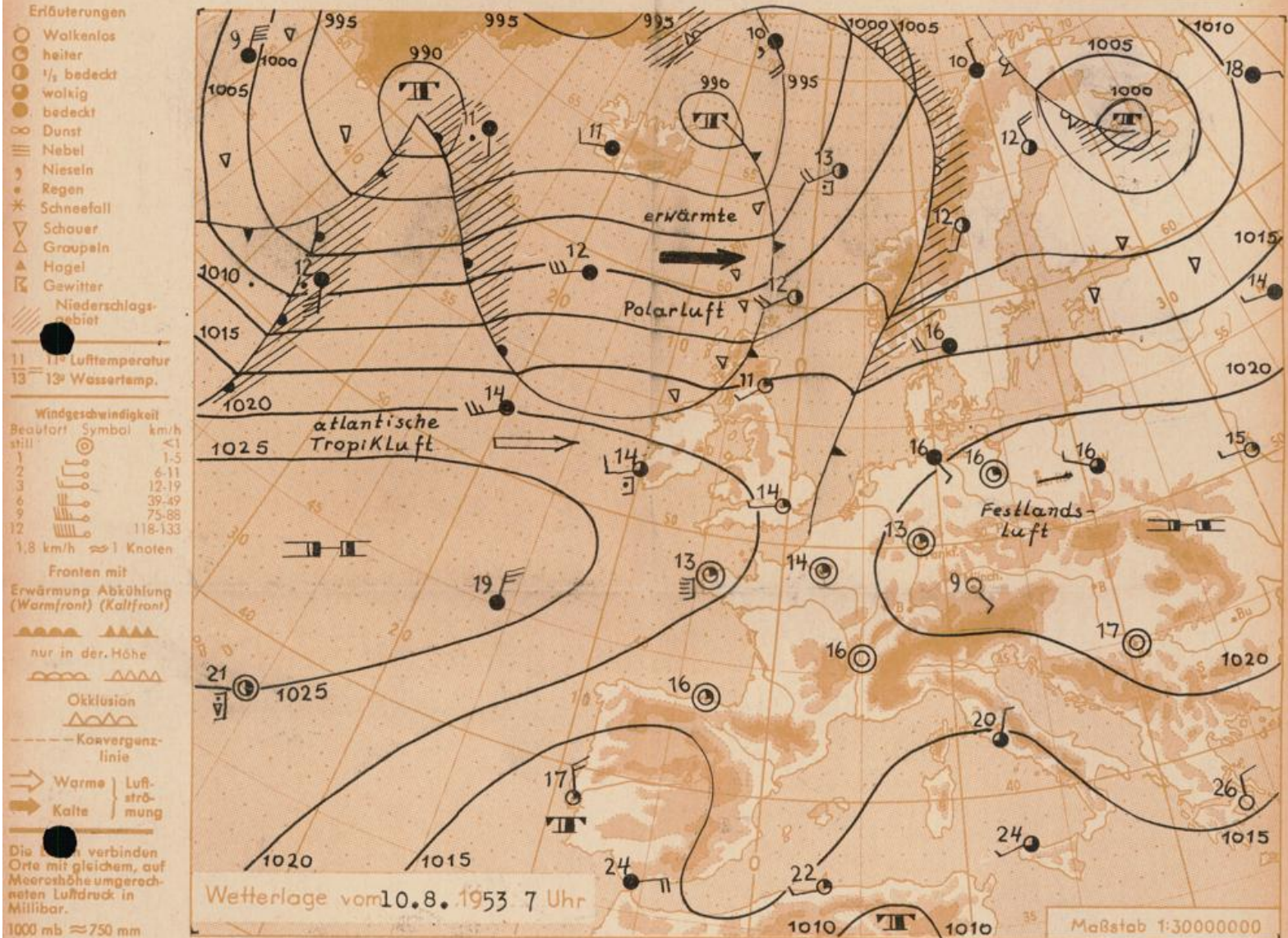
Verlagsort: Frankfurt/Main
Erscheint täglich, Postbezug monatlich 2,- DM

Feldbergstr. 47, Telefon 720 44/45
Postscheckkonto: Frankfurt/M. 88 48

Jahrgang 1953

Montag, den 10. August 1953

Nummer 222



Das langgestreckte Hochdruckgebiet Atlantik - Russland hat sich weiter verstärkt. An seiner Nordflanke ziehen atlantische Tiefdruckwirbel schnell zum Nordmeer. Eine der zugehörigen Störungsfronten erstreckt sich heute nach Nordfrankreich und wird voraussichtlich morgen früh unseren Bereich überqueren. Sie verliert aber im Bereich des hohen Luftdruckes wesentlich an Wetterwirksamkeit, so dass sie bei uns nur unerheblich in Erscheinung treten wird.

Vorhersage für Hessen und Nordbaden, gültig bis 11. August 1953, abends:
Heiter, am Dienstag vorübergehend wolkig. Trocken. Tageshöchsttemperaturen um 25 Grad. Schwacher Wind wechselnder Richtung.

Weitere Aussichten: Am Mittwoch trocken und warm.

Dr. Mo.

Sonnenaufgang am 11. in Frankfurt/Main
Mondaufgang (2 Tage nach Neumond)

0507 Uhr, Untergang 1952 Uhr MEZ
0703 Uhr, Untergang 2013 Uhr MEZ

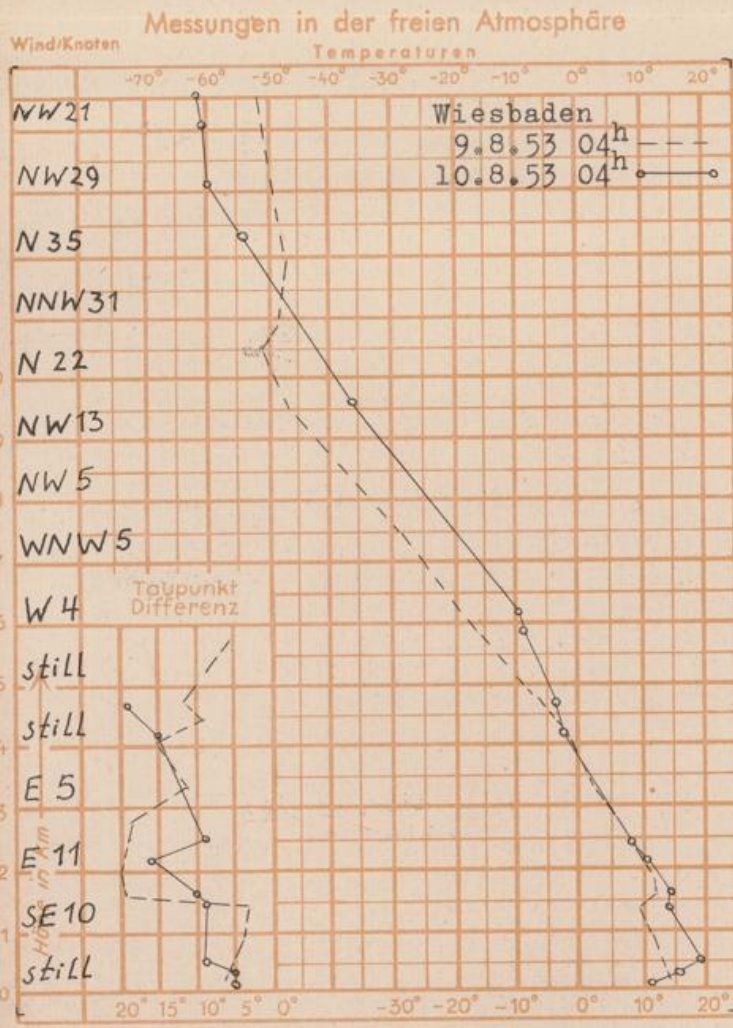
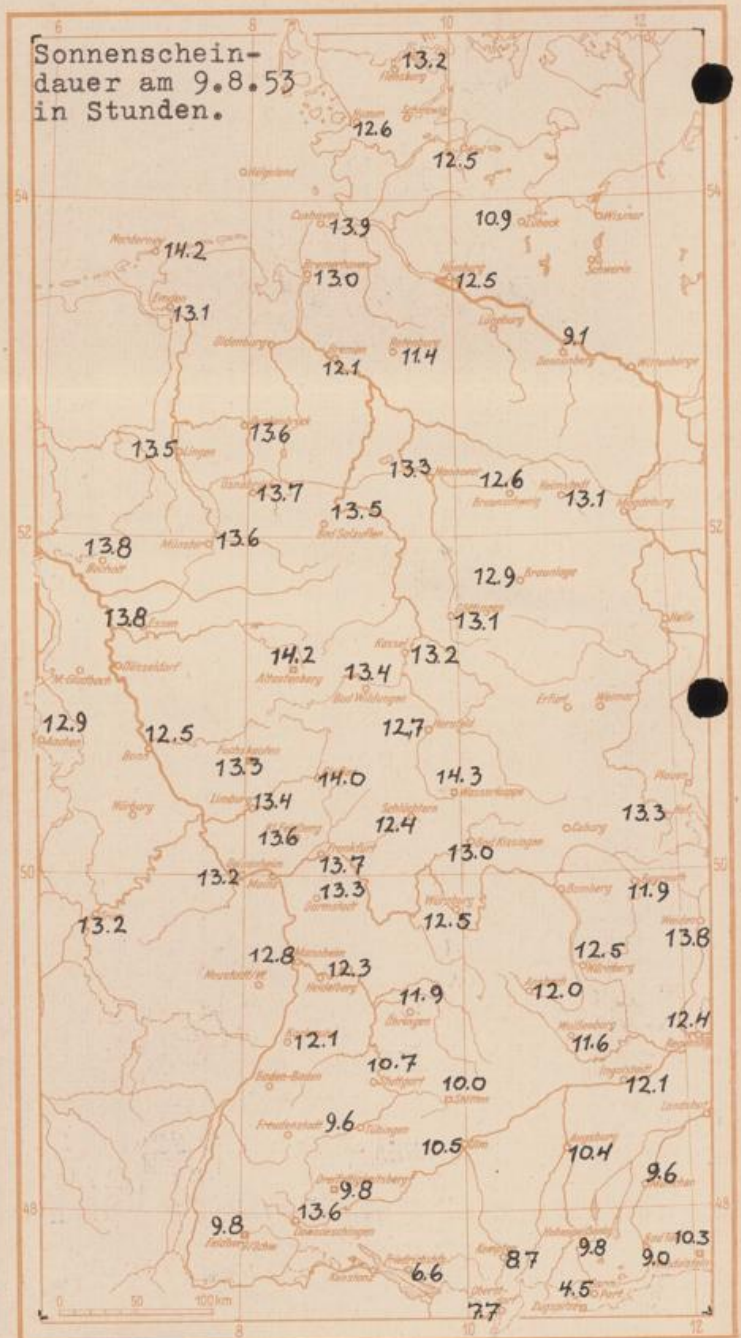
Wettermeldungen von heute morgen 7h

Station	Höhe NN	Wetter	Wind km/h	7 Uhr	Temperatur °C			Niederschlag in 24 Stdn. mm	Schneehöhe cm
					höchste gestern	Tiefstwert der Nacht in 2m Höhe	am Boden		
Frankfurt-Stadt	103	wolkenlos	still	13	27	12	10	-	-
Flughafen Rhein-Main	110	wolkenlos	NE 7	14	26	10	8	-	-
Darmstadt-Bismarckturm	265	wolkenlos	SE 16	15	26	14	9	-	-
Mannheim	97	wolkenlos	still	13	26	11	7	-	-
Mainz	131	wolkenlos	still	11	26	10	8	-	-
Geisenheim	109	wolkenlos	WSW 3	14	26	9	7	-	-
Limburg/Lahn	130	wolkenlos	still	8	27	7	5	-	-
Giessen	185	wolkenlos	still	10	26	9	7	-	-
Schlüchtern	204	wolkenlos	still	9	25	6	5	-	-
Bad Hersfeld	216	Nebel	still	8	24	7	5	-	-
Bad Wildungen	280	wolkenlos	still	11	25	9	7	-	-
Kassel	198	heiter	still	13	23	10	7	-	-
Kleiner Feldberg Ts.	807	wolkenlos	SE 14	16	20	14	11	-	-
Wasserkuppe Rhön	921	wolkenlos	SE 5	14	19	12	4	-	-
Karlsruhe	115	wolkenlos	E 4	12	26	10	7	-	-

Luftdruck 7h	Höhe	mm	auf Meereshöhe umgerechnet mm	mb
Frankfurt/M.	109	755.6	765.5	1020.6
Giessen	193	748.3	765.9	1021.1
Karlsruhe 116	754.5	765.1	1020.1	

Erdbodentemperaturen Frankfurt/M. 7 Uhr

10 cm Tiefe	19.0 °C	-	20 cm Tiefe	20.5 °C
50 cm Tiefe	20.7 °C	-	100 cm Tiefe	17.9 °C
Temperaturtagesmittel in Frankfurt/M. gestern		19.4 °C		
Mittelwert d. Jahre 1851-1930		18.9 °C		
Sonnenscheindauer gestern in Frankfurt/M.		13.7 Std.		
in Giessen	14.0 Std.	-	in Kassel	13.2 Std.
		-	auf den Kleinen Feldberg Ts.	13.6 Std.



Auskünfte und Beratungen durch das Wetteramt in Frankfurt (Feldbergstr. 47, Tel. 72044, 72045), durch Vermittlung der Wetterstationen Darmstadt-Bismarckturm (Tel. 748), Geisenheim (Tel. Rudesheim 639), Giessen (Tel. 2119), Limburg (Tel. 947), Schlüchtern (Tel. 224), Kassel/Wilhelmshöhe (Tel. 2540, 5040), Bad Wildungen (Tel. 258), Bad Hersfeld (Tel. 388).