

Wetterkarte

des Deutschen Wetterdienstes Wetteramt Frankfurt

Bei unregelmäßiger Lieferung sind Beschwerden immer an das Zustellpostamt zu richten

Verlagsort: Frankfurt/Main

Erscheint täglich, Postbezug monatlich 2,- DM

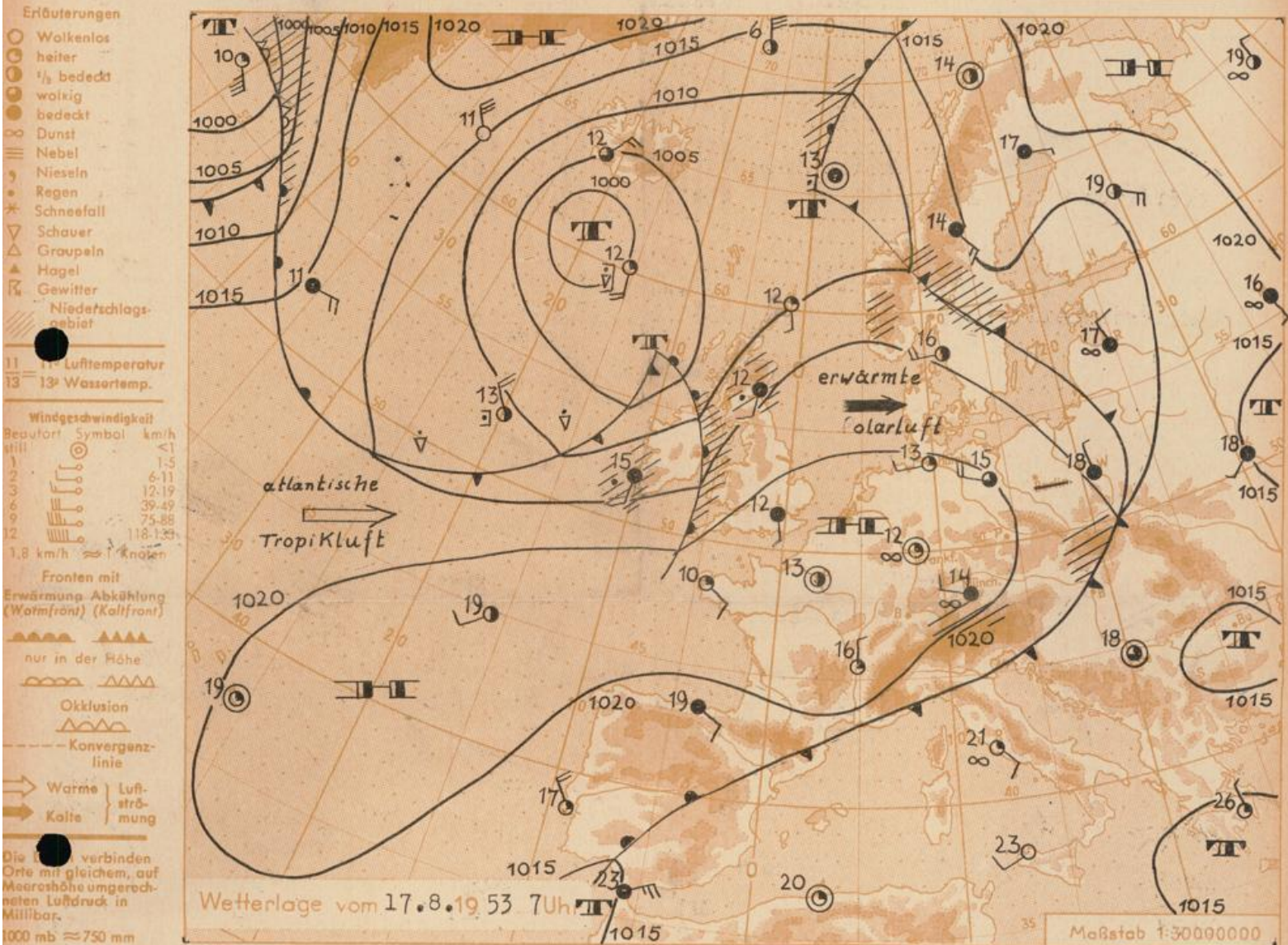
Feldbergstr. 47, Telefon 72044/45

Postcheckkonto: Frankfurt/M. 8848

Jahrgang 1953

Montag, den 17. August 1953

Nummer 229



Hinter der am Sonntag über Hessen hinweggezogenen Störung hat sich ein Zwischenhoch aufgebaut, in dem die nach Mitteleuropa eingedrungenen Kaltluftmassen ihre Wetterwirksamkeit rasch verloren haben. Da von England her eine neue atlantische Störung ostwärts vordringt, wird die wieder eingetretene Wetterbesserung nicht über den Dienstag hinaus anhalten.

Vorhersage für Hessen und Nordbaden, gültig bis 18. August 1953, abends:

Heute Nachmittag wolkig bis heiter und trocken. Am Dienstag zunächst heiter, tagsüber besonders in Nordhessen stärkere Bewölkung aber noch vorwiegend trocken. Tageshöchsttemperaturen in Nordhessen um 22 Grad, in Südhessen und Nordbaden um 25 Grad. Über Südost auf Südwest drehender Wind.

Weitere Aussichten: In der Nacht zum Mittwoch Durchzug eines Schlechtwettergebietes.

Dr. Chr.

Sonnenaufgang am 18. in Frankfurt/Main
Mondaufgang (1 Tag nach I. Viertel)

0518 Uhr, Untergang 1939 Uhr MEZ
1503 Uhr, Untergang 2238 Uhr MEZ

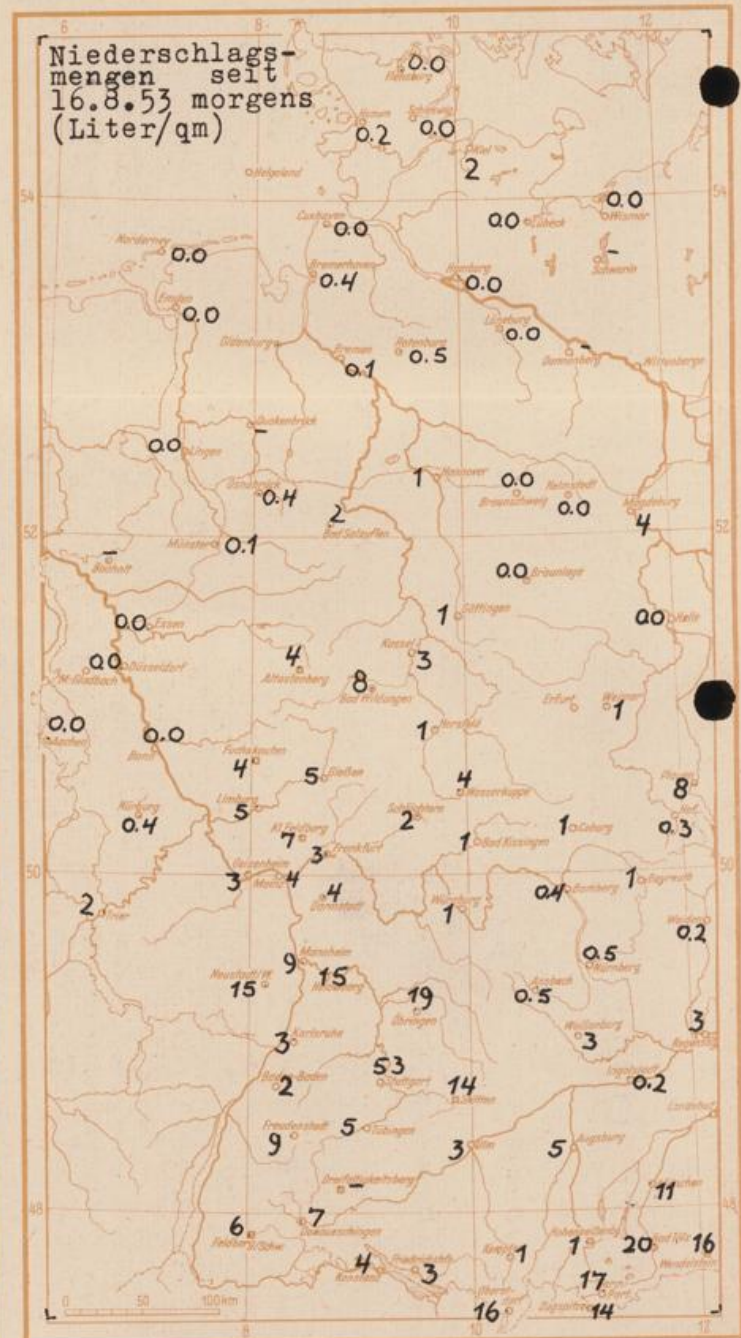
Wettermeldungen von heute morgen 7h

Station	Höhe NN	Wetter	Wind km/h	7 Uhr	Temperatur °C			Niederschlag in 24 Stdn. mm	Schneehöhe cm
					höchste gestern	Tiefstwert in 2m Höhe	am Boden		
Frankfurt-Stadt	103	heiter	still	12	22	11	10	3	-
Flughafen Rhein-Main	110	n.Nebel	still	9	21	7	6	3	-
Darmstadt-Bismarckturm	265	heiter	still	12	21	11	8	4	-
Mannheim	97	Nebel	still	11	23	11	9	9	-
Mainz	131	heiter	still	10	22	9	7	4	-
Geisenheim	109	heiter	SW 4	12	22	9	7	3	-
Limburg/Lahn	130	Nebel	still	8	21	7	6	5	-
Giessen	185	Nebel	still	9	21	8	8	5	-
Schlüchtern	204	Nebel	N 4	10	26	10	9	2	-
Bad Hersfeld	216	Nebel	SW 2	9	27	8	7	1	-
Bad Wildungen	280	heiter	still	9	24	8	7	8	-
Kassel	198	Nebel	S 7	12	24	10	7	3	-
Kleiner Feldberg Ts.	807	heiter	still	11	16	8	3	7	-
Wasserkuppe Rhön	921	wolkenlos	N 11	9	20	7	6	4	-
Karlsruhe	115	heiter	still	13	23	13	11	3	-

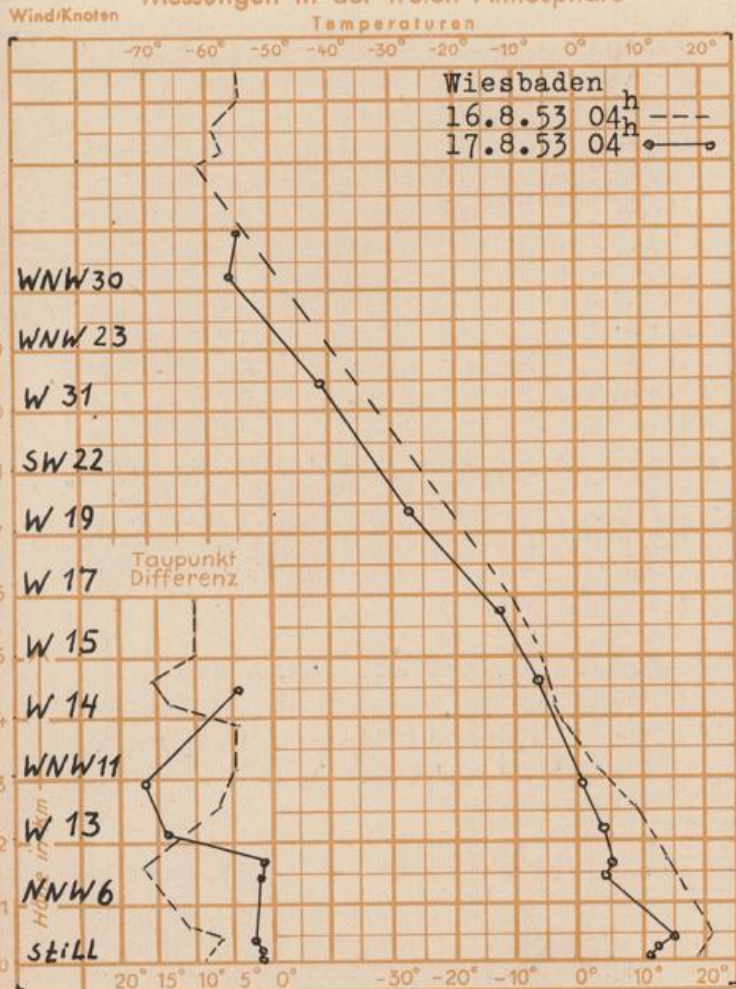
Luftdruck 7h	Höhe	mm	auf Meereshöhe umgerechnet mm	mb
Frankfurt/M.	109	758.1	768.0	1023.9
Giessen	193	750.7	768.4	1024.4
Karlsruhell6	757.3	767.9	1023.8	

Erdbodentemperaturen Frankfurt/M. 7 Uhr

10 cm Tiefe	17.0 °C	-	20 cm Tiefe	19.0 °C
50 cm Tiefe	21.9 °C	-	100 cm Tiefe	20.0 °C
Temperaturtagesmittel in Frankfurt/M. gestern	18.1 °C			
Mittelwert d. Jahre 1851-1930	18.4 °C			
Sonnenscheindauer gestern in Frankfurt/M.	1.5 Std.			
in Giessen	3.3 Std.	-	in Kassel	6.1 Std.
			auf den Kleinen Feldberg Ts.	0.7 Std.



Messungen in der freien Atmosphäre



Auskünfte und Beratungen durch das Wetteramt in Frankfurt (Feldbergstr. 47, Tel. 72044, 72045),
 durch Vermittlung der Wetterstationen Darmstadt-Bismarckturm (Tel. 748), Geisenheim (Tel. Rudesheim 639), Giessen (Tel. 2119),
 Limburg (Tel. 847), Schlüchtern (Tel. 224), Kassel-Wilhelmshöhe (Tel. 3540, 5040), Bad Wildungen (Tel. 258), Bad Hersfeld (Tel. 884).