

Wetterkarte

des Deutschen Wetterdienstes Wetteramt Frankfurt

Bei unregelmäßiger Lieferung sind Beschwerden immer an das Zustellpostamt zu richten

Verlagsort: Frankfurt/Main

Feldbergstr. 47, Telefon 720 44/45

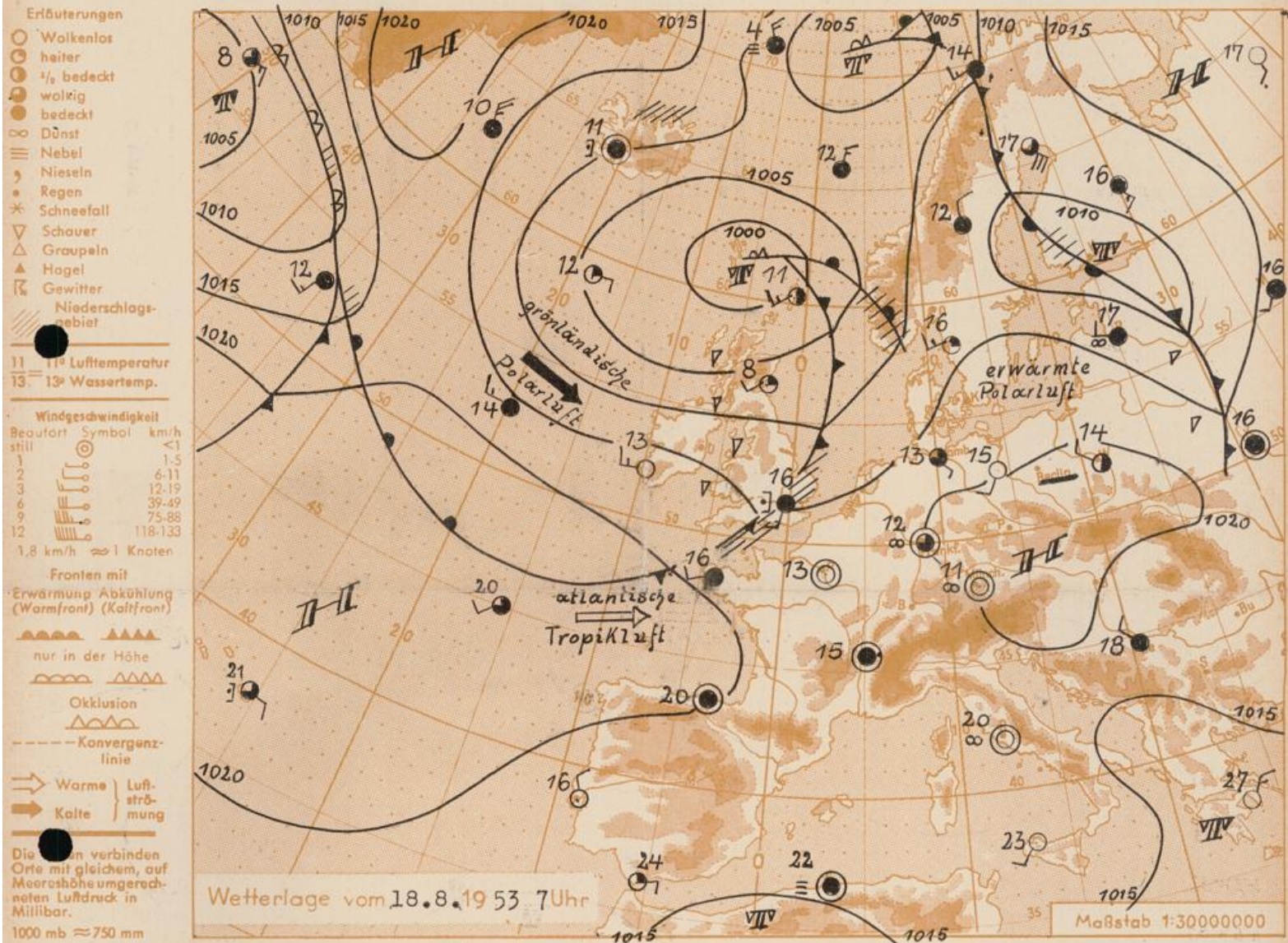
Erscheint täglich, Postbezug monatlich 2,- DM

Postcheckkonto: Frankfurt/M. 8848

Jahrgang 1953

D i e n s t a g , den 18. August 1953

Nummer 230



Die Kaltfront des gestern über Irland und heute nördlich von Schottland gelegenen Tiefdruckgebietes hat jetzt den Ärmelkanal erreicht. Die nur schwach ausgebildete Front wird in der kommenden Nacht und morgen früh über das Bundesgebiet hinwegziehen. Der nachfolgende Luftdruckanstieg führt erneut zum Aufbau eines Zwischenhochs.

Vorhersage für Hessen und Nordbaden, gültig bis 19. August 1953, abends:

Heute Nachmittag heiter bis wolkig und trocken. In der kommenden Nacht und morgen früh Durchzug eines nur schwach entwickelten Schlechtwettergebietes, im Laufe des Mittwoch wieder einsetzende Aufheiterung. Tageshöchsttemperaturen morgen 20 bis 22 Grad. Schwacher Westwind.

Weitere Aussichten: Am Donnerstag überwiegend freundlich, aber nicht ganz störungsfrei.

Dr. Chr.

Sonnenaufgang am 19. in Frankfurt/Main
Mondaufgang (2 Tage nach I. Viertel)

0519 Uhr, Untergang 1937 Uhr MEZ
1607 Uhr, Untergang 2328 Uhr MEZ

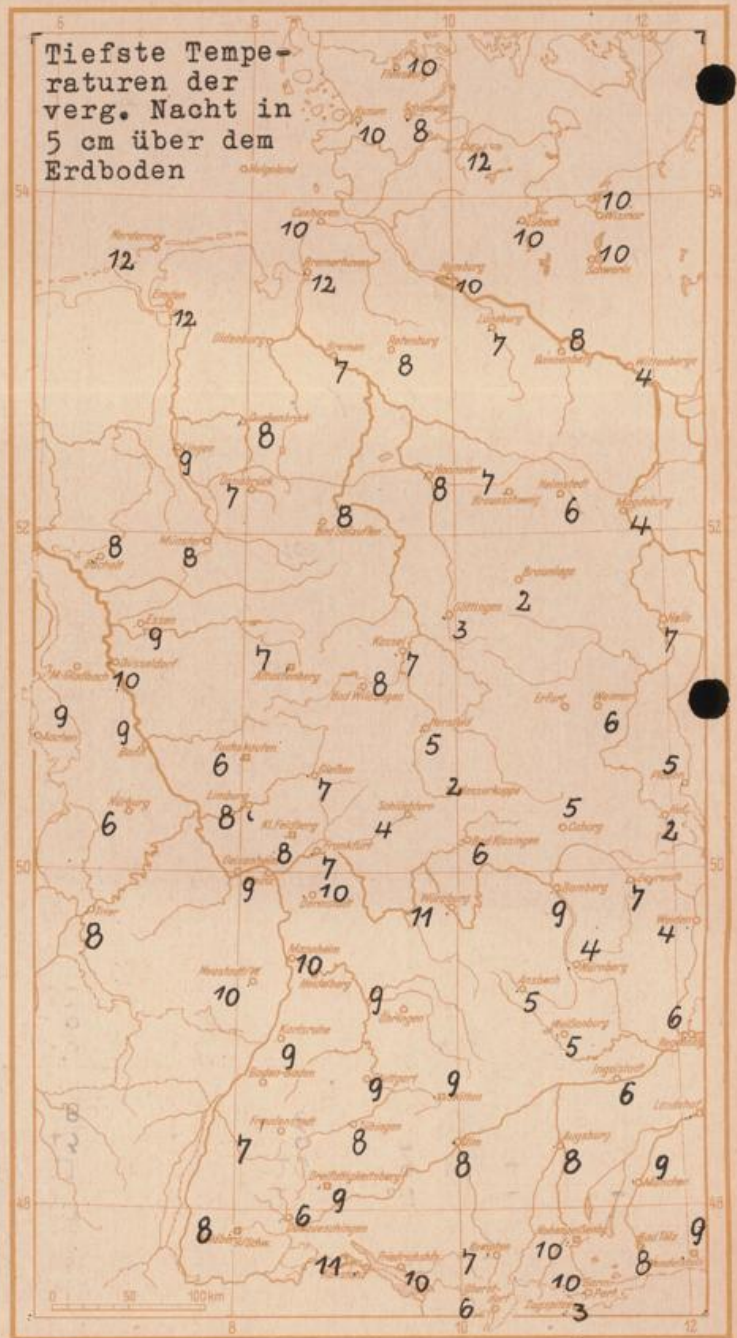
Wettermeldungen von heute morgen 7^h

Station	Höhe NN	Wetter	Wind km/h	7 Uhr	Temperatur °C			Niederschlag in 24 Stdn. mm	Schneehöhe cm
					höchste gestern	Tiefwert in 2m Höhe	Tiefwert der Nacht am Boden		
Frankfurt-Stadt	103	wolkig	still	12	24	11	9	-	-
Flughafen Rhein-Main	110	wolkig	still	11	23	9	7	-	-
Darmstadt-Bismarckturm	265	wolkig	SE 16	14	23	14	10	-	-
Mannheim	97	heiter	NW 4	12	23	12	10	-	-
Mainz	131	wolkig	still	11	24	10	9	-	-
Geisenheim	109	wolkig	SW 5	13	23	9	7	-	-
Limburg/Lahn.	130	Nebel	still	8	24	8	6	-	-
Giessen	185	wolkig	still	9	24	9	7	-	-
Schlüchtern	204	wolkig	still	8	22	5	4	-	-
Bad Hersfeld	216	wolkig	still	6	23	6	5	-	-
Bad Wildungen	280	wolkig	still	11	21	9	8	-	-
Kassel	198	wolkig	still	11	21	10	7	-	-
Kleiner Feldberg Ts.	807	heiter	SE 14	12	17	12	8	-	-
Wasserkuppe Rhön	921	heiter	SSW 11	10	16	9	2	-	-
Karlsruhe	115	heiter	still	12	25	11	9	-	-

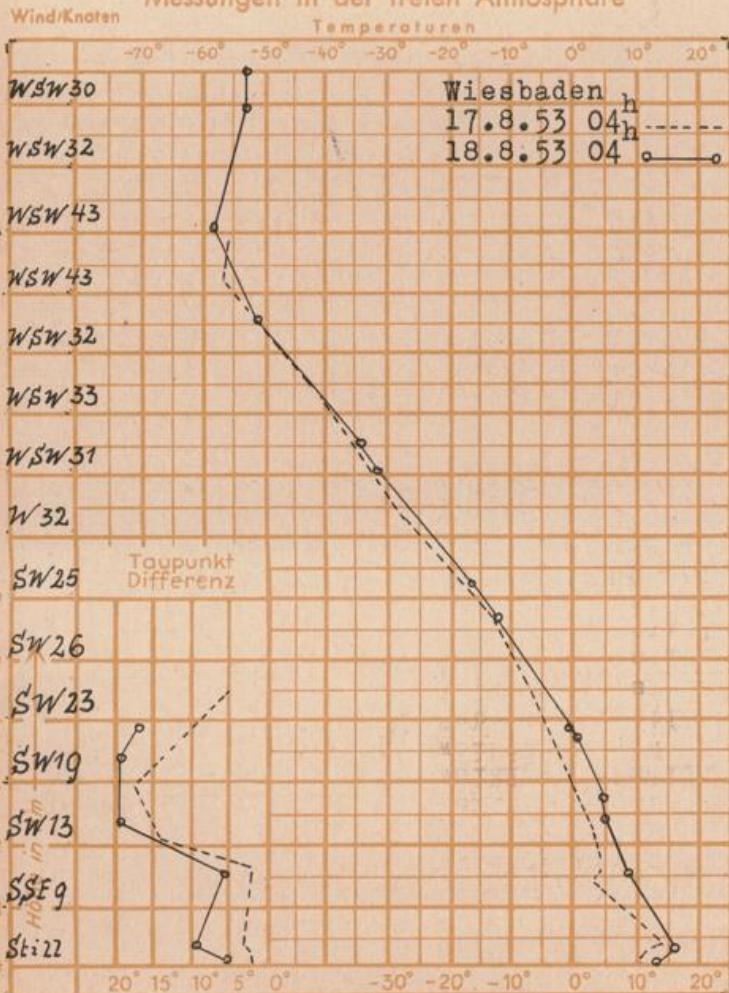
Luftdruck 7 ^h	Höhe	mm	auf Meereshöhe umgerechnet mb	
Frankfurt/M.	109	754.8	764.7	1019.5
Giessen	193	746.9	764.4	1019.1
Karlsruhe	116	754.0	764.5	1019.3

Erdbodentemperaturen Frankfurt/M. 7 Uhr

10 cm Tiefe	17.2 °C	-	20 cm Tiefe	18.8 °C	
50 cm Tiefe	21.0 °C	-	100 cm Tiefe	19.8 °C	
Temperaturtagesmittel in Frankfurt/M. gestern				16.4 °C	
Mittelwert d. Jahre 1851 - 1930				18.2 °C	
Sonnenscheindauer gestern in Frankfurt/M.				11.0 Std.	
in Giessen		11.1 Std.	in Kassel		9.7 Std.
auf den Kleinen Feldberg Ts.				12.2 Std.	



Messungen in der freien Atmosphäre



Auskünfte und Beratungen durch das Wetteramt in Frankfurt (Feldbergstr. 47, Tel. 72044, 72045), durch Vermittlung der Wetterstationen Darmstadt-Bismarckturm (Tel. 748), Geisenheim (Tel. Rüdeshcim 639), Giessen (Tel. 2119), Limburg (Tel. 847), Schlüchtern (Tel. 224), Kassel-Wilhelmshöhe (Tel. 3540, 5040), Bad Wildungen (Tel. 258), Bad Hersfeld (Tel. 388).