

# Wetterkarte

des Deutschen Wetterdienstes Wetteramt Frankfurt

Bei unregelmäßiger Lieferung sind Beschwerden immer an das Zustellpostamt zu richten

Verlagsort: Frankfurt/Main

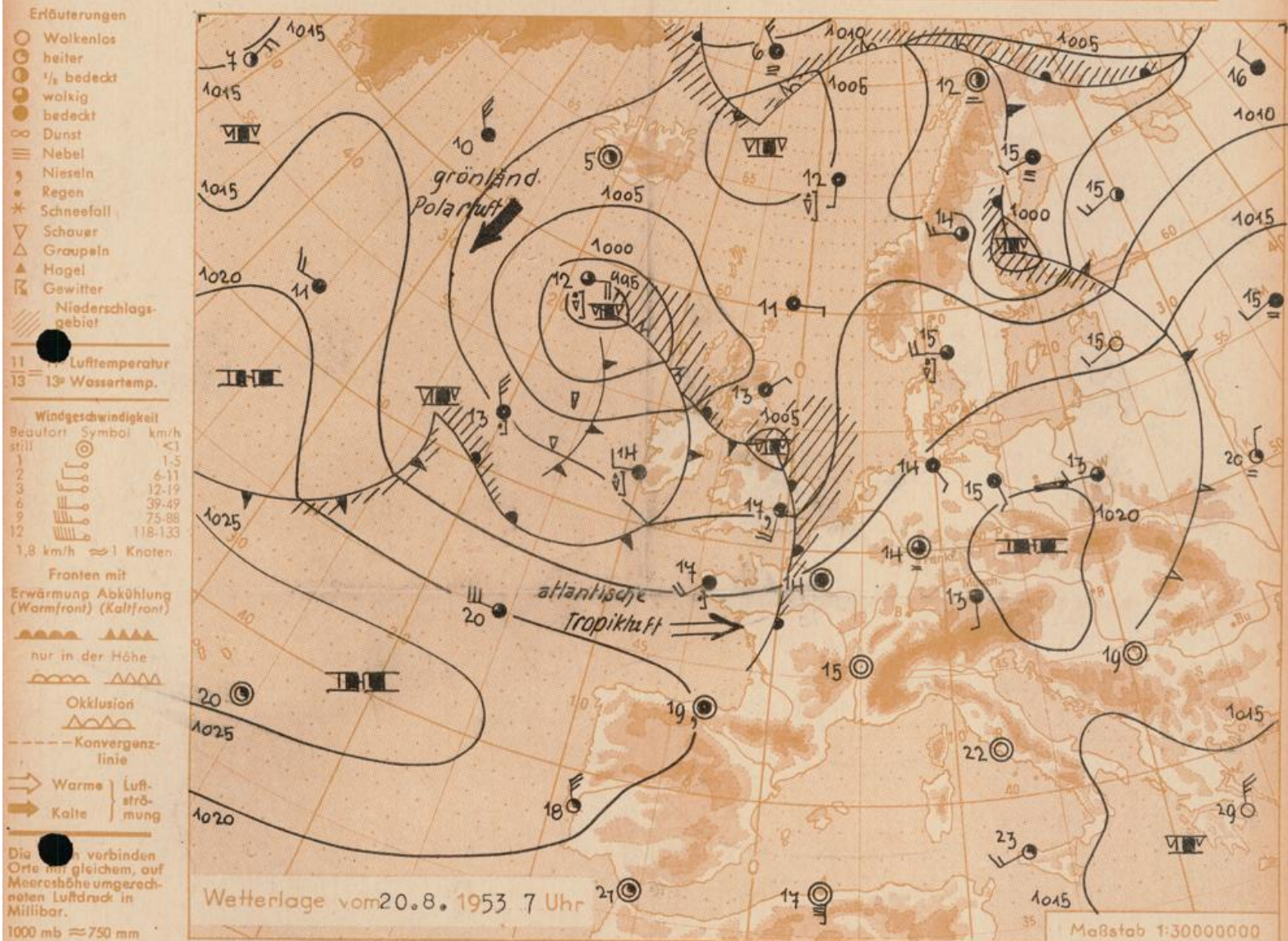
Erscheint täglich, Postbezug monatlich 2,- DM

Feldbergstr. 47, Telefon 720 44/45

Postscheckkonto: Frankfurt/M. 8848

Jahrgang 1953

Donnerstag, den 20. August 1953 Nummer 232



Dem nach Osten abziehenden Zwischenhoch folgen in der starken westlichen Höhenströmung schwach ausgeprägte Randstörungen des atlantischen Tiefs. Die erste, zur Zeit über England liegende, überquert bereits heute Nachmittag und in der kommenden Nacht die Nordsee. Ihre Kaltfront wird am Freitag auch nach Süddeutschland vordringen. Im weiteren Verlauf werden neue Randstörungen die Witterung leicht unbeständig gestalten.

Vorhersage für Hessen und Nordbaden, gültig bis 21. August 1953, abends:

Wechselnd, zeitweise stärker bewölkt, strichweise Regenfälle, besonders in Nordhessen. Höchsttemperaturen morgen zwischen 20 und 25 Grad. Mässige Winde aus Südwest bis West.

Weitere Aussichten: Am Samstag wechselhaft, in Südhessen und Nordbaden vielfach freundlich. Etwas kühler.

Schi.

Sonnenaufgang am 21. in Frankfurt/Main  
Mondaufgang (3 Tage vor Vollmond)

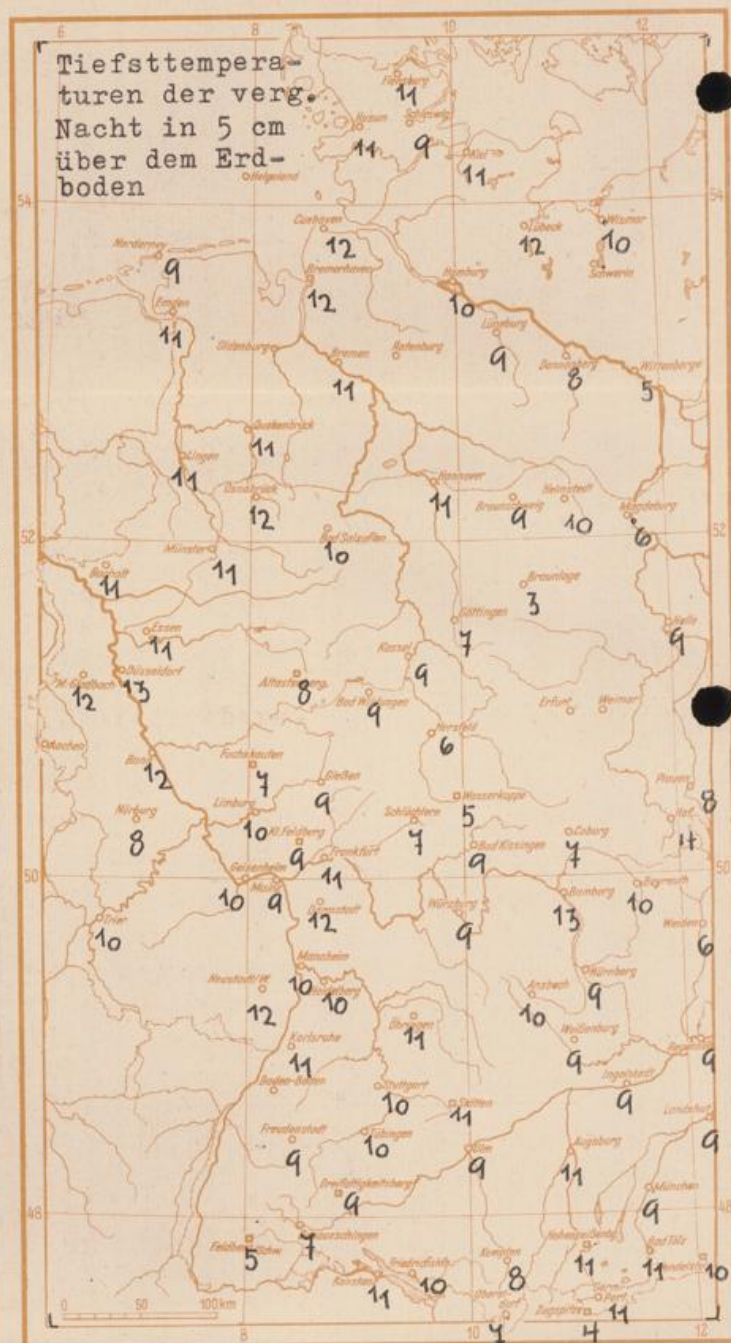
0522 Uhr, Untergang 1933 Uhr MEZ  
1745 Uhr, Untergang 0033 Uhr MEZ

## Wettermeldungen von heute morgen 7h

Station	Höhe NN	Wetter	Wind km/h	Temperatur °C				Niederschlag in 24 Stdn. mm	Schneehöhe cm
				7 Uhr	höchste gestern	Tiefstwert der Nacht in 2m Höhe	am Boden		
Frankfurt-Stadt	103	wolkig	still	14	26	12	11	-	-
Flughafen Rhein-Main	110	wolkig	still	12	25	9	9	-	-
Darmstadt-Bismarckturn	265	wolkig	SSW 7	17	25	16	12	-	-
Mannheim	97	wolkig	E 2	14	26	13	10	-	-
Mainz	131	wolkig	still	13	25	12	9	-	-
Geisenheim	109	wolkig	still	14	25	11	10	-	-
Limburg/Lahn	130	wolkig	still	11	26	10	10	-	-
Giessen	185	wolkig	still	11	25	11	9	-	-
Schlüchtern	204	heiter	still	10	24	7	7	-	-
Bad Hersfeld	216	wolkig	SSW 4	9	24	8	6	-	-
Bad Wildungen	280	wolkig	still	11	23	10	9	-	-
Kassel	198	bedeckt	still	13	22	12	9	-	-
Kleiner Feldberg Ts.	807	wolkig	SE 11	15	19	14	9	-	-
Wasserkuppe Rhön	921	heiter	SSW 18	13	17	11	5	-	-
Karlsruhe	115	heiter	still	14	28	13	11	-	-

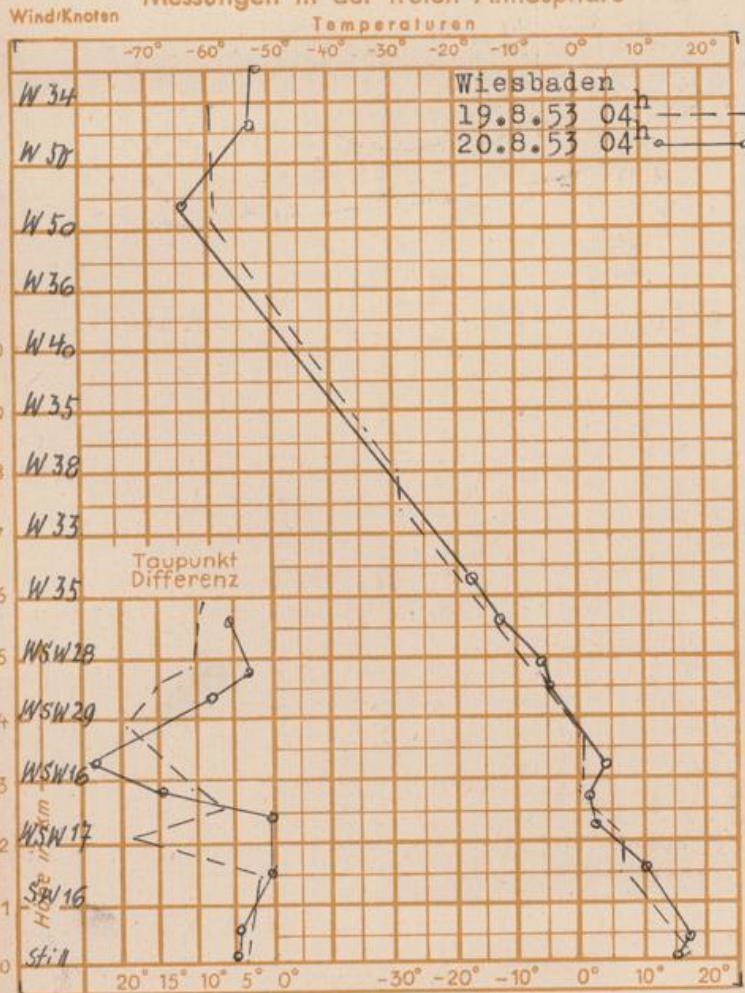
Luftdruck 7h	Höhe	mm	auf Meereshöhe umgerechnet mb	
Frankfurt/M.	109	753.4	763.2	1017.5
Giessen	193	745.3	762.7	1016.8
Karlsruhe	116	753.0	763.4	1017.8

Erdbodentemperaturen Frankfurt/M. 7 Uhr			
10 cm Tiefe	19.2 °C	-	20 cm Tiefe 20.6 °C
50 cm Tiefe	21.5 °C	-	100 cm Tiefe 19.4 °C
Temperaturtagesmittel in Frankfurt/M. gestern		19.0 °C	
Mittelwert d. Jahre 1851-1930		18.2 °C	
Sonnenscheindauer gestern in Frankfurt/M.		12.7 Std.	
in Giessen	12.7 Std.	-	in Kassel 7.3 Std.
auf den Kleinen Feldberg Ts.		10.6 Std.	



Corr.: zur Niederschlagskarte gestern: lies seit 18.8.53

### Messungen in der freien Atmosphäre



Auskünfte und Beratungen durch das Wetteramt in Frankfurt (Feldbergstr. 47, Tel. 72044, 72045), durch Vermittlung der Wetterstationen Darmstadt-Bismarckturn (Tel. 748), Geisenheim (Tel. Rüdeshelm 639), Giessen (Tel. 2119), Kassel (Tel. 247), Schlüchtern (Tel. 224), Kassel/Wilhelmshöhe (Tel. 3540, 5040), Bad Wildungen (Tel. 2581), Bad Hersfeld (Tel. 386).