

Wetterkarte

des Deutschen Wetterdienstes Wetteramt Frankfurt

Bei unregelmäßiger Lieferung sind Beschwerden immer an das Zustellpostamt zu richten

Verlagsort: Frankfurt/Main

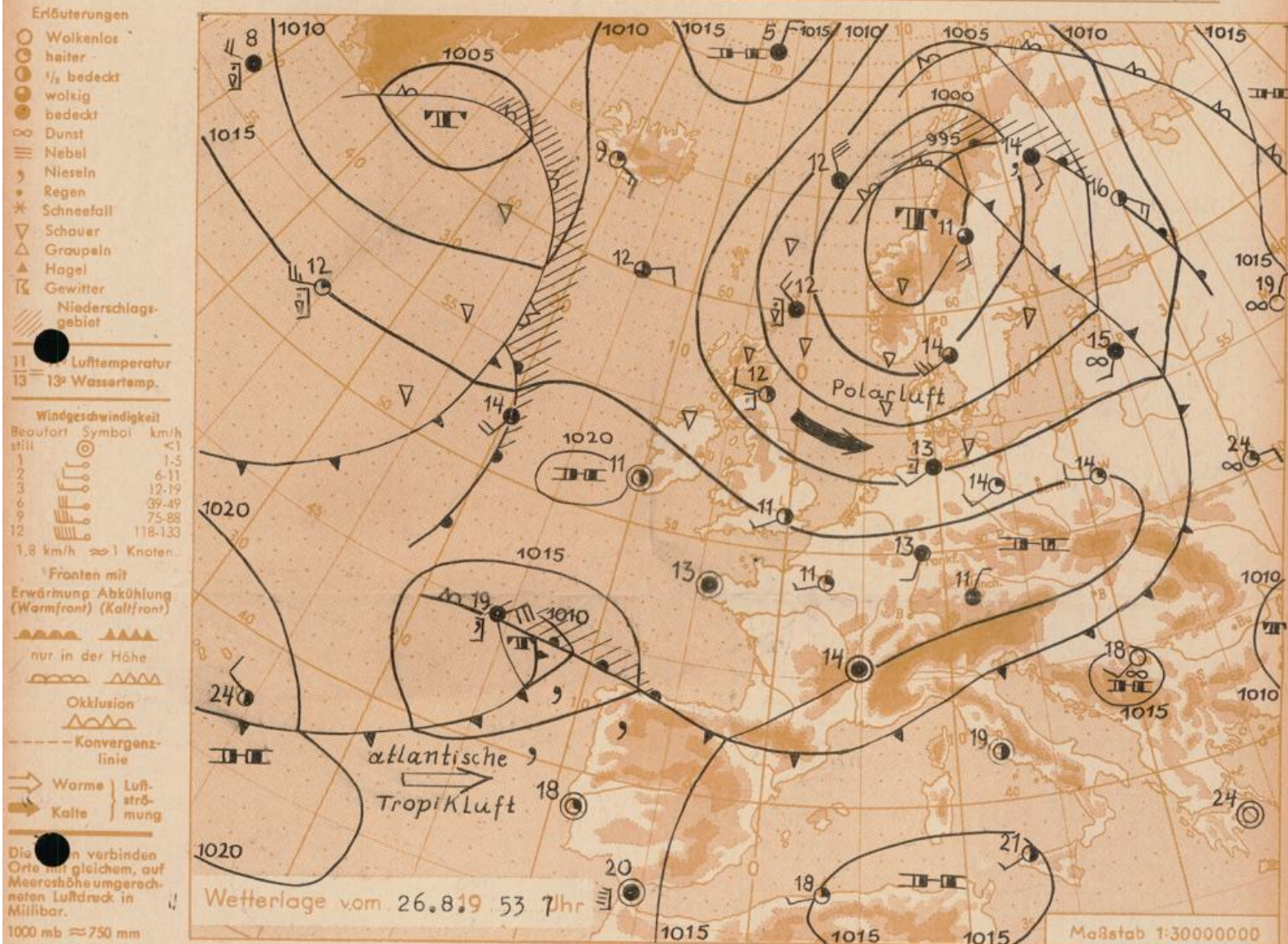
Erscheint täglich, Postbezug monatlich 2,- DM

Feldbergstr. 47, Telefon 720 44/45

Postscheckkonto: Frankfurt/M. 8848

Jahrgang 1953

Mittwoch, den 26. August 1953 Nummer 238



Das skandinavische Tief wandert mit seinem Zentrum nur langsam nordwärts. Seinen wetterbestimmenden Einfluss hat es bis jetzt noch in fast ganz Deutschland aufrechterhalten, so dass die erwartete Besserung erst mit dem weiteren Anstieg des Luftdruckes und der damit verbundenen Drosselung des Kaltluftnachschiebs eintreten wird.

Die über der Biskaya gelegene Störungszone zieht nach Oberitalien weiter und dürfte für unseren Raum keine Bedeutung erlangen.

Vorhersage für Hessen und Nordbaden, gültig bis 27. August 1953, abends:

Wolkig, später zeitweise auch aufheiternd. Noch nicht überall niederschlagsfrei. Nur mässig warm. Höchsttemperaturen 20 bis 22 Grad. Wind zunächst um Südwest, morgen wechselnder Richtung.

Weitere Aussichten: Am Freitag trocken und etwas wärmer.

He.

Sonnenaufgang am 27. in Frankfurt/Main
Mondaufgang (3 Tage nach Vollmond)

0531 Uhr, Untergang 1921 Uhr MEZ
2002 Uhr, Untergang 0909 Uhr MEZ

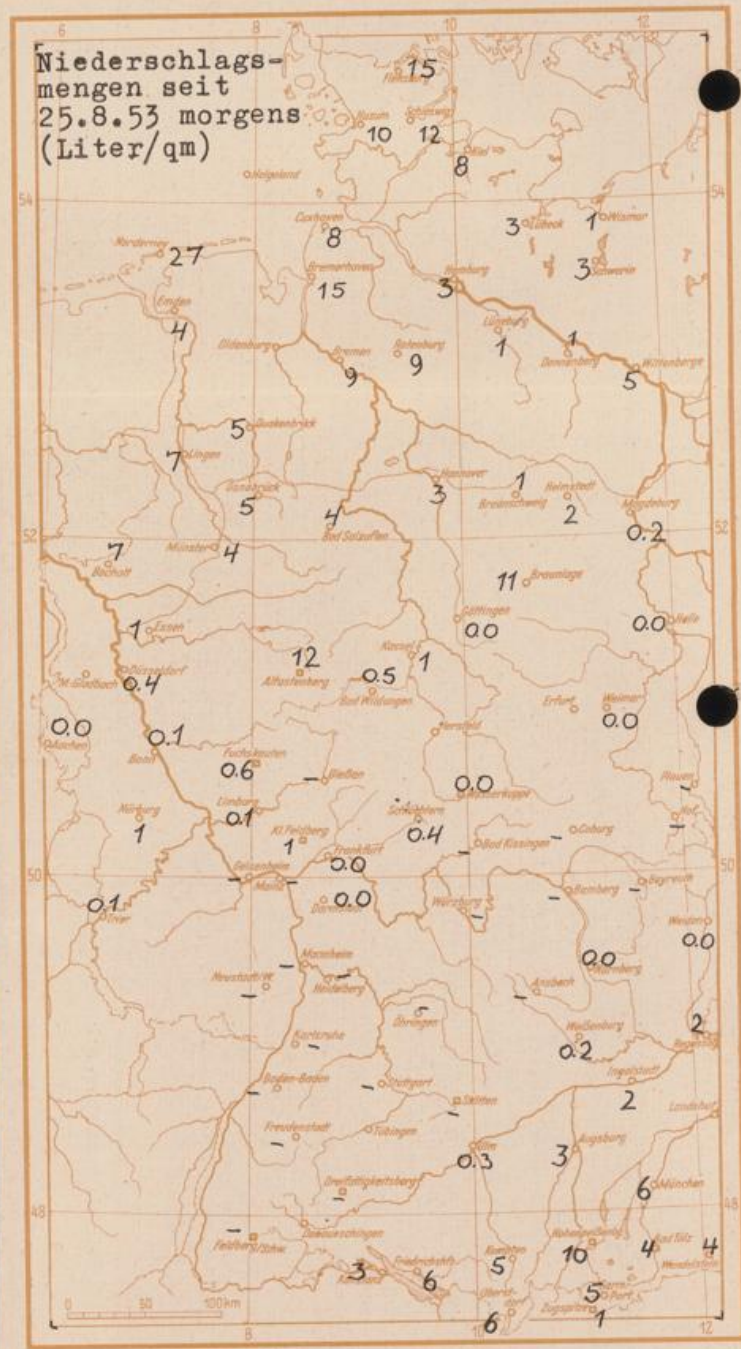
Wettermeldungen von heute morgen 7h

Station	Höhe NN	Wetter	Wind km/h	7 Uhr	Temperatur °C			Niederschlag in 24 Std. mm	Schneehöhe cm
					höchste gestern	Tiefwert der Nacht in 2 m Höhe	am Boden		
Frankfurt-Stadt	103	wolkg	SW 7	13	20	13	11	0.0	-
Flughafen Rhein-Main	110	wolkg	SW 13	13	20	12	10	-	-
Darmstadt-Bismarckturn	265	wolkg	SW 14	13	18	13	11	0.0	-
Mannheim	97	wolkg	SSE 2	14	21	12	9	-	-
Mainz	131	wolkg	WSW 4	13	19	12	10	-	-
Geisenheim	109	bedeckt	still	14	20	12	12	-	-
Limburg/Lohn	130	wolkg	still	13	19	12	9	0.1	-
Giessen	185	heiter	SSE 7	13	20	12	11	-	-
Schlüchtern	204	wolkg	N 2	10	19	9	8	0.4	-
Bad Hersfeld	216	wolkg	S 2	12	19	10	8	0.2	-
Bad Wildungen	280	wolkg	W 4	13	17	11	10	0.5	-
Kassel	198	wolkg	S 2	13	17	13	10	1	-
Kleiner Feldberg Ts.	807	bedeckt	SW 9	9	14	8	7	2.5	-
Wasserkuppe Rhön	921	in Wolken	WSW 13	9	12	8	8	0.0	-
Karlsruhe	115	wolkg	SSW 4	14	23	12	10	-	-

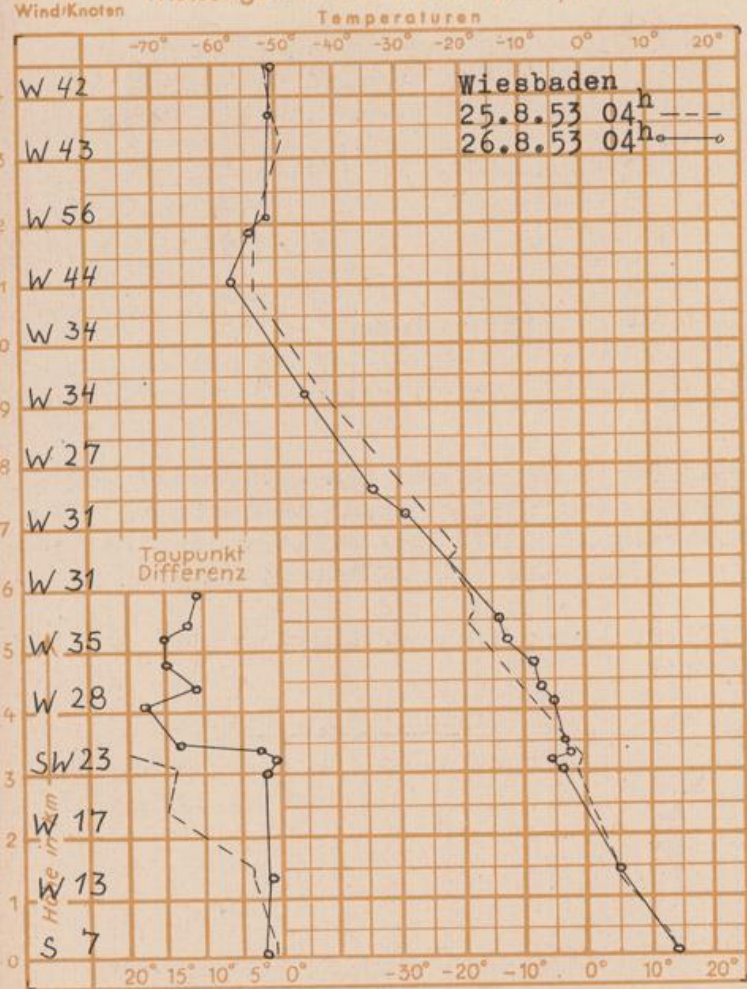
Luftdruck 7h	Höhe	mm	auf Meereshöhe umgerechnet	
			mm	mb
Frankfurt/M.	109	752.1	761.9	1015.8
Giessen	193	743.9	761.3	1015.0
Karlsruhe	116	751.9	762.3	1016.3

Erdbodentemperaturen Frankfurt/M. 7 Uhr

10 cm Tiefe	16.6 °C	-	20 cm Tiefe	17.8 °C
50 cm Tiefe	19.0 °C	-	100 cm Tiefe	18.4 °C
Temperaturtagesmittel in Frankfurt/M. gestern				17.0 °C
Mittelwert d. Jahre 1851-1930				17.5 °C
Sonnenscheindauer gestern in Frankfurt/M.				5.7 Std.
in Giessen	5.3 Std.	-	in Kassel	4.7 Std.
auf den Kleinen Feldberg Ts.				4.0 Std.



Messungen in der freien Atmosphäre



Auskünfte und Beratungen durch das Wetteramt in Frankfurt (Feldbergstr. 47, Tel. 72044, 72045), durch Vermittlung der Wetterstationen Darmstadt-Bismarckturn (Tel. 748), Geisenheim (Tel. Rüdesheim 639), Giessen (Tel. 2119), Bad Wildungen (Tel. 2540, 5040), Bad Wülfungen (Tel. 252), Bad Hersfeld (Tel. 288).