

# Wetterkarte

des Deutschen Wetterdienstes Wetteramt Frankfurt

Bei unregelmäßiger Lieferung sind Beschwerden immer an das Zustellpostamt zu richten

Verlagsort: Frankfurt/Main

Erscheint täglich, Postbezug monatlich 2,- DM

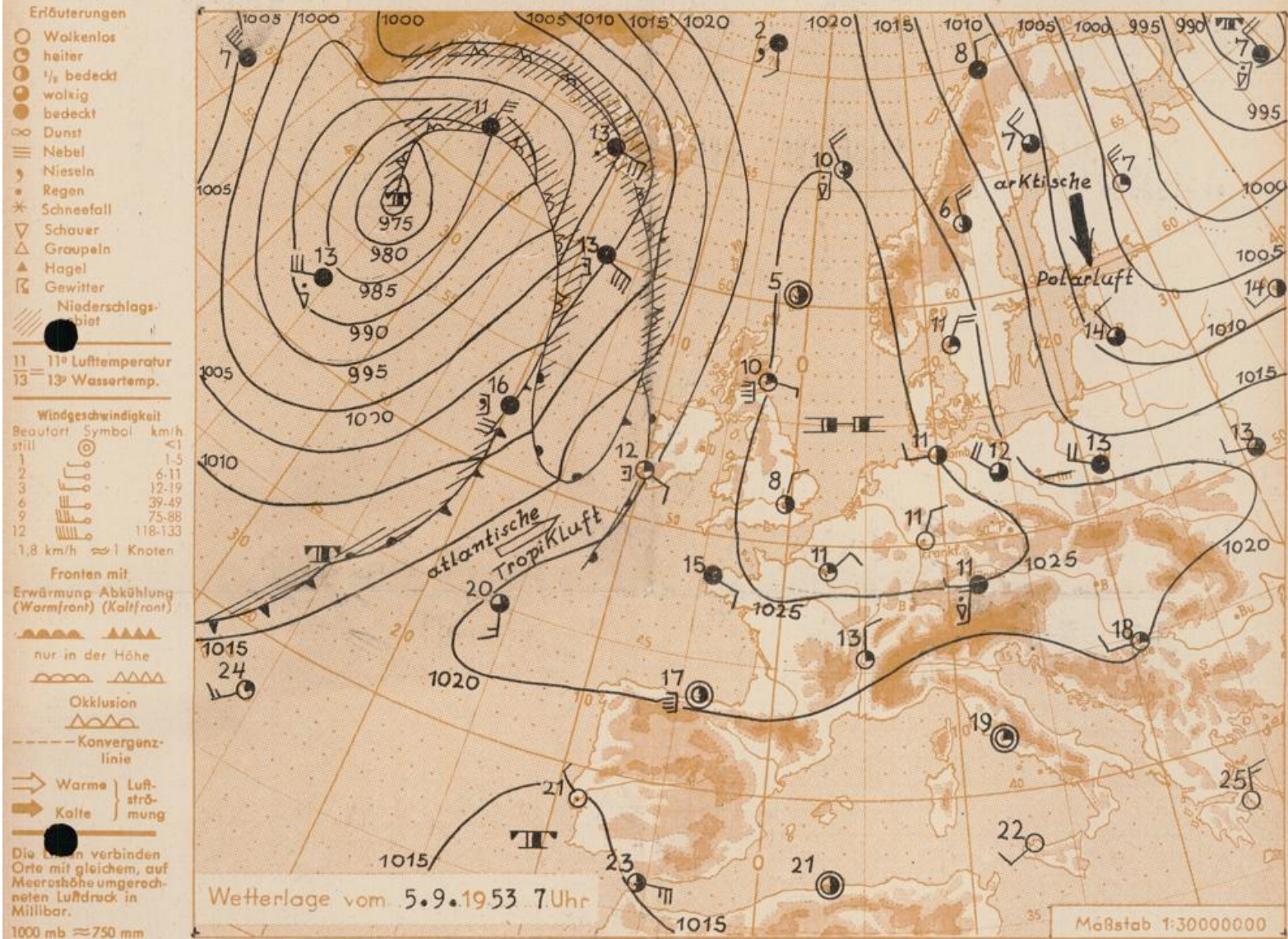
Feldbergstr. 47, Telefon 720 44/45

Postcheckkonto: Frankfurt/M. 88 48

Jahrgang 1953

Samstag, den 5. September 1953,

Nummer 248



Der Schwerpunkt des hohen Luftdruckes liegt heute über der Nordsee, an der Ostseite seines bis nach Grönland reichenden Ausläufers dringt dabei Kaltluft aus arktischen Breiten über Skandinavien nach Russland.

Der Fortbestand der Hochdrucklage ist bei weiterer Verstärkung gesichert, da die atlantischen Störungen nach Norden abgedrängt werden. Die trockene und freundliche Witterung bleibt erhalten, die Erwärmung schreitet jedoch nur langsam fort.

Vorhersage für Hessen und Nordbaden, gültig bis 7. September 1953, früh:

Trocken, vorherrschend sonnig, aber nur mässig warm. Mittagstemperaturen 20 bis 23 Grad. Nachts klar und ziemlich frisch. Wind aus Nord bis Ost.

Weitere Aussichten: Weiterhin trocken, zögernde Erwärmung.

H.G.M.

Sonnenaufgang am 6. in Frankfurt/Main  
Mondaufgang (2 Tage vor Neumond)

0546 Uhr, Untergang 1900 Uhr MEZ  
0344 Uhr, Untergang 1807 Uhr MEZ

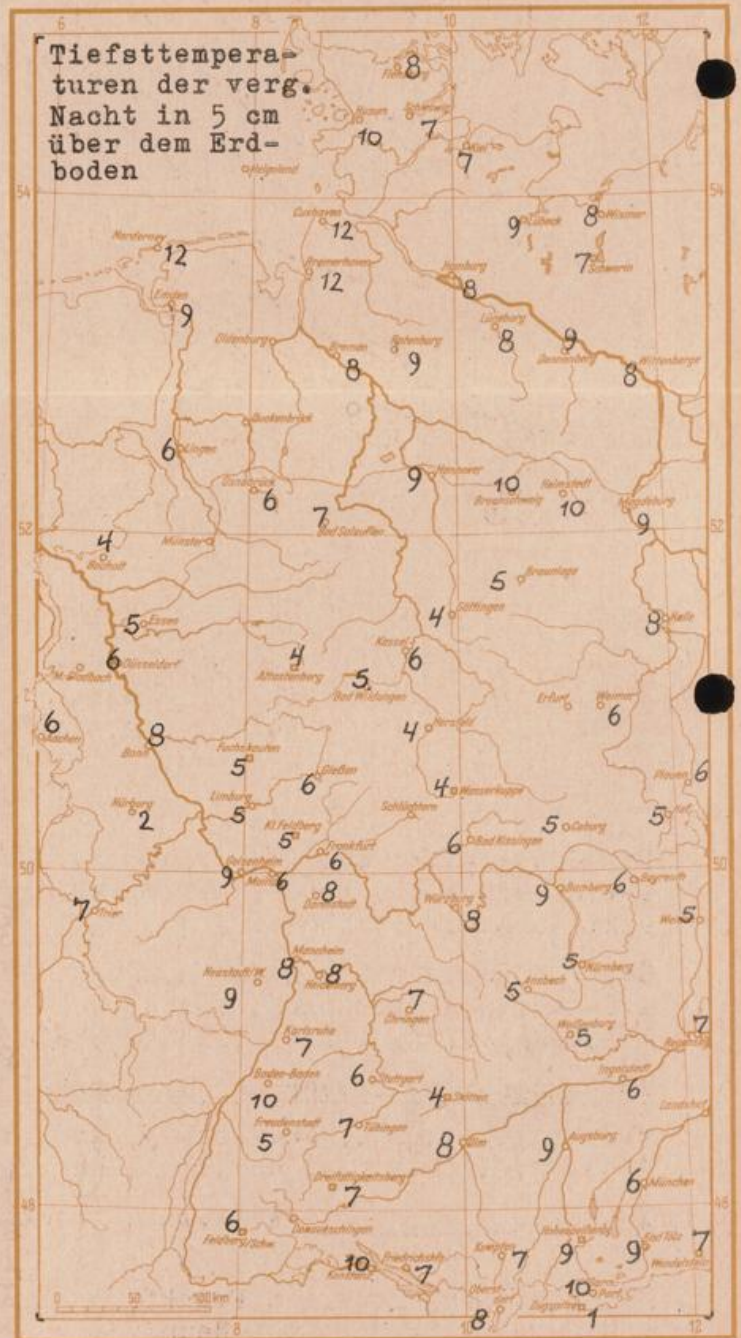
## Wettermeldungen von heute morgen 7h

Station	Höhe NN	Wetter	Wind km/h	Temperatur °C			Nieder- schlag in 24 Stdn. mm	Schneehöhe cm	
				7 Uhr	höchste gestern	Tiefwert der Nacht in 2m Höhe am Boden			
Frankfurt-Stadt	103	wolkenlos	NNE 11	11	22	11	9	0.0	-
Flughafen Rhein-Main	110	heiter	NNE 7	11	22	9	6	-	-
Darmstadt-Bismarckturm	265	heiter	ENE 18	10	21	10	8	-	-
Mannheim	97	heiter	N 7	11	22	11	8	-	-
Mainz	131	wolkenlos	NNW 4	11	22	11	6	0.0	-
Geisenheim	109	wolkenlos	still	13	23	10	9	-	-
Limburg/Lahn	130	wolkig	still	7	22	7	5	-	-
Giessen	185	wolkenlos	still	8	20	7	6	-	-
Trier	265	wolkenlos	NE 13	9	21	8	7	0.3	-
Bad Hersfeld	216	Nebel	still	6	19	5	4	-	-
Bad Wildungen	280	wolkig	still	8	18	7	5	-	-
Kassel	198	wolkig	SE 4	12	18	10	6	-	-
Kleiner Feldberg Ts.	807	wolkenlos	NNE 18	7	15	7	5	-	-
Wasserkuppe Rhön	921	Nebeltr.	N 13	6	14	6	4	-	-
Karlsruhe	115	heiter	still	10	23	10	7	-	-

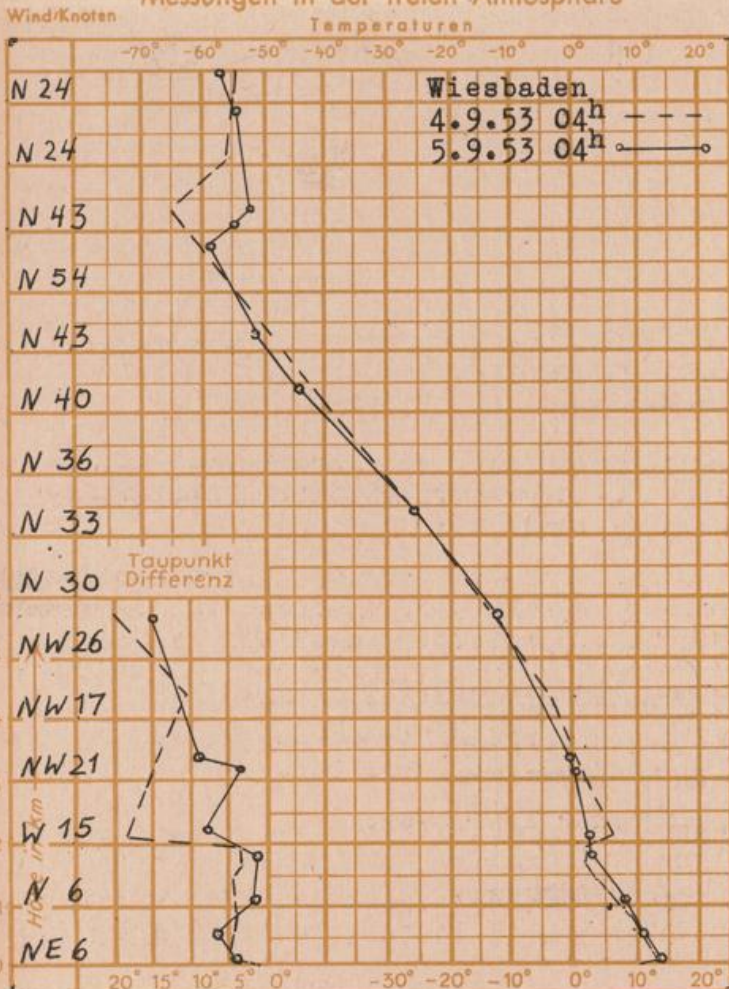
Luftdruck 7h	Höhe	mm	auf Meereshöhe umgerechnet mm	mb
Frankfurt/M.	109	760.2	770.2	1026.9
Giessen	193	753.0	770.9	1027.8
Karlsruhe	116	759.1	769.8	1026.3

Erdbodentemperaturen Frankfurt/M. 7 Uhr

10 cm Tiefe	18.8 °C	-	20 cm Tiefe	20.4 °C	
50 cm Tiefe	21.2 °C	-	100 cm Tiefe	19.0 °C	
Temperaturtagesmittel in Frankfurt/M. gestern					16.9 °C
Mittelwert d. Jahre 1851-1930					16.6 °C
Sonnenscheindauer gestern in Frankfurt/M.					8.1 Std.
in Giessen					7.3 Std.
in Kassel					6.3 Std.
auf den Kleinen Feldberg Ts.					8.1 Std.



### Messungen in der freien Atmosphäre



Auskünfte und eraterungen durch das Wetteramt in Frankfurt (Feldbergstr. 47, Tel. 72044, 72045), durch Vermittlung der Wetterstationen Darmstadt-Bismarckturm (Tel. 748), Geisenheim (Tel. Rudesheim 639), Giessen (Tel. 2119), Limburg (Tel. 847) Schlüchtern (Tel. 224) Kassel-Wilhelmshöhe (Tel. 3540 5040), Bad Wildungen (Tel. 258) Bad Hersfeld (Tel. 388)