

Wetterkarte

des Deutschen Wetterdienstes Wetteramt Frankfurt

Bei unregelmäßiger Lieferung sind Beschwerden immer an das Zustellpostamt zu richten

Verlagsort: Frankfurt/Main

Erscheint täglich, Postbezug monatlich 2,- DM

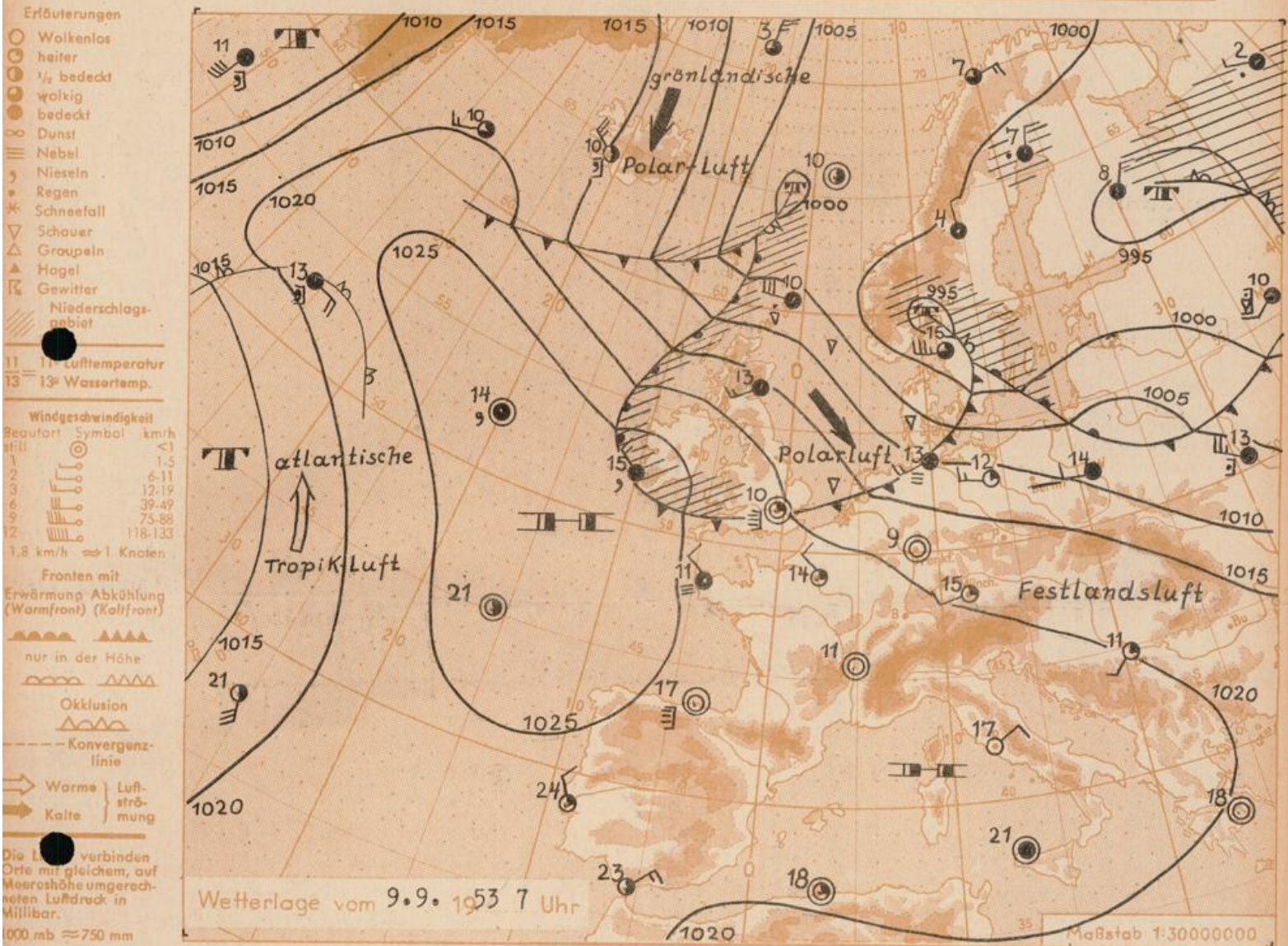
Feldbergstr. 47, Telefon 72044/45

Postcheckkonto: Frankfurt/M. 8848

Jahrgang 1953

Mittwoch, den 9. September 1953

Nummer 252



Anhaltender starker Luftdruckfall hat das festländische Hochdruckgebiet rasch abgebaut. Der Schwerpunkt des hohen Luftdruckes befindet sich jetzt im Seegebiet westlich Irland. Tiefdruckstörungen ziehen auf der Nordseite des Hochdruckgebietes vom Nordatlantik über Südschweden südostwärts und werden in zunehmendem Maße das Wetter Mitteleuropas bestimmen. Kühlere Meeresluft aus polaren Breiten wird morgen aus Nordwesten bis nach Süddeutschland vordringen. Ihre Wetterwirksamkeit wird jedoch von Norden nach Süden stark abnehmen.

Vorhersage für Hessen und Nordbaden, gültig bis 10. September 1953, abends:

Nach Bewölkungsaufzug im Laufe der Nacht am Donnerstag wechselnde Bewölkung. Vereinzelt etwas Regen, besonders in Nordhessen. Tageshöchsttemperaturen 19 bis 22 Grad. Zeitweise auffrischende Winde aus West bis Nordwest.

Weitere Aussichten: Am Freitag wechselhaft, etwas kühler.

Dr. Schu.

Sonnenaufgang am 10. in Frankfurt/Main
Mondaufgang (2 Tage nach Neumond)

0552 Uhr, Untergang 1851 Uhr MEZ
0813 Uhr, Untergang 1902 Uhr MEZ

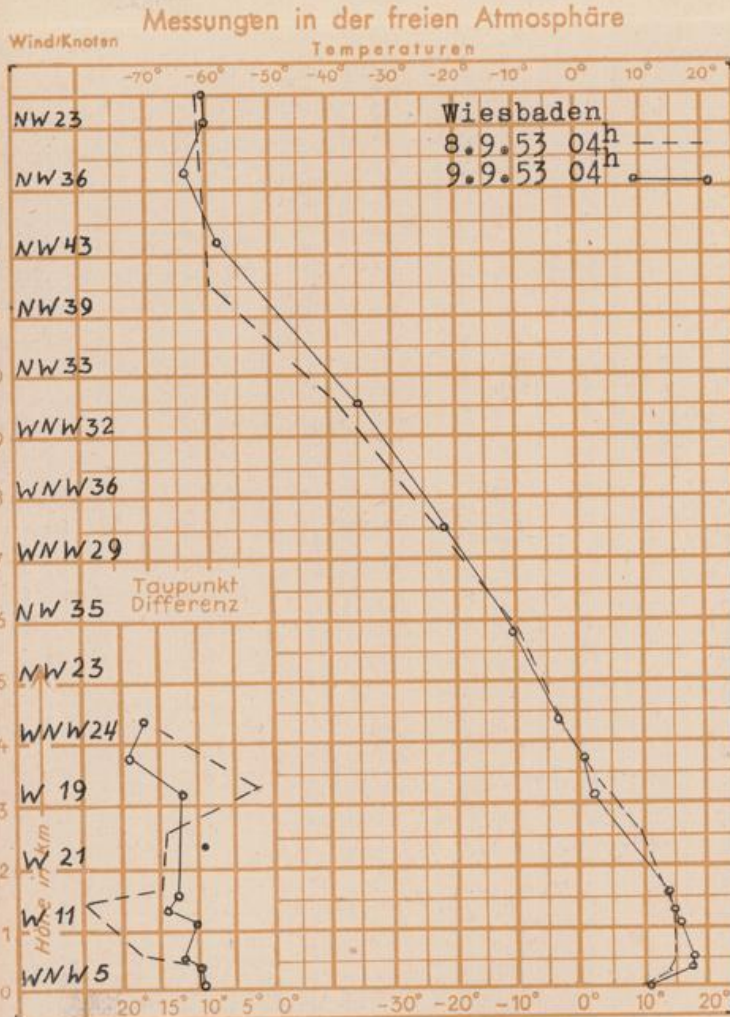
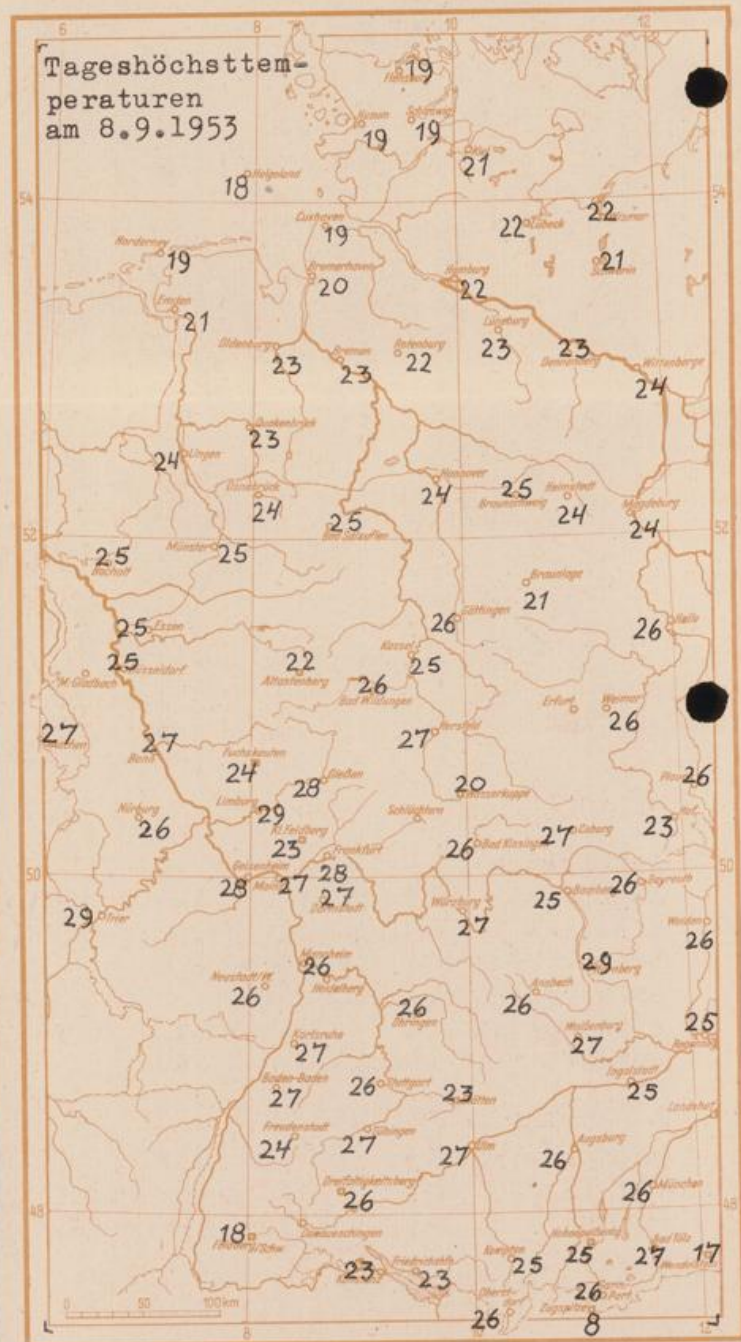
Wettermeldungen von heute morgen 7^h

Station	Höhe NN	Wetter	Wind km/h	Temperatur °C				Niederschlag in 24 Std. mm	Schneehöhe cm
				7 Uhr	höchste gestern	Tiefwert der Nacht in 2m Höhe	am Boden		
Frankfurt-Stadt	103	wolkenlos	still	9	28	9	7	-	-
Flughafen Rhein-Main	110	wolkenlos	still	6	27	5	4	-	-
Darmstadt-Bismarckturn	265	wolkenlos	SW 22	14	27	13	10	-	-
Mannheim	97	heiter	S 2	11	26	11	6	-	-
Mainz	131	wolkenlos	still	8	27	8	4	-	-
Geisenheim	109	wolkenlos	SW 8	12	28	9	7	-	-
Limburg/Lahn	130	heiter	still	6	29	5	3	-	-
Giessen	185	wolkenlos	still	8	28	7	6	-	-
Trier	265	wolkenlos	still	9	29	9	6	-	-
Bad Hersfeld	216	wolkenlos	still	5	27	5	3	-	-
Bad Wildungen	280	wolkenlos	still	9	26	8	6	-	-
Kassel	198	wolkenlos	still	9	25	9	5	-	-
Kleiner Feldberg Ts.	807	wolkenlos	WNW 23	13	23	12	10	-	-
Wasserkuppe Rhön	921	wolkenlos	W 13	13	20	12	9	-	-
Karlsruhe	115	wolkenlos	SW 9	14	27	12	9	-	-

Lufdruck 7h	Höhe	mm	auf Meereshöhe umgerechnet mm	
Frankfurt/M.	109	753.6	763.6	1018.0
Giessen	193	745.4	763.1	1017.3
Karlsruhe	116	753.4	763.9	1018.4

Erdbodentemperaturen Frankfurt/M. 7 Uhr

10 cm Tiefe	17.8 °C	-	20 cm Tiefe	19.6 °C
50 cm Tiefe	20.5 °C	-	100 cm Tiefe	18.8 °C
Temperaturtagesmittel in Frankfurt/M. gestern		16.9 °C		
Mittelwert d. Jahre 1851-1930		16.2 °C		
Sonnenscheindauer gestern in Frankfurt/M.		12.0 Std.		
in Giessen		12.8 Std.	in Kassel	
			11.0 Std.	
			auf den Kleinen Feldberg Ts.	
			12.3 Std.	



Auskünfte und Beratungen durch das Wetteramt in Frankfurt (Feldbergstr. 47, Tel. 72044, 72045), durch Vermittlung der Wetterstationen Darmstadt-Bismarckturn (Tel. 748), Geisenheim (Tel. Rüdelsheim 639), Giessen (Tel. 2119), Bad Hersfeld (Tel. 388), Bad Wildungen (Tel. 258), Bad Nauheim (Tel. 388).