

Wetterkarte

des Deutschen Wetterdienstes Wetteramt Frankfurt

Bei unregelmäßiger Lieferung sind Beschwerden immer an das Zustellpostamt zu richten

Verlagsort: Frankfurt/Main

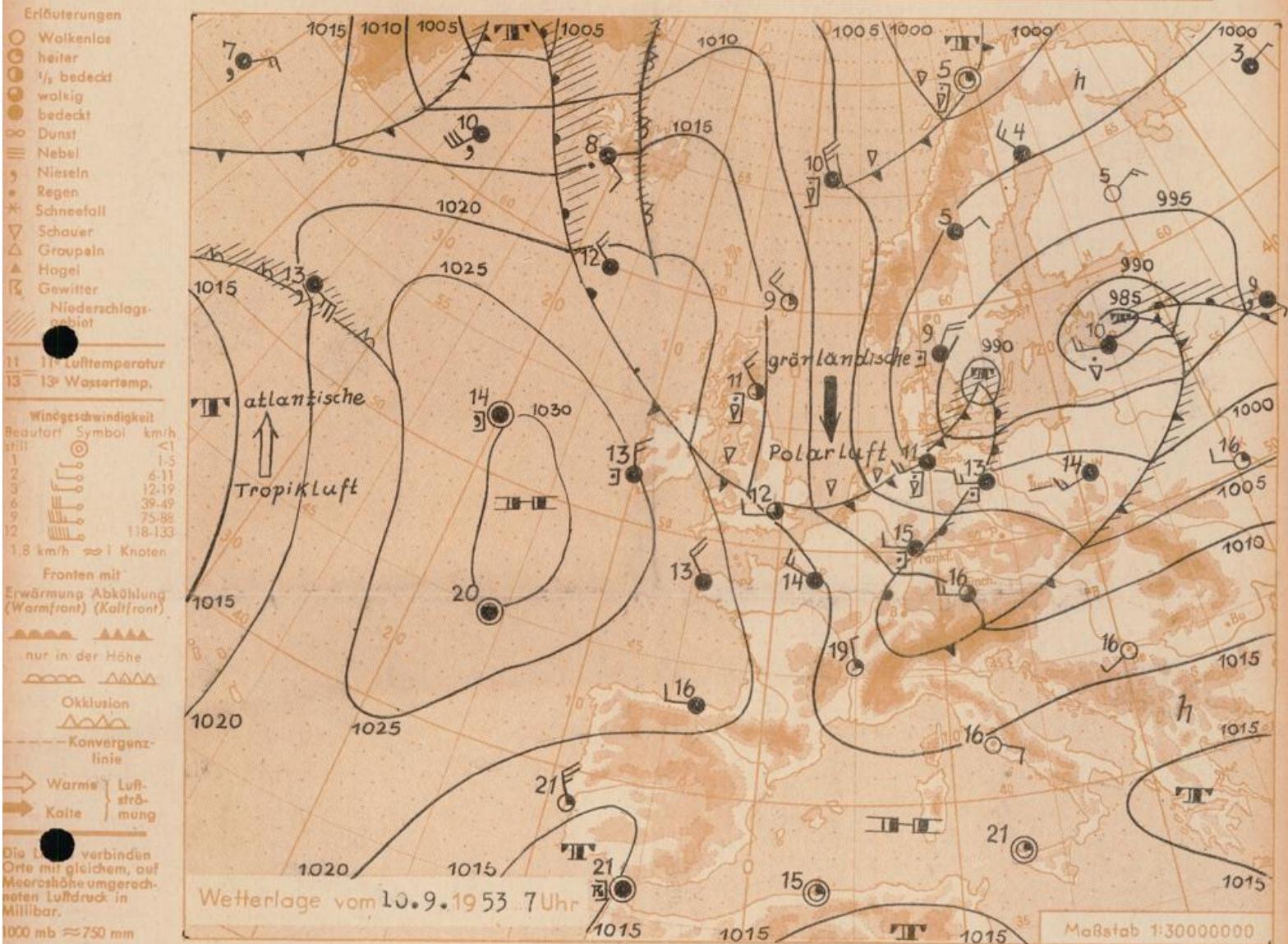
Erscheint täglich, Postbezug monatlich 2,- DM

Feldbergstr. 47, Telefon 72044/45

Postcheckkonto: Frankfurt/M. 8848

Jahrgang 1953

Donnerstag, den 10. September 1953 Nummer 253



Die isländische Störung zog in den letzten 24 Stunden rasch zur Ostsee und brachte die erwartete Umstellung der Wetterlage. Auf ihrer Rückseite strömen nunmehr Kaltluftmassen aus polaren Breiten nach Mitteleuropa ein und gestalten die Witterung wechselhaft.

Auch in der Folgezeit werden weitere atlantische Tiefs aus dem grönländisch-isländischen Raum in Abständen zum Festland wandern. Die eingelagerten Zwischenhochs werden dabei aber keine stärkere Wetterwirksamkeit erlangen.

Vorhersage für Hessen und Nordbaden, gültig bis 11. September 1953, abends:

Rasch wechselnde Bewölkung, besonders anfangs noch einzelne Schauer. Tageshöchsttemperaturen 18 bis 21 Grad. Zeitweise lebhaft auffrischender Wind aus Nordwest bis Nord.

Weitere Aussichten: Am Samstag vorübergehende Wetterberuhigung, weiterhin kühl.

H.G.M.

Sonnenaufgang am 11. in Frankfurt/Main
Mondaufgang (3 Tage nach Neumond)

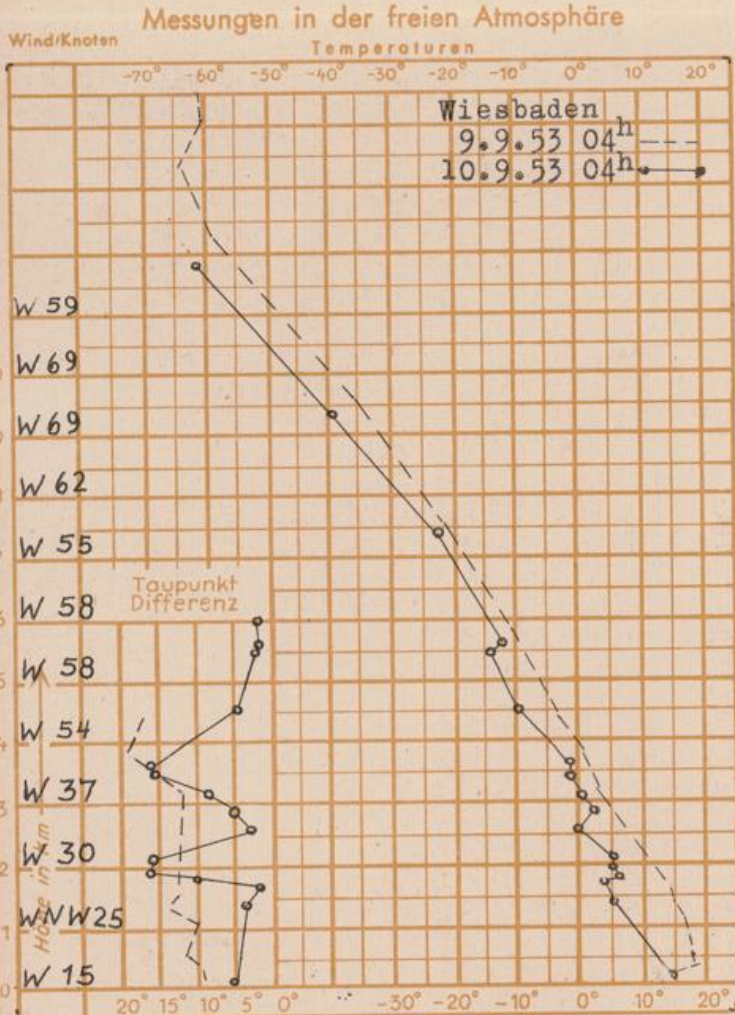
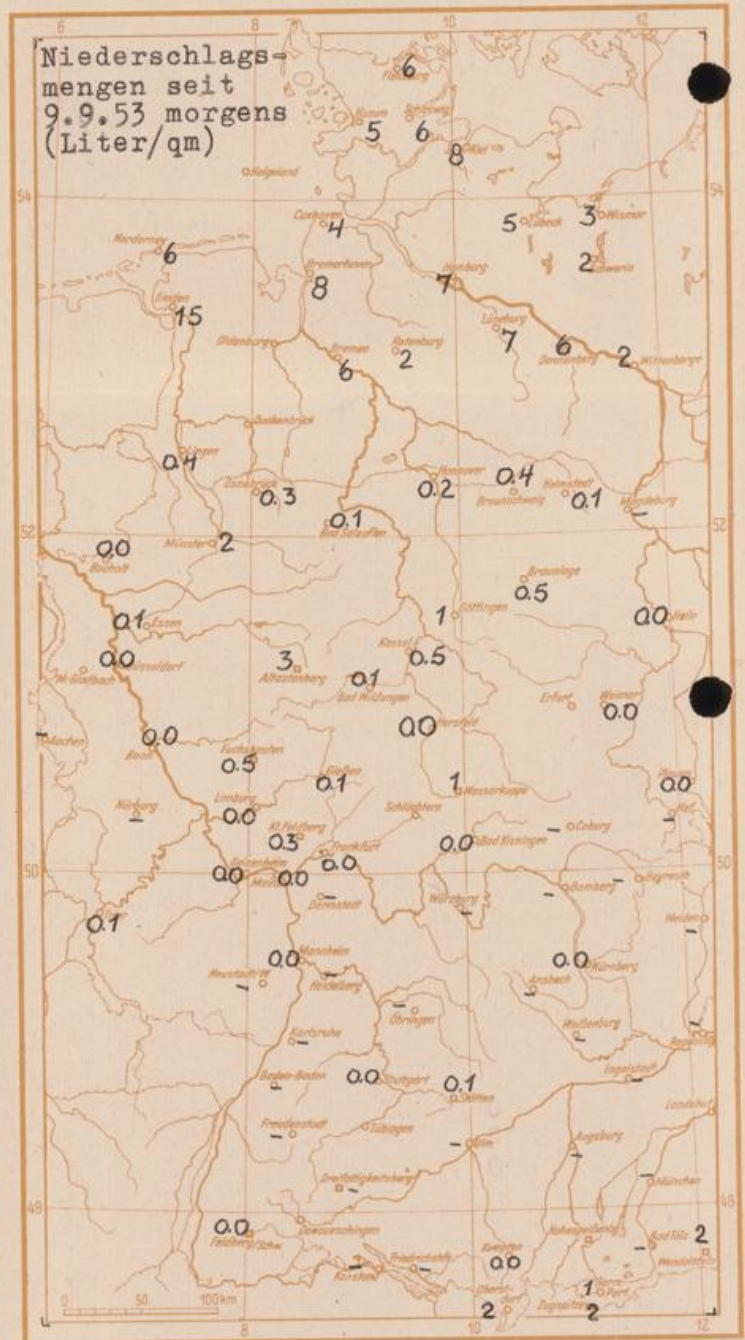
0554 Uhr, Untergang 1849 Uhr MEZ
0921 Uhr, Untergang 1919 Uhr MEZ

Wettermeldungen von heute morgen 7h

Station	Höhe NN	Wetter	Wind km/h	7 Uhr	Temperatur °C			Niederschlag in 24 Stdn. mm	Schneehöhe cm
					höchste gestern	Tiefwert in 2m Höhe	am Boden		
Frankfurt-Stadt	103	n. Regen	W 9	15	28	15	13	0.0	-
Flughafen Rhein-Main	110	bedeckt	W 27	15	27	15	14	0.0	-
Darmstadt-Bismarckturm	265	bedeckt	WSW 20	14	27	14	12	-	-
Mannheim	97	Regen	WNW 11	16	28	16	11	0.0	-
Mainz	131	Nieseln	WSW 16	14	27	14	13	0.0	-
Geisenheim	109	Regen	WSW 15	14	27	14	13	0.0	-
Limburg/Lahn	130	Regen	WSW 13	14	26	14	12	0.0	-
Giessen	185	n. Regen	WSW 16	14	25	13	11	0.1	-
Trier	265	Regen	WNW 14	13	27	13	11	0.1	-
Bad Hersfeld	216	Schauer	S 5	14	24	13	12	0.0	-
Bad Wildungen	280	bedeckt	still	13	23	12	11	0.1	-
Kassel	198	n. Schauer	WSW 4	13	22	13	11	0.5	-
Kleiner Feldberg Ts.	807	Regen	WNW 41	8	20	8	8	0.3	-
Wasserkuppe Rhön	921	Regen	W 29	8	18	7	7	1	-
Karlsruhe	115	bedeckt	SW 11	16	29	16	13	-	-

Luftdruck 7h	Höhe	mm	auf Meereshöhe umgerechnet mm mb	
Frankfurt/M.	109	747.1	756.8	1009.0
Giessen	193	738.3	755.6	1007.4
Karlsruhe	116	747.7	758.0	1010.6

Erdbodentemperaturen Frankfurt/M. 7 Uhr			
10 cm Tiefe	19.7 °C	-	20 cm Tiefe 20.6 °C
50 cm Tiefe	20.7 °C	-	100 cm Tiefe 18.8 °C
Temperaturtagesmittel in Frankfurt/M. gestern 18.6 °C			
Mittelwert d. Jahre 1851-1930 16.0 °C			
Sonnenscheindauer gestern in Frankfurt/M. 11.1 Std.			
in Giessen	10.5 Std.	-	in Kassel 8.6 Std.
auf den Kleinen Feldberg Ts. 12.0 Std.			



Auskünfte und Beratungen durch das Wetteramt in Frankfurt (Feldbergstr. 47, Tel. 72044, 72045), durch Vermittlung der Wetterstationen Darmstadt-Bismarckturm (Tel. 748), Geisenheim (Tel. Rudesheim 639), Giessen (Tel. 2119), Mainz (Tel. 843), Schlitz (Tel. 824), Kassel/Wilhelmshöhe (Tel. 3540), Bad Wildungen (Tel. 2581), Bad Hersfeld (Tel. 888).