

# Wetterkarte

des Deutschen Wetterdienstes Wetteramt Frankfurt

Bei unregelmäßiger Lieferung sind Beschwerden immer an das Zustellpostamt zu richten

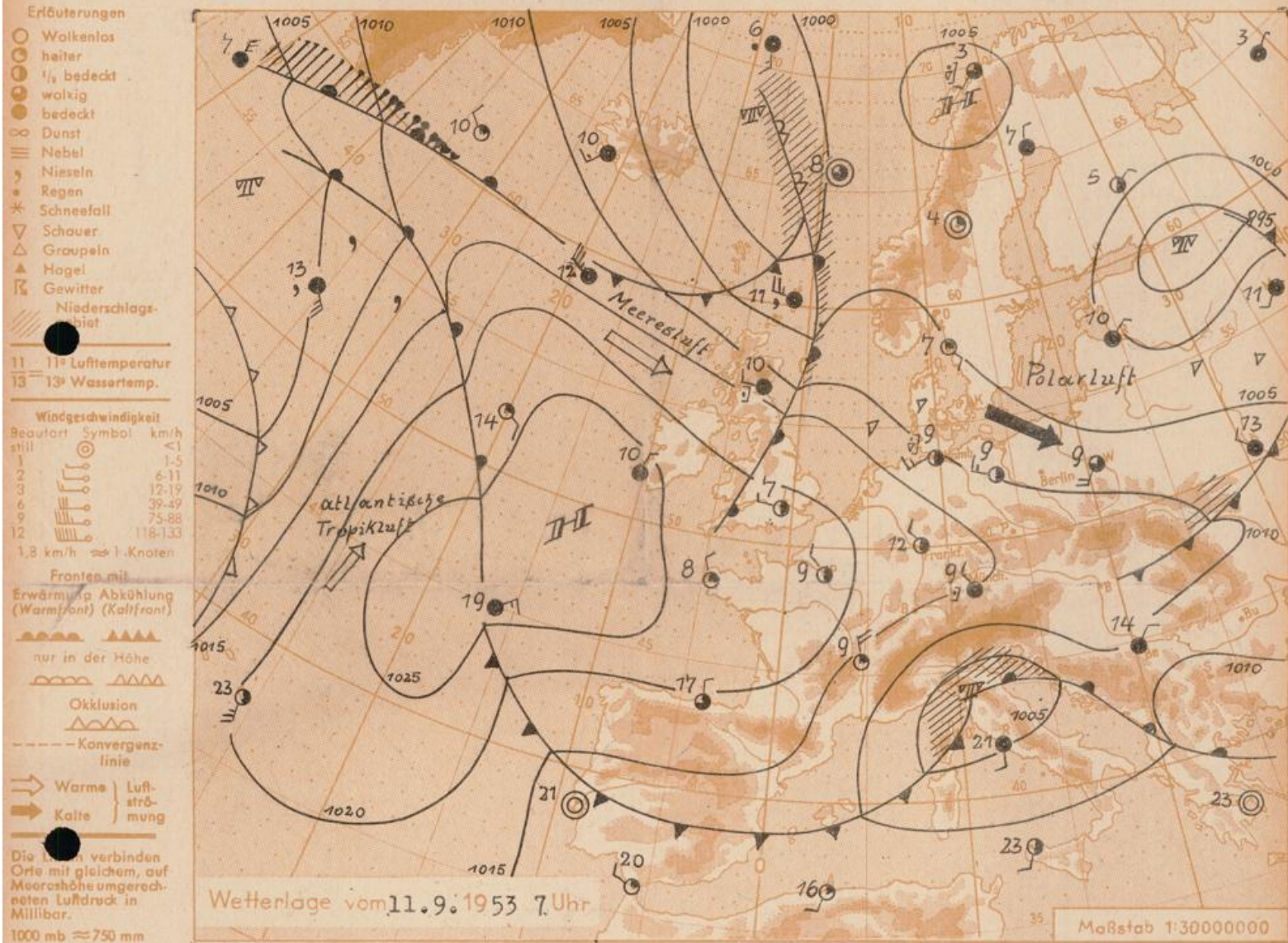
Verlagsort: Frankfurt/Main  
Erscheint täglich, Postbezug monatlich 2,- DM

Feldbergstr. 47, Telefon 720 44/45  
Postcheckkonto: Frankfurt/M. 88 48

Jahrgang 1953

Freitag, den 11. September 1953

Nummer 254



Mit dem gestrigen Kaltluftvorstoss aus nördlichen Breiten war in Deutschland eine hochreichende Abkühlung von 5 bis 8 Grad verbunden. Luftdruckanstieg im Bereich der wetterbestimmenden Polarluft führte vorübergehend zur Ausweitung des atlantischen Hochdruckgebietes bis zu den deutschen Mittelgebirgen, jedoch konnte sich damit keine nachhaltige Wetterberuhigung durchsetzen. Ein neues Schlechtwettergebiet hat England bereits erreicht und wird bei erneut einsetzendem Luftdruckfall über dem Festland auch unser Gebiet erfassen.

Vorhersage für Hessen und Nordbaden, gültig bis 12. September 1953, abends:

Vielfach stark bewölkt, einzelne Regenfälle, besonders im Kasseler Bezirk. Tageshöchsttemperaturen 15 bis 18 Grad. Nächtliche Tiefsttemperaturen 5 bis 8 Grad. Am Samstag erneut lebhaft auffrischender Wind um West.

Weitere Aussichten: Am Sonntag wechselhaft und kühl.

Kb.

Sonnenaufgang am 12. in Frankfurt/Main  
Mondaufgang (4 Tage vor I. Viertel)

0555 Uhr, Untergang 1847 Uhr MEZ  
1030 Uhr, Untergang 1938 Uhr MEZ

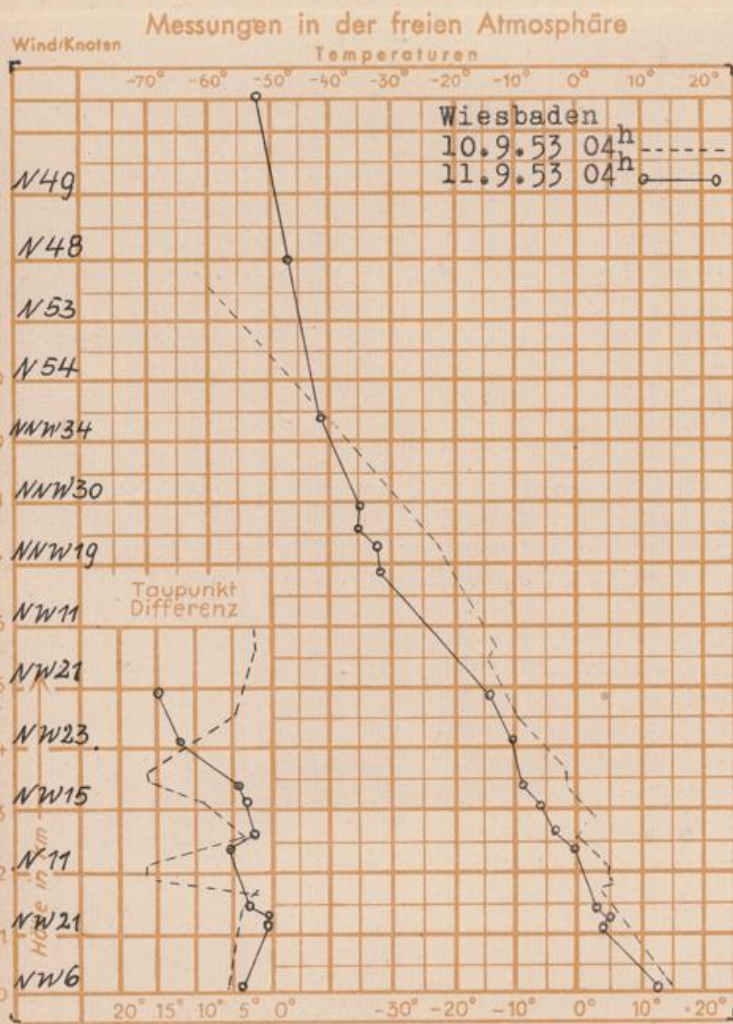
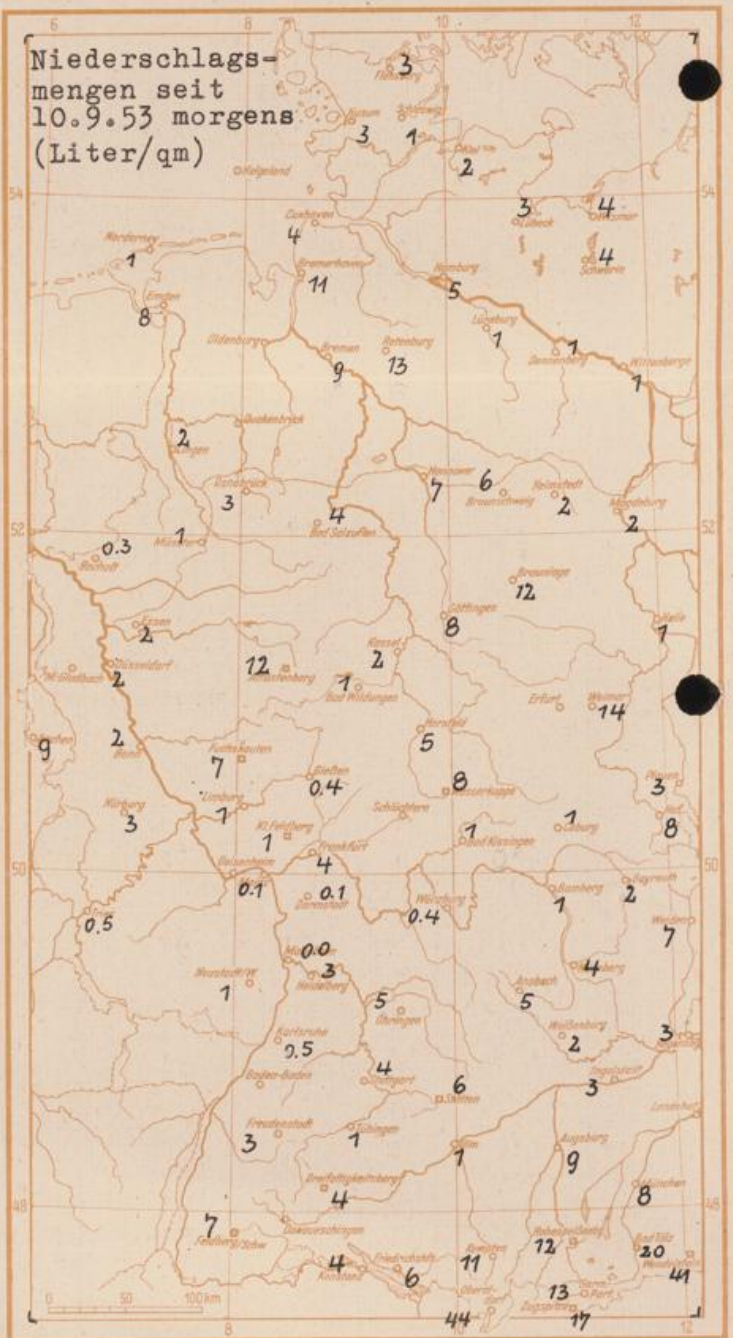
## Wettermeldungen von heute morgen 7h

| Station                | Höhe NN        | Wetter   | Wind km/h | 7 Uhr | Temperatur °C   |                        |          | Niederschlag in 24 Stdn. mm | Schneehöhe cm |
|------------------------|----------------|----------|-----------|-------|-----------------|------------------------|----------|-----------------------------|---------------|
|                        |                |          |           |       | höchste gestern | Tiefstwert in 2 m Höhe | am Boden |                             |               |
| Frankfurt-Stadt        | 103            | wolkig   | NW 9      | 12    | 18              | 10                     | 8        | 4                           | -             |
| Flughafen Rhein-Main   | 110            | wolkig   | NW 14     | 12    | 18              | 9                      | 7        | 0.3                         | -             |
| Darmstadt-Bismarckturm | 265            | wolkig   | N 14      | 9     | 18              | 8                      | 6        | 0.1                         | -             |
| Mannheim               | 97             | wolkig   | WNW 4     | 11    | 19              | 8                      | 4        | 0.0                         | -             |
| Mainz                  | 131            | heiter   | NNW 13    | 11    | 19              | 11                     | 8        | 0.1                         | -             |
| Geisenheim             | 109            | heiter   | NW 6      | 12    | 19              | 9                      | 7        | 1                           | -             |
| Limburg/Lahn           | 130            | wolkig   | W 9       | 10    | 19              | 10                     | 7        | 1                           | -             |
| Giessen                | 185            | heiter   | SSW 5     | 10    | 16              | 10                     | 9        | 0.4                         | -             |
| <del>S. Prier</del>    | <del>265</del> | heiter   | SW 7      | 7     | 17              | 6                      | 4        | 0.5                         | -             |
| Bad Hersfeld           | 216            | Schauer  | still     | 10    | 16              | 9                      | 7        | 5                           | -             |
| Bad Wildungen          | 280            | heiter   | W 9       | 9     | 15              | 9                      | 7        | 1                           | -             |
| Kassel                 | 198            | heiter   | N 11      | 10    | 16              | 10                     | 7        | 2                           | -             |
| Kleiner Feldberg Ts.   | 807            | Nebeltr. | NNW 32    | 5     | 12              | 5                      | 5        | 1                           | -             |
| Wasserkuppe Rhön       | 921            | Regen    | NW 23     | 5     | 9               | 5                      | 5        | 8                           | -             |
| Karlsruhe              | 115            | n.Regen  | SW 7      | 10    | 20              | 10                     | 8        | 0.5                         | -             |

| Luftdruck 7h | Höhe | mm    | auf Meereshöhe umgerechnet mm | mb     |
|--------------|------|-------|-------------------------------|--------|
| Frankfurt/M. | 109  | 751.9 | 761.8                         | 1015.7 |
| Giessen      | 193  | 744.1 | 761.7                         | 1015.5 |
| Karlsruhe    | 116  | 752.3 | 762.9                         | 1017.1 |

**Erdbodentemperaturen Frankfurt/M. 7 Uhr**

|   |         |          |              |          |          |
|---|---------|----------|--------------|----------|----------|
| 10 cm Tiefe                                   | 15.1 °C | -        | 20 cm Tiefe  | 16.9 °C  |          |
| 50 cm Tiefe                                   | 19.3 °C | -        | 100 cm Tiefe | 18.7 °C  |          |
| Temperaturtagesmittel in Frankfurt/M. gestern |         |          |              | 14.3 °C  |          |
| Mittelwert d. Jahre 1851-1930                 |         |          |              | 15.6 °C  |          |
| Sonnenscheindauer gestern in Frankfurt/M.     |         |          |              | 3.8 Std. |          |
| in Giessen                                    |         | 5.1 Std. | in Kassel    |          | 6.7 Std. |
| auf den Kleinen Feldberg Ts.                  |         |          |              | 4.3 Std. |          |



Auskünfte und Beratungen durch das Wetteramt in Frankfurt (Feldbergstr. 47, Tel. 72044, 72045), durch Vermittlung der Wetterstationen Darmstadt-Bismarckturm (Tel. 748), Geisenheim (Tel. Rudesheim 639), Giessen (Tel. 2119), Limburg (Tel. 847), Schlüchtern (Tel. 224), Kassel/Wilhelmshöhe (Tel. 3540, 5040), Bad Wildungen (Tel. 258), Bad Hersfeld (Tel. 386).