

Wetterkarte

des Deutschen Wetterdienstes Wetteramt Frankfurt

Bei unregelmäßiger Lieferung sind Beschwerden immer an das Zustellpostamt zu richten

Verlagsort: Frankfurt/Main

Erscheint täglich, Postbezug monatlich 2,- DM

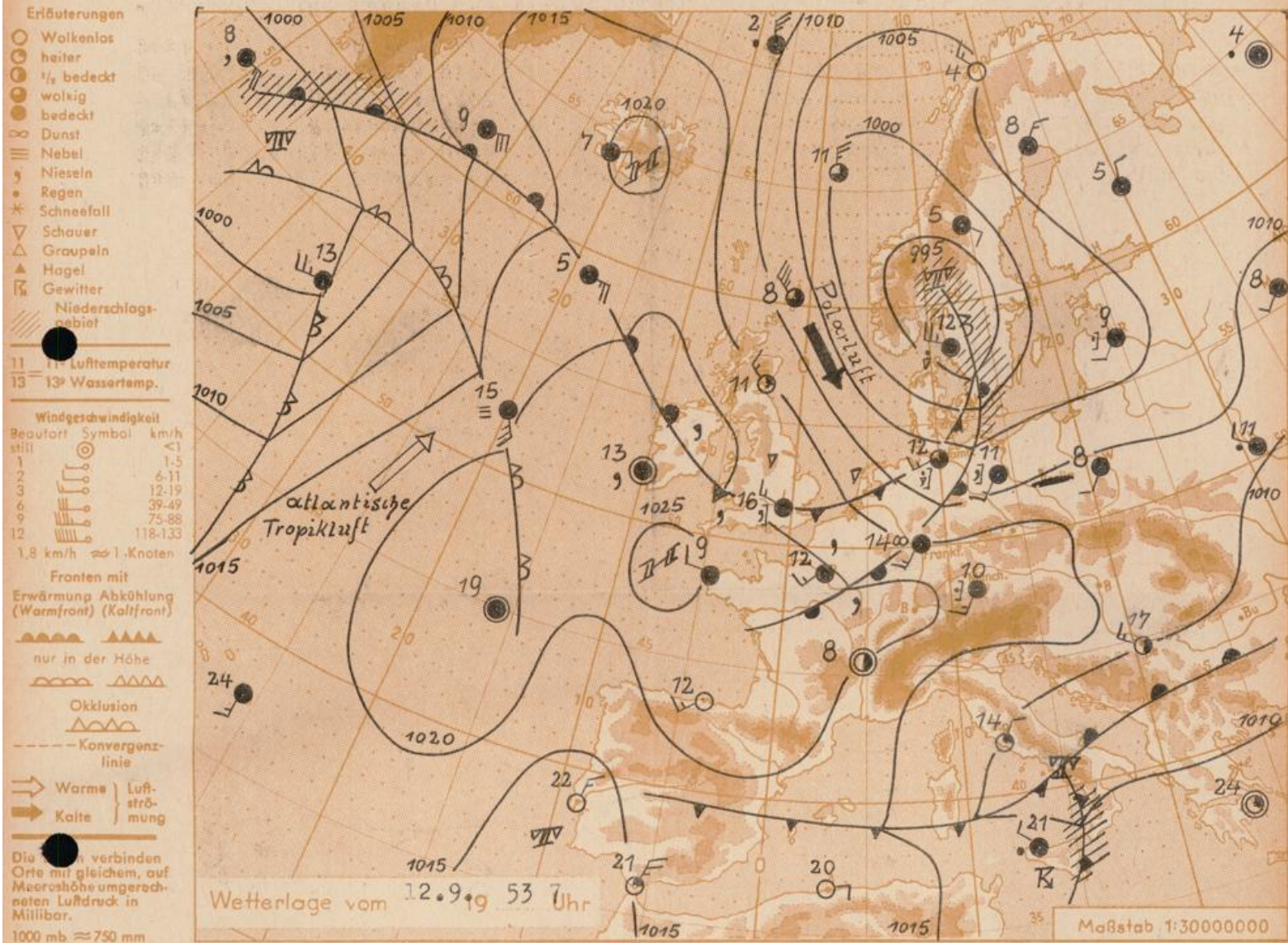
Feldbergstr. 47, Telefon 720 44/45

Postscheckkonto: Frankfurt/M. 88 48

Jahrgang 1953

Samstag, den 12. September 1953

Nummer 255



Das heute über Südschweden gelegene Tiefdruckgebiet greift mit den zugehörigen Störungsfronten weit nach Süden aus und bestimmt auch in unserem Gebiet den derzeitigen Witterungsablauf. Der Kaltluftstrom auf der Westseite dieser Störung wird sich bis zu den Alpen durchsetzen und hier zeitweise Stauniederschläge auslösen. Dagegen wird sich bei uns in Zusammenhang mit erneutem Luftdruckanstieg über dem Festland die Störungstätigkeit etwas abschwächen.

Vorhersage für Hessen und Nordbaden, gültig bis 14. September 1953, früh:

Wechselnde Bewölkung, vereinzelte Schauer. Kühl. Höchsttemperaturen 15 bis 18 Grad. Nächtliche Tiefsttemperaturen 5 bis 7 Grad. Frischer Wind aus West bis Nordwest.

Weitere Aussichten: Anfangs nächster Woche keine durchgreifende Änderung Kb.

Sonnenaufgang am 13. in Frankfurt/Main
Mondaufgang (3 Tage vor I. Viertel)

0557 Uhr, Untergang 1845 Uhr MEZ
1140 Uhr, Untergang 2003 Uhr MEZ

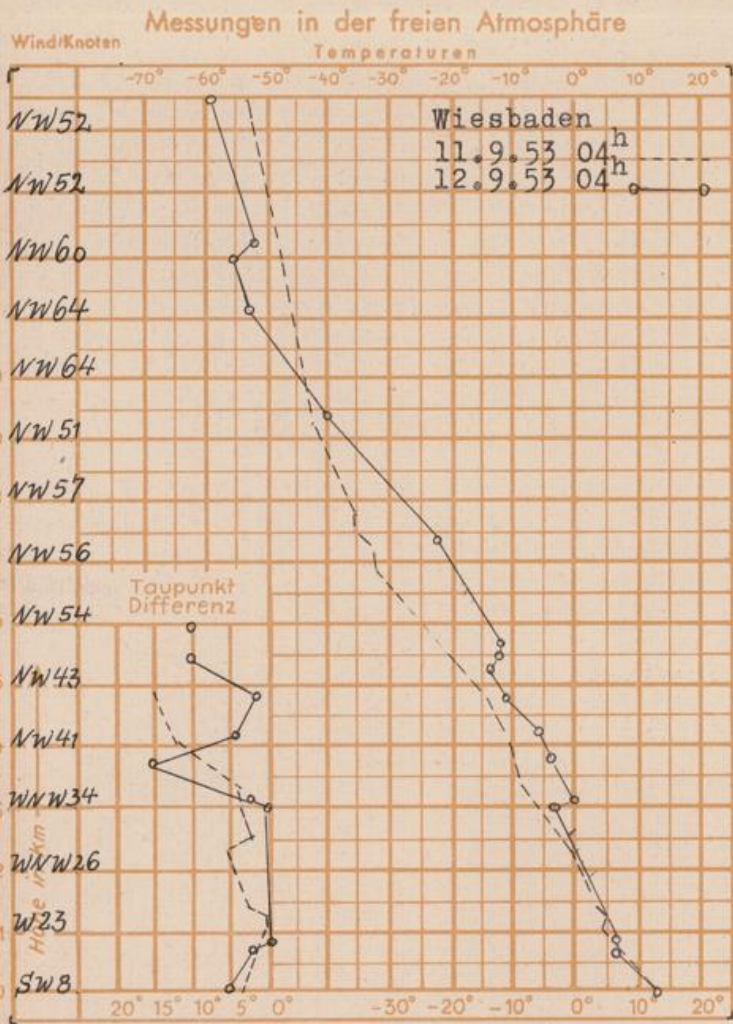
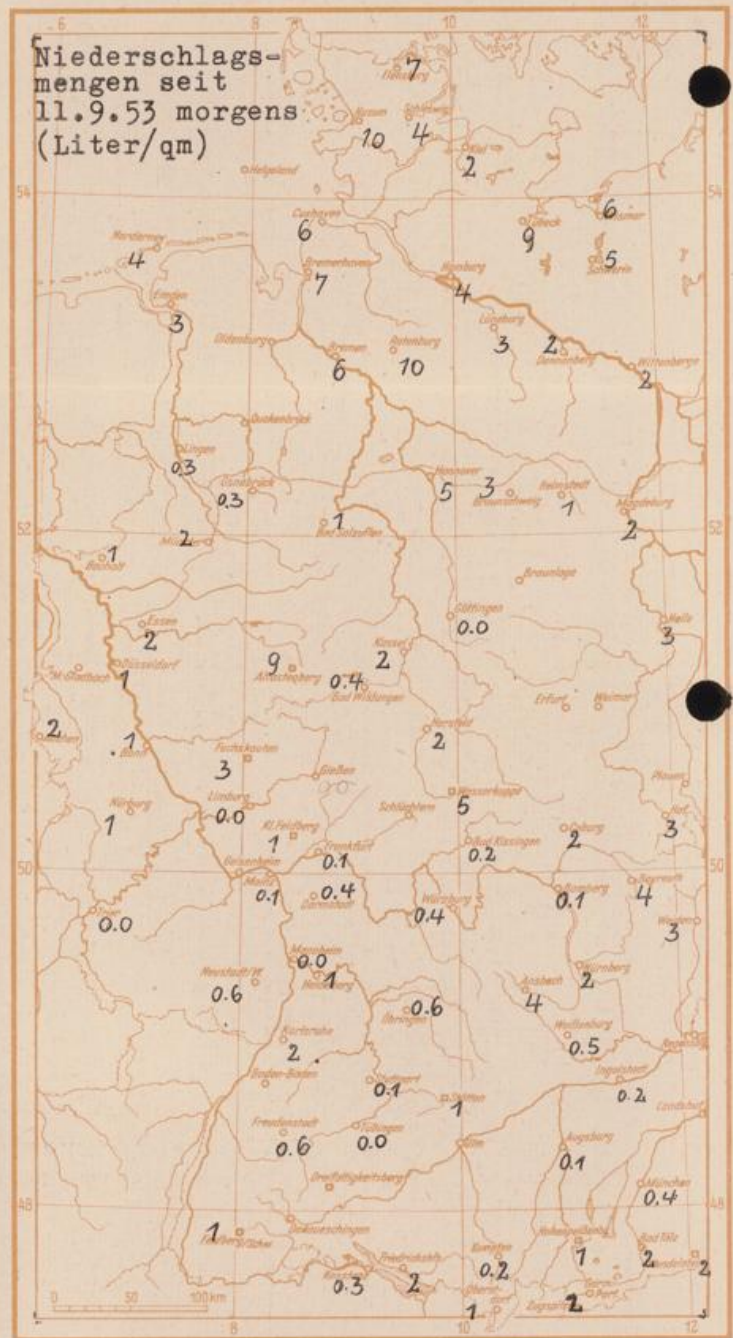
Wettermeldungen von heute morgen 7h

Station	Höhe NN	Wetter	Wind km/h	7 Uhr	Temperatur °C			Niederschlag in 24 Stdn. mm	Schneehöhe cm
					höchste gestern	Tiefstwert in 2m Höhe	der Nacht am Boden		
Frankfurt-Stadt	103	bedeckt	SW 14	14	20	13	11	0.1	-
Flughafen Rhein-Main	110	bedeckt	SW 25	14	18	12	11	0.0	-
Darmstadt-Bismarckturn	265	Regen	SW 23	12	17	11	9	0.4	-
Mannheim	97	bedeckt	WSW 13	14	18	13	11	0.0	-
Mainz	131	bedeckt	WSW 16	13	17	13	12	0.1	-
Geisenheim	109	bedeckt	SW 15	15	18	12	12	0.5	-
Limburg/Lahn	130	Regen	WSW 9	14	15	13	12	0.0	-
Giessen	185	bedeckt	WSW 10	12	17	11	11	0.0	-
Schlüchtern	204	bedeckt	SW 23	12	17	12	11	0.0	-
Bad Hersfeld	216	bedeckt	S 1	12	16	10	10	2	-
Bad Wildungen	280	Regen	SW 9	12	16	11	10	0.4	-
Kassel	198	Regen	SSW 18	12	15	12	10	2	-
Kleiner Feldberg Ts.	807	Nebel	NE 29	8	12	6	6	1	-
Wasserkuppe Rhön	921	Nebel	WSW 36	6	9	5	5	5	-
Karlsruhe	115	bedeckt	SSW 14	13	19	12	11	2	-

Luftdruck 7h	Höhe	mm	auf Meereshöhe umgerechnet mm	mb
Frankfurt/M.	109	751.5	761.3	1015.0
Giessen	193	743.0	760.5	1013.9
Karlsruhe	116	753.0	763.5	1017.9

Erdbodentemperaturen Frankfurt/M. 7 Uhr

10 cm Tiefe	16.2 °C	-	20 cm Tiefe	17.2 °C	
50 cm Tiefe	18.6 °C	-	100 cm Tiefe	18.5 °C	
Temperaturtagesmittel in Frankfurt/M. gestern				14.7 °C	
Mittelwert d. Jahre 1851-1930				15.2 °C	
Sonnenscheindauer gestern in Frankfurt/M.				5.6 Std.	
in Giessen		6.6 Std.	in Kassel		6.1 Std.
				auf den Kleinen Feldberg Ts.	6.2 Std.



Auskünfte und Beratungen durch das Wetteramt in Frankfurt (Feldbergstr. 47, Tel. 72044, 72045),
 durch Vermittlung der Wetterstationen Darmstadt-Bismarckturn (Tel. 748), Geisenheim (Tel. Rudesheim 639), Giessen (Tel. 2119),
 Limburg (Tel. 847), Schlüchtern (Tel. 224), Kassel-Wilhelmshöhe (Tel. 3540, 5040), Bad Wildungen (Tel. 2581), Bad Hersfeld (Tel. 388).