

Wetterkarte

des Deutschen Wetterdienstes Wetteramt Frankfurt

Bei unregelmäßiger Lieferung sind Beschwerden immer an das Zustellpostamt zu richten

Verlagsort: Frankfurt/Main

Erscheint täglich, Postbezug monatlich 2,- DM

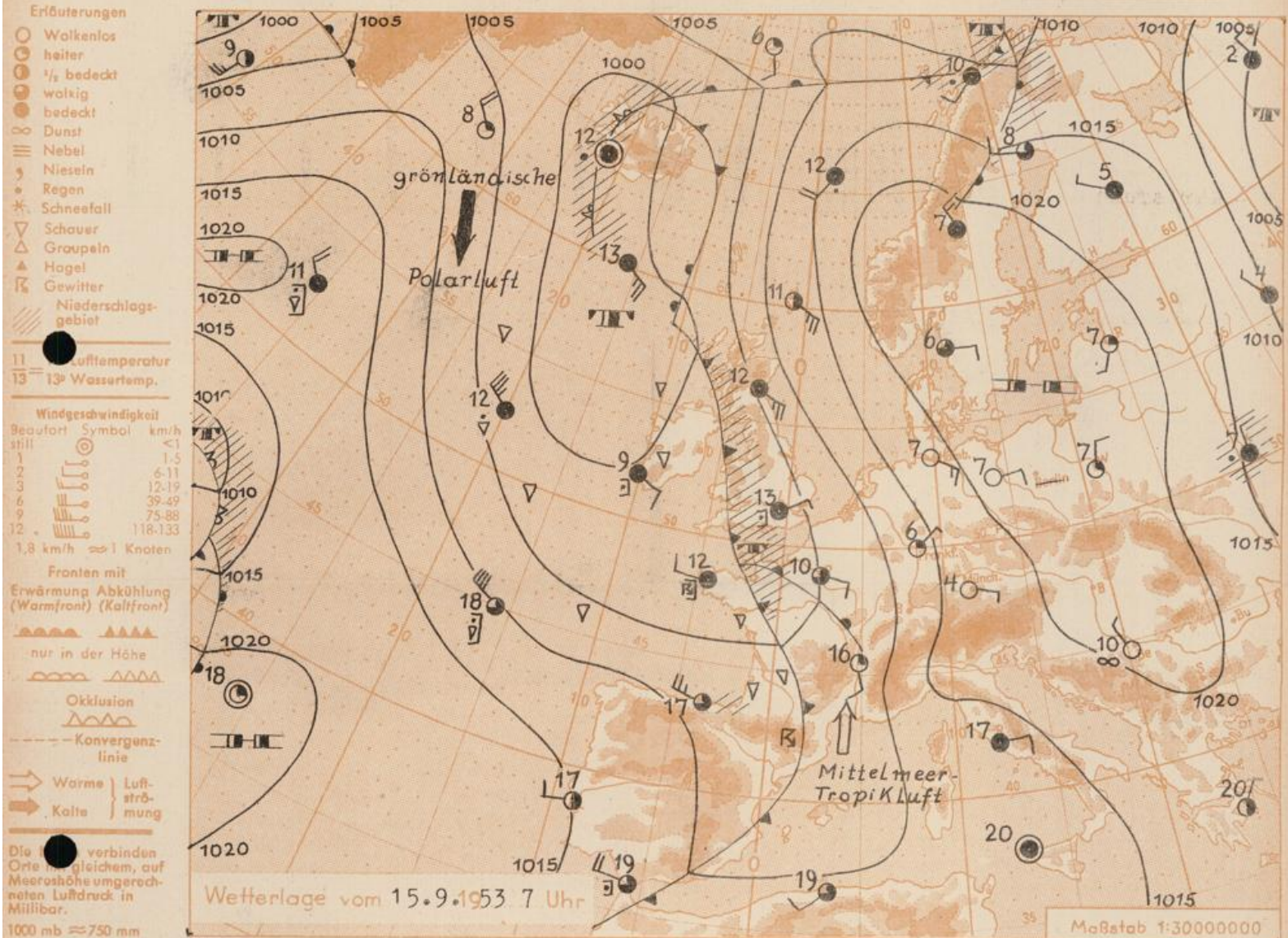
Feldbergstr. 47, Telefon 720 44/45

Postscheckkonto: Frankfurt/M. 88 48

Jahrgang 1953

D i e n s t a g , den 15. September 1953

Nummer 258



Das europäische Hochdruckgebiet ist nur wenig in östlicher Richtung weitergewandert und beherrscht auch heute das Wetter in ganz Mitteleuropa. Während dabei jetzt warme Mittelmeerluft nach Westdeutschland vorzudringen beginnt, hat von der Rückseite der ostatlantischen Tiefdruckrinne kühlere Meeresluft Westfrankreich erreicht. Die dortige Störungszone kommt aber nur sehr langsam weiter auf das Festland voran, so dass unser Bereich noch nicht von ihr erfasst wird.

Vorhersage für Hessen und Nordbaden, gültig bis 16. September 1953, abends:

Heiter oder nur leichte hohe Bewölkung, trocken. Weitere Erwärmung, Tageshöchsttemperaturen im Kasseler Bezirk um 20 Grad, sonst 22 bis 25 Grad. Auch nachts nicht mehr so kalt. Wind aus Südost bis Süd.

Weitere Aussichten: Wolkiger, aber meist trocken. Verhältnismässig warm. Dr. Mo.

Sonnenaufgang am 16. in Frankfurt/Main
Mondaufgang (1. Viertel)

0601 Uhr, Untergang 1838 Uhr MEZ
1451 Uhr, Untergang 2217 Uhr MEZ

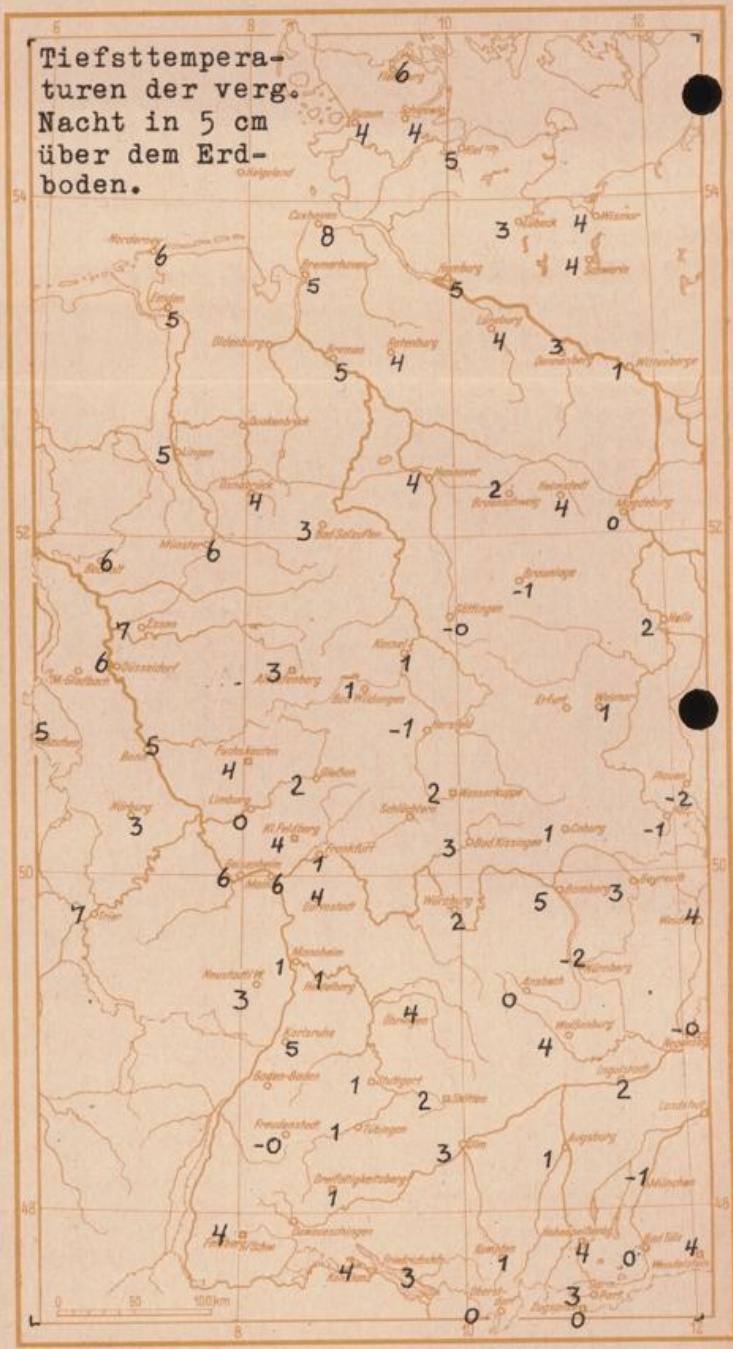
Wettermeldungen von heute morgen 7h

Station	Höhe NN	Wetter	Wind km/h	7 Uhr	Temperatur °C			Niederschlag in 24 Stdn. mm	Schneehöhe cm
					höchste gestern	Tiefstwert in 2m Höhe	am Boden		
Frankfurt-Stadt	103	heiter	NNE 4	6	22	6	3	-	-
Flughafen Rhein-Main	110	heiter	NE 9	4	21	3	1	-	-
Darmstadt-Bismarckturm	265	heiter	ESE 20	7	19	7	4	-	-
Mannheim	97	heiter	E 4	10	21	8	1	-	-
Mainz	131	heiter	NE 18	9	20	9	6	-	-
Geisenheim	109	wolkig	ENE 21	11	20	9	6	-	-
Limburg/Lahn	130	heiter	SE 2	7	20	4	0	-	-
Giessen	185	heiter	NNE 5	5	19	5	2	-	-
Trier	265	heiter	NE 25	10	22	9	7	-	-
Bad Hersfeld	216	wolkenlos	still	2	18	2	-1	-	-
Bad Wildungen	280	wolkenlos	still	4	16	3	1	-	-
Kassel	198	wolkenlos	still	7	16	6	1	-	-
Kleiner Feldberg Ts.	807	heiter	SE 50	6	14	5	4	-	-
Wasserkuppe Rhön	921	heiter	SE 41	4	12	4	2	-	-
Karlsruhe	115	heiter	E 11	9	22	8	5	-	-

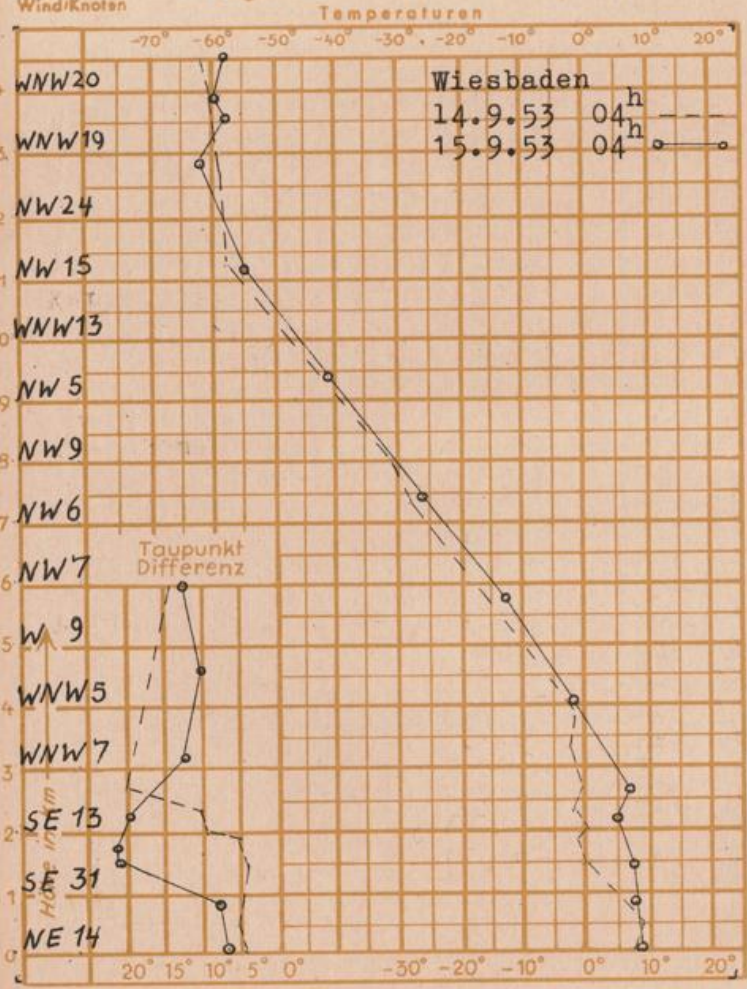
Luftdruck 7h	Höhe	mm	auf Meereshöhe umgerechnet mm	
Frankfurt/M.	109	751.4	761.5	1015.3
Giessen	193	743.9	761.8	1015.7
Karlsruhe	116	748.8	759.4	1012.5

Erdbodentemperaturen Frankfurt/M. 7 Uhr

10 cm Tiefe	12.2 °C	-	20 cm Tiefe	15.4 °C
50 cm Tiefe	17.2 °C	-	100 cm Tiefe	17.6 °C
Temperaturtagesmittel in Frankfurt/M. gestern		12.6 °C		
Mittelwert d. Jahre 1851 - 1930		14.9 °C		
Sonnenscheindauer gestern in Frankfurt/M.		11.4 Std.		
in Giessen	9.5 Std.	-	in Kassel	9.5 Std.
auf den Kleinen Feldberg Ts.		9.9 Std.		



Messungen in der freien Atmosphäre



Auskünfte und Beratungen durch das Wetteramt in Frankfurt (Feldbergstr. 47, Tel. 72044, 72045), durch Vermittlung der Wetterstationen Darmstadt-Bismarckturm (Tel. 748), Geisenheim (Tel. Rudesheim 639), Giessen (Tel. 2119), Limburg (Tel. 847), Schlüchtern (Tel. 224), Kassel-Wilhelmshöhe (Tel. 2540, 5040), Bad Wildungen (Tel. 258), Bad Hersfeld (Tel. 888).