

# Wetterkarte

des Deutschen Wetterdienstes Wetteramt Frankfurt

Bei unregelmäßiger Lieferung sind Beschwerden immer an das Zustellpostamt zu richten

Verlagsort: Frankfurt/Main

Erscheint täglich, Postbezug monatlich 2,- DM

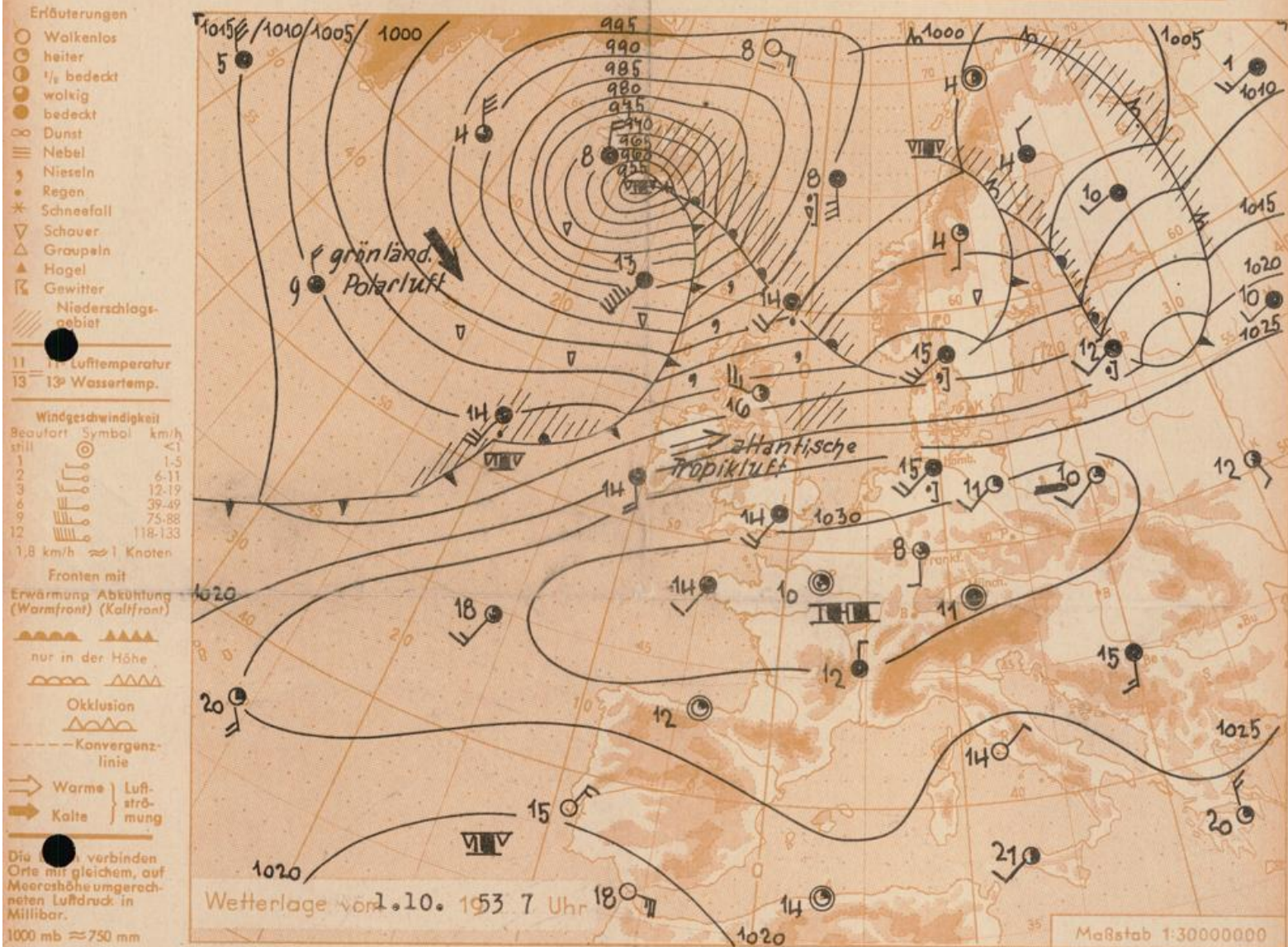
Feldbergstr. 47, Telefon 720 44/45

Postscheckkonto: Frankfurt/M. 88 48

Jahrgang 1953

Donnerstag, den 1. Oktober 1953

Nummer 274



Das die Wetterlage über dem Festland beherrschende Hoch hat sich unter Ausbildung von zwei Keernen bis nach Russland ausgedehnt. Über dem Atlantik erfuhr die Störungstätigkeit mit der Entwicklung eines ausgeprägten Sturmtiefs bei Island eine weitere Belebung.

Auch in der Folge bleibt die herbstliche Schönwetterlage erhalten, da sich der hohe Luftdruck über dem Kontinent als sehr beständig erweist. Lediglich Norddeutschland wird zeitweilig von Störungsausläufern gestreift.

Vorhersage für Hessen und Nordbaden, gültig bis 2. Oktober 1953, abends:

Fortdauer des trockenen und sonnigen Wetters, örtlich Frühnebel. Höchsttemperaturen bei 20 Grad, Tiefsttemperaturen nachts 5 bis 8 Grad. Schwache Luftbewegung.

Weitere Aussichten: Auch am Wochenende trocken und tagsüber verhältnismässig warm.

H.G.M.

Sonnenaufgang am 2. in Frankfurt/Main 0625 Uhr, Untergang 1803 Uhr MEZ  
Mondaufgang (3 Tage nach letzt.Viertel) 0024 Uhr, Untergang 1555 Uhr MEZ

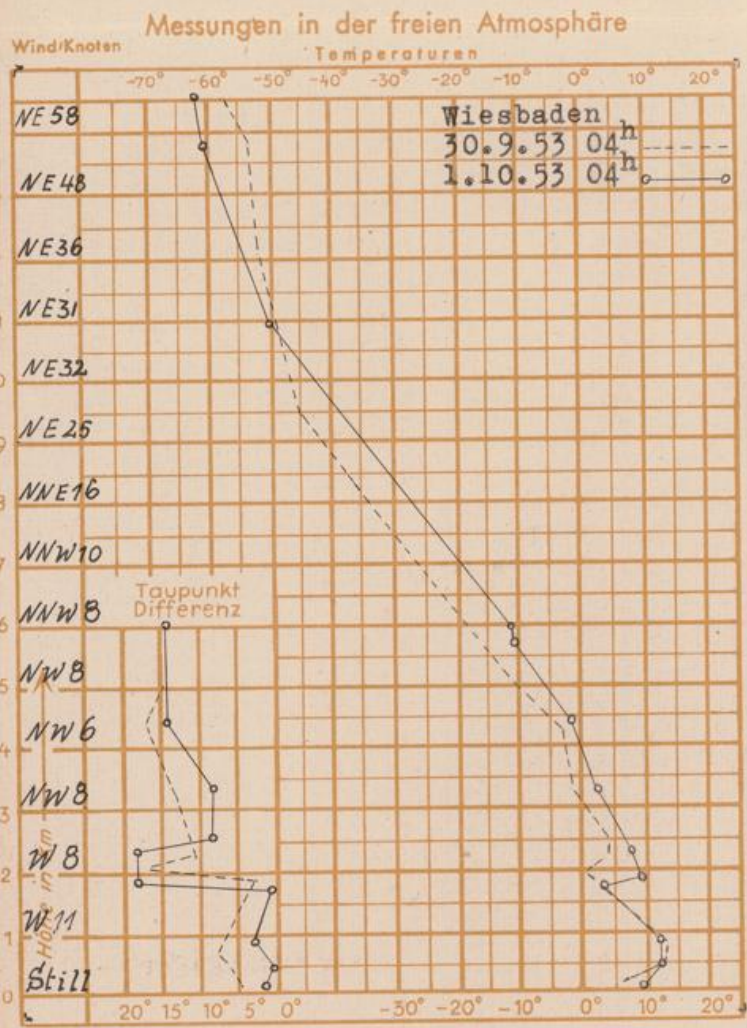
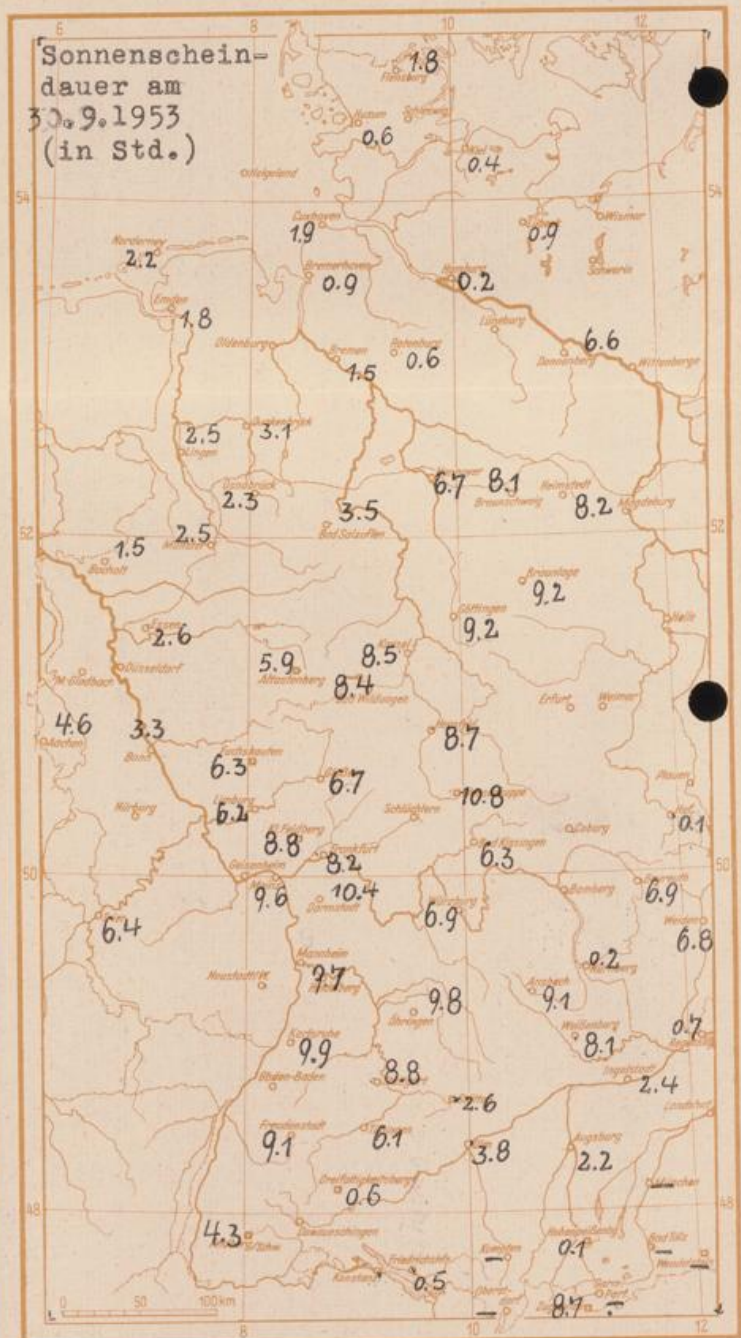
Nachdruck und öffentlicher Aushang ohne Genehmigung nicht gestattet

## Wettermeldungen von heute morgen 7h

Station	Höhe NN	Wetter	Wind km/h	Temperatur °C			Niederschlag in 24 Stdn. mm	Schneehöhe cm
				7 Uhr	höchste gestern	Tiefstwert der Nacht in 2m Höhe am Boden		
Frankfurt-Stadt	103	heiter	S 4	8	19	8	6	-
Flughafen Rhein-Main	110	heiter	SW 8	6	18	5	3	-
Darmstadt-Bismarckturm	265	heiter	SW 20	8	18	8	6	-
Mannheim	97	heiter	SSE 2	6	18	6	2	-
Mainz	131	heiter	still	5	19	5	2	-
Geisenheim	109	wolkig	still	8	19	5	4	-
Limburg/Lahn	130	wolkig	still	9	20	7	5	-
Giessen	185	wolkig	still	8	19	7	5	-
<b>Trier</b> ern	<b>265</b> 4	wolkig	SW 4	9	18	9	7	-
Bad Hersfeld	216	wolkig	still	5	19	4	3	-
Bad Wildungen	280	heiter	still	10	17	9	7	-
Kassel	198	wolkig	SSW 6	9	19	7	6	-
Kleiner Feldberg Ts.	807	in Wolken	NW 16	9	13	8	5	-
Wasserkuppe Rhön	921	in Wolken	SW 25	7	12	6	2	-
<b>Karlsruhe</b>	<b>115</b>	heiter	still	4	19	4	4	-

Luftdruck 7h	Höhe	mm	auf Meereshöhe umgerechnet mm mb	
Frankfurt/M.	109	763.4	773.5	1031.3
Giessen	193	755.1	773.1	1030.7
<b>Karlsruhe</b>	<b>116</b>	<b>763.0</b>	<b>774.0</b>	<b>1031.0</b>

Erdbodentemperaturen Frankfurt/M. 7 Uhr			
10 cm Tiefe	10.9 °C	-	20 cm Tiefe 11.5 °C
50 cm Tiefe	14.9 °C	-	100 cm Tiefe 15.9 °C
Temperaturtagesmittel in Frankfurt/M. gestern 11.3 °C			
Mittelwert d. Jahre 1851-1930 13.0 °C			
Sonnenscheindauer gestern in Frankfurt/M. 8.2 Std.			
in Giessen	6.7 Std.	-	in Kassel 8.5 Std.
auf den Kleinen Feldberg Ts. 8.8 Std.			



Auskünfte und Beratungen durch das Wetteramt in Frankfurt (Feldbergstr. 47, Tel. 72044, 72045), durch Vermittlung der Wetterstationen Darmstadt-Bismarckturm (Tel. 748), Geisenheim (Tel. Rüdesheim 639), Giessen (Tel. 2119), Kassel (Tel. 247), Schlitz (Tel. 204), Kassel/Wilhelmshöhe (Tel. 3540, 5040), Bad Wildungen (Tel. 258), Bad Hersfeld (Tel. 388).