

94/6 *Wetterkarte* *Freitag 29*

Wetterkarte

des Deutschen Wetterdienstes Wetteramt Frankfurt

Bei unregelmäßiger Lieferung sind Beschwerden immer an das Zustellpostamt zu richten

Verlagsort: Frankfurt/Main

Erscheint täglich, Postbezug monatlich 2,- DM

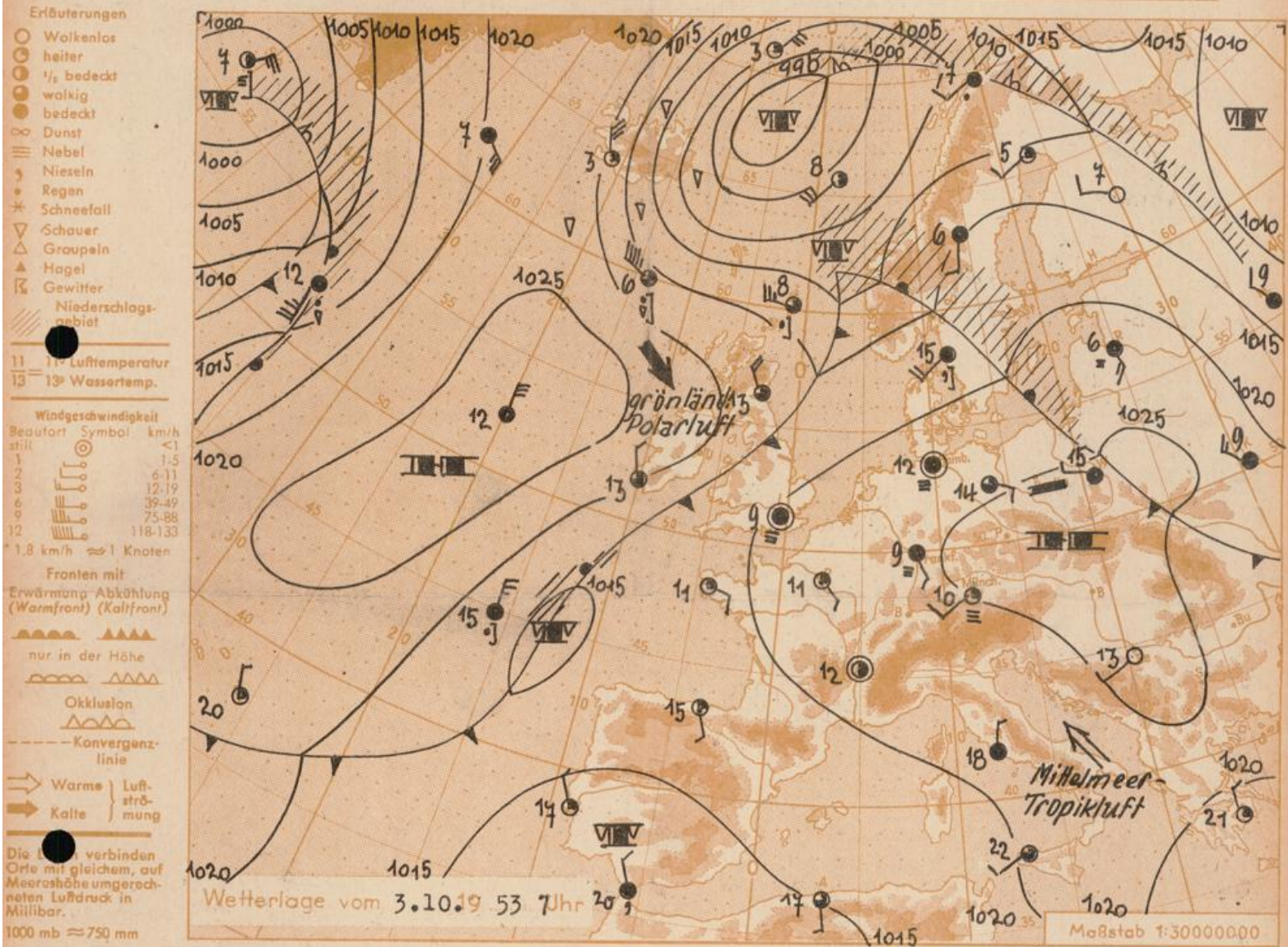
Feldbergstr. 47, Telefon 720 44/45

Postcheckkonto: Frankfurt/M. 88 48

Jahrgang 1953

Samstag, den 3. Oktober 1953

Nummer 276



Bei allgemeinem leichtem Luftdruckfall über dem Festland hat sich der Kern des europäischen Hochs nach Ungarn verlagert. Dadurch kann nunmehr warme Mittelmeerkluft nach Deutschland eindringen, die infolge ihrer hohen Luftfeuchtigkeit in Tallagen verbreitete Morgennebel bringt, während die Berggipfel nebelfrei bleiben. Trotz anhaltend leichter Abschwächung des Hochs dauert die spätsommerliche Schönwetterlage zunächst noch an. Zum Wochenbeginn ist jedoch von Nordwesten her mit dem Eindringen kühlerer Luftmassen zu rechnen.

Vorhersage für Hessen und Nordbaden, gültig bis 5. Oktober 1953, früh:

Noch meist heiter, nachts und morgens verbreitet Nebel. Höchsttemperaturen 20 Grad und mehr. Tiefstwerte 8 bis 10 Grad. Schwache Luftbewegung.

Weitere Aussichten: Am Montag wolzig, nicht mehr so warm.

Dr. Mo.

Sonnenaufgang am 4. in Frankfurt/Main
Mondaufgang (4 Tage vor Neumond)

0629 Uhr, Untergang 1758 Uhr MEZ
0244 Uhr, Untergang 1629 Uhr MEZ

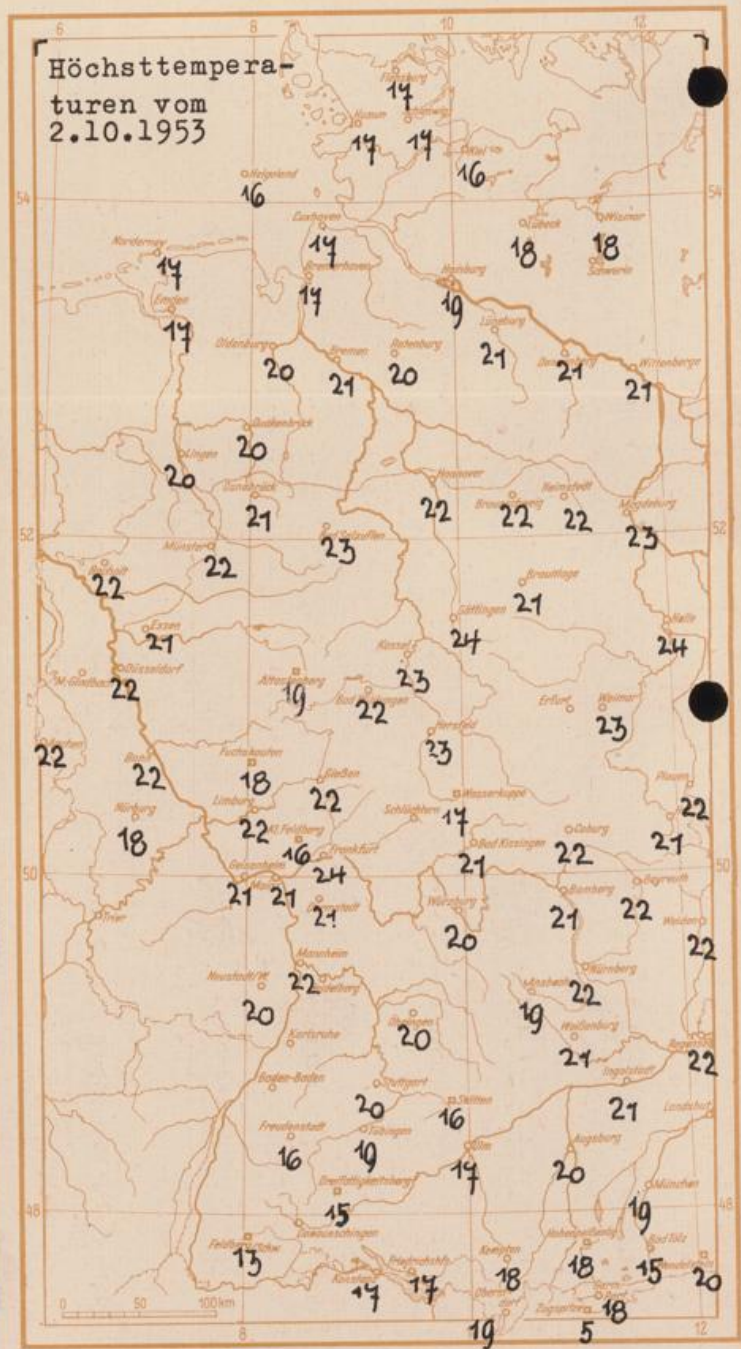
Wettermeldungen von heute morgen 7h

Station	Höhe NN	Wetter	Wind km/h	Temperatur °C			Niederschlag in 24 Stdn. mm	Schneehöhe cm
				7 Uhr	höchste gestern	Tiefstwert der Nacht in 2m Höhe am Boden		
Frankfurt-Stadt	103	Nebel	SSE 4	9	24	9	6	-
Flughafen Rhein-Main	110	Nebel	still	7	22	6	5	-
Darmstadt-Bismarckturm	265	Nebel	S 16	10	21	10	8	-
Mannheim	97	Nebel	still	9	22	8	5	-
Mainz	131	Nebel	still	6	21	6	3	-
Geisenheim	109	Nebel	still	8	21	7	5	-
Limburg/Lahn	130	Nebel	still	7	22	6	4	-
Giessen	185	Nebel	still	8	22	8	6	0.1
Trier	265	Nebel	still	7	21	6	5	-
Bad Hersfeld	216	Nebel	still	8	22	8	6	-
Bad Wildungen	280	Nebel	still	7	23	7	6	-
Kassel	198	Nebel	still	10	23	9	7	-
Kleiner Feldberg Ts.	807	heiter	NW 18	10	16	10	7	-
Wasserkuppe Rhön	921	heiter	SW 18	9	17	8	7	-
Karlsruhe	115	n.Nebel	still	6	20	6	4	-

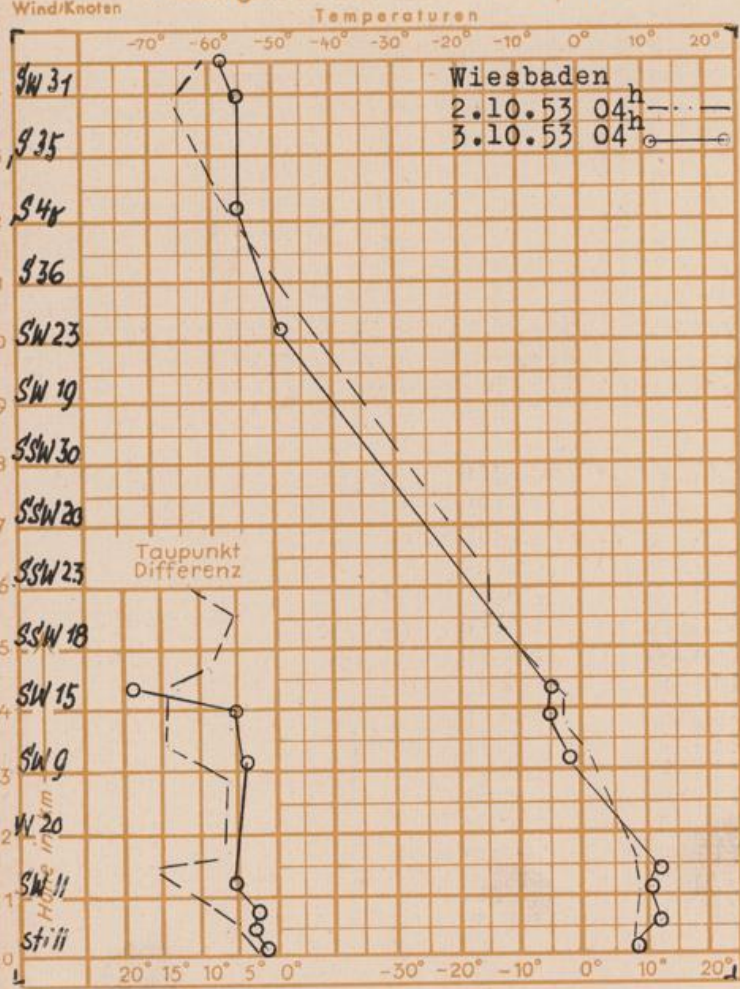
Luftdruck 7h	Höhe	mm	auf Meereshöhe umgerechnet	
			mm	mb
Frankfurt/M.	109	757.6	767.6	1023.4
Giessen	193	749.5	767.3	1023.0
Karlsruhe	116	756.8	767.6	1023.4

Erdbodentemperaturen Frankfurt/M. 7 Uhr

10 cm Tiefe	11.8 °C	20 cm Tiefe	12.1 °C
50 cm Tiefe	14.2 °C	100 cm Tiefe	15.5 °C
Temperaturtagesmittel in Frankfurt/M. gestern		13.6 °C	
Mittelwert d. Jahre 1851 - 1930		12.5 °C	
Sonnenscheindauer gestern in Frankfurt/M.		9.3 Std.	
in Giessen	8.2 Std.	in Kassel	6.4 Std.
auf den Kleinen Feldberg Ts.		10.4 Std.	



Messungen in der freien Atmosphäre



Auskünfte und Beratungen durch das Wetteramt in Frankfurt (Feldbergstr. 47, Tel. 72044, 72045),
 durch Vermittlung der Wetterstationen Darmstadt-Bismarckturm (Tel. 748), Geisenheim (Tel. Rudesheim 639), Giessen (Tel. 2119),
 Kassel (Tel. 2513), Kassel (Tel. 2514), Kassel (Tel. 2515), Kassel (Tel. 2516), Kassel (Tel. 2517), Kassel (Tel. 2518), Kassel (Tel. 2519), Kassel (Tel. 2520),
 Kassel (Tel. 2521), Kassel (Tel. 2522), Kassel (Tel. 2523), Kassel (Tel. 2524), Kassel (Tel. 2525), Kassel (Tel. 2526), Kassel (Tel. 2527), Kassel (Tel. 2528), Kassel (Tel. 2529), Kassel (Tel. 2530).