

Wetterkarte

des Deutschen Wetterdienstes Wetteramt Frankfurt

Bei unregelmäßiger Lieferung sind Beschwerden immer an das Zustellpostamt zu richten

Verlagsort: Frankfurt/Main

Erscheint täglich, Postbezug monatlich 2,- DM

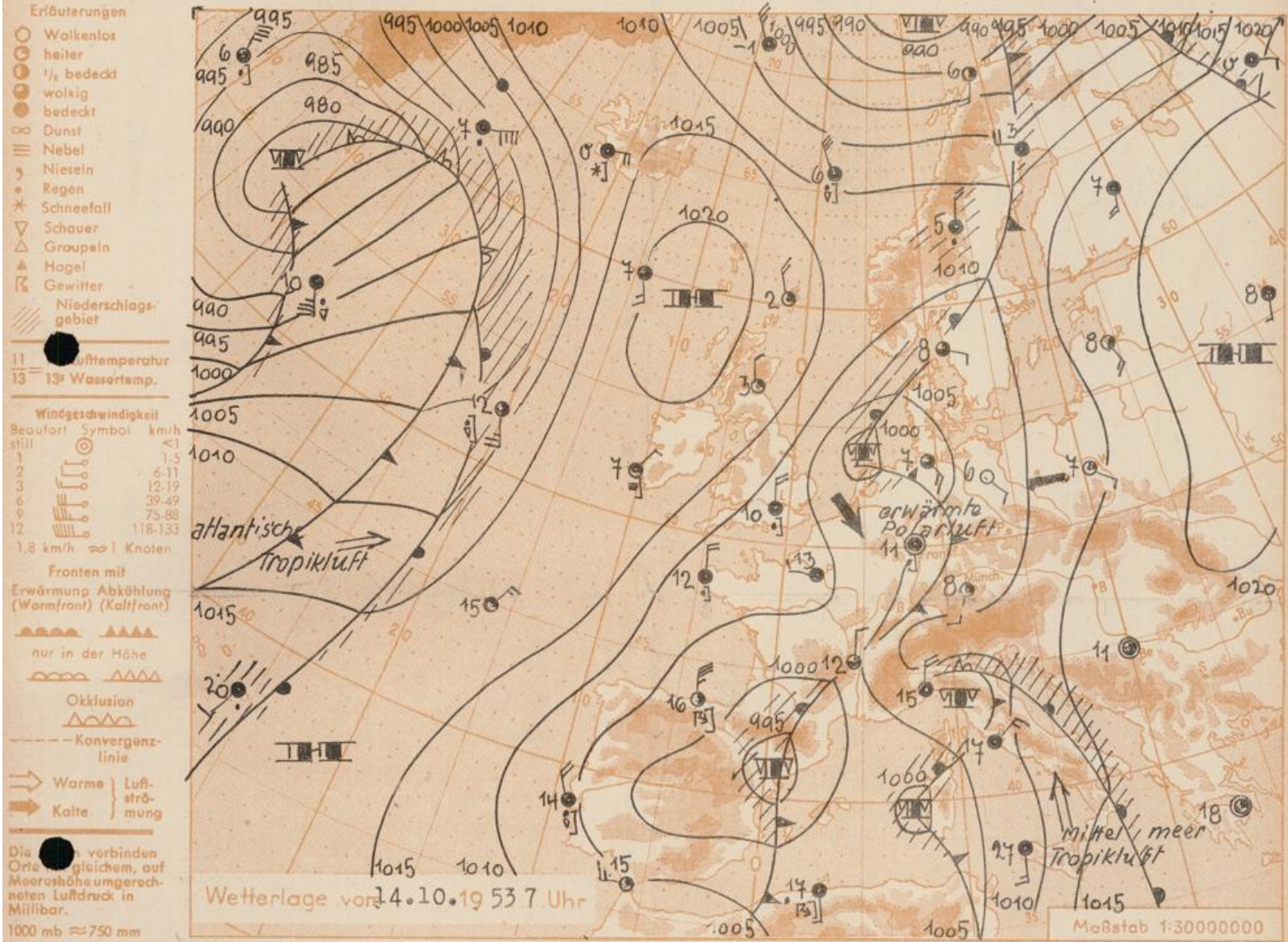
Feldbergstr. 47, Telefon 720 44/45

Postcheckkonto: Frankfurt/M. 8848

Jahrgang 1953

M i t t w o c h , den 14. Oktober 1953

Nummer 287



Die Störungszone erreichte, von Frankreich kommend, unseren Bezirk in der vergangenen Nacht. Die dabei aufgetretenen Niederschläge waren aber im allgemeinen geringfügig.

Während das jetzt über der Nordsee liegende Tief sich auffüllt, erfährt die Tiefdrucktätigkeit im westlichen Mittelmeergebiet eine weitere Belebung. Unser Bezirk verbleibt zunächst noch im Bereich einer milden Südströmung.

Vorhersage für Hessen und Nordbaden, gültig bis 15. Oktober 1953, abends:

Wechselnde Bewölkung, überwiegend trocken. Höchsttemperaturen 15 bis 19 Grad, Tiefsttemperaturen um 10 Grad. Schwacher Südost- bis Südwind.

Weitere Aussichten: Am Freitag nicht störungsfrei.

H.G.M.

Sonnenaufgang am 15. in Frankfurt/Main
Mondaufgang (I. Viertel)

0646 Uhr, Untergang 1735 Uhr MEZ
1412 Uhr, Untergang 2229 Uhr MEZ

Wettermeldungen von heute morgen 7h

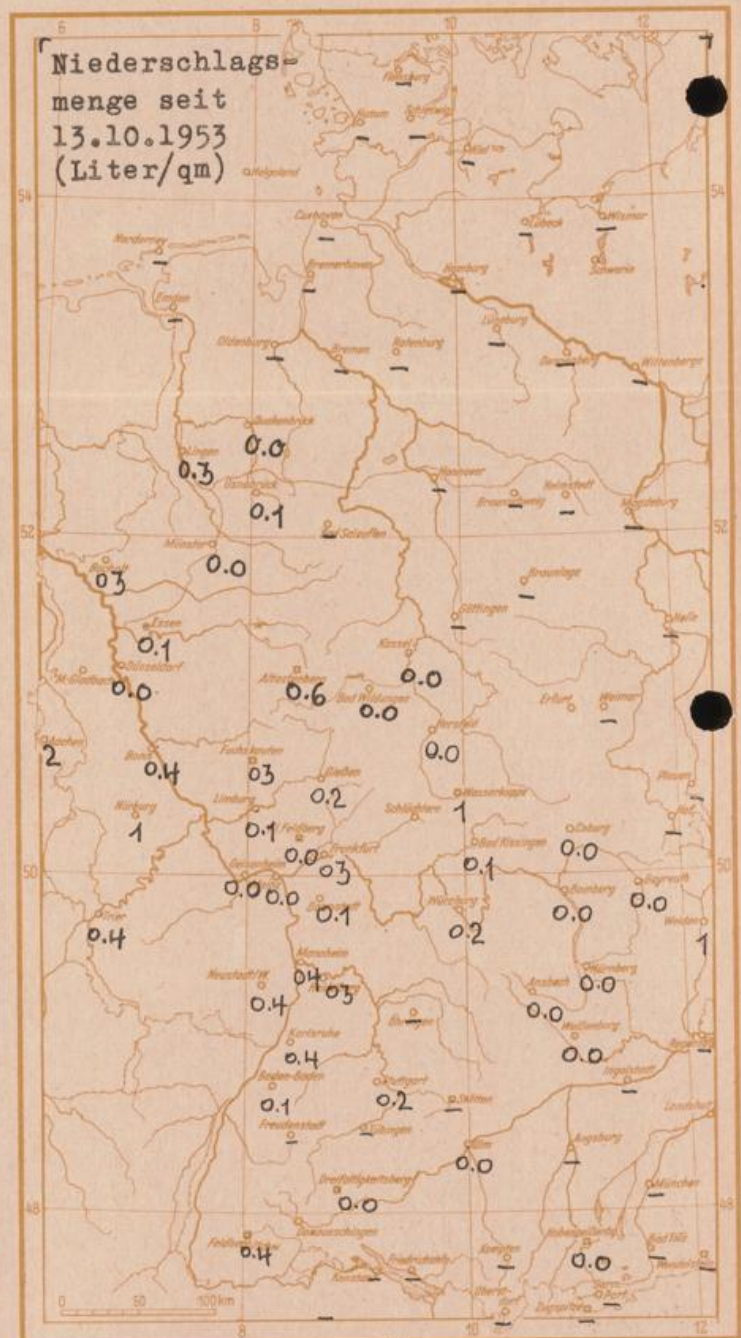
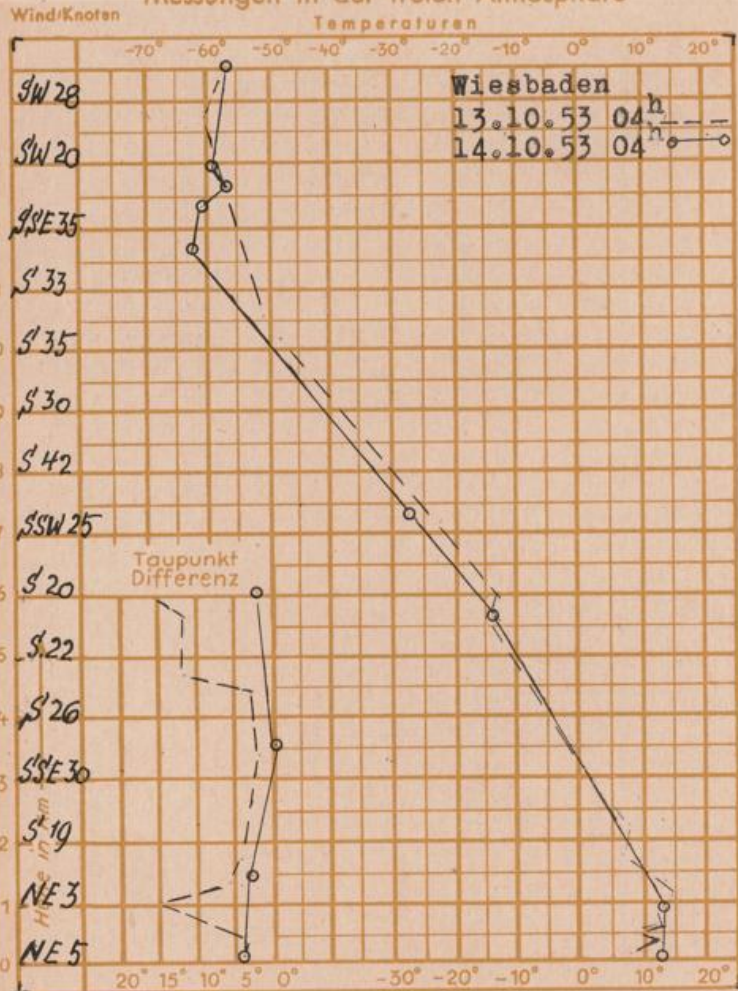
Station	Höhe NN	Wetter	Wind km/h	7 Uhr	Temperatur °C			Niederschlag in 24 Std. mm	Schneehöhe cm
					höchste gestern	Tiefstwert in 2m Höhe	am Boden		
Frankfurt-Stadt	103	wolkig	still	11	20	11	7	0.3	-
Flughafen Rhein-Main	110	wolkig	NE 8	10	19	9	7	0.0	-
Darmstadt-Bismarckturm	265	n. Regen	SSW 10	11	18	11	9	0.1	-
Mannheim	97	wolkig	SSE 2	11	20	11	7	0.4	-
Mainz	131	bedeckt	SSE 4	12	19	10	7	0.0	-
Geisenheim	109	wolkig	still	12	18	9	8	0.0	-
Limburg/Lahn	130	n. Regen	still	12	21	10	7	0.1	-
Giessen	185	n. Regen	SE 2	11	20	10	7	0.2	-
Trier	265	n. Regen	NE 4	14	21	13	11	0.4	-
Bad Hersfeld	216	n. Schauer	still	8	21	6	4	0.0	-
Bad Wildungen	280	Regen	still	10	19	10	7	0.0	-
Kassel	198	bedeckt	S 4	11	22	9	6	-	-
Kleiner Feldberg Ts.	807	wolkig	SSE 10	12	16	10	8	0.0	-
Wasserkuppe Rhön	921	Regen	SW 12	11	11	8	7	1	-
Karlsruhe	115	Nebel	still	10	19	10	7	0.4	-

Luftdruck 7h	Höhe	mm	auf Meereshöhe umgerechnet	
			mm	mb
Frankfurt/M.	109	745.0	754.8	1006.3
Giessen	193	737.2	754.5	1005.9
Karlsruhe	116	744.3	754.8	1006.3

Erdbodentemperaturen Frankfurt/M. 7 Uhr

10 cm Tiefe	10.2 °C	-	20 cm Tiefe	10.7 °C	
50 cm Tiefe	11.3 °C	-	100 cm Tiefe	13.3 °C	
Temperaturtagesmittel in Frankfurt/M. gestern				11.9 °C	
Mittelwert d. Jahre 1851-1930				10.2 °C	
Sonnenscheindauer gestern in Frankfurt/M.				5.8 Std.	
in Giessen		7.8 Std.	in Kassel		8.1 Std.
				auf den Kleinen Feldberg Ts.	6.9 Std.

Messungen in der freien Atmosphäre



Auskünfte und Beratungen durch das Wetteramt in Frankfurt (Feldbergstr. 47, Tel. 72044, 72045),
 durch Vermittlung der Wetterstationen Darmstadt-Bismarckturm (Tel. 748), Geisenheim (Tel. Rudesheim 639), Giessen (Tel. 2119),
 Limburg (Tel. 847), Schlüchters (Tel. 224), Kassel-Wilhelmshöhe (Tel. 3540, 5040), Bad Wildungen (Tel. 258), Bad Hersfeld (Tel. 388)