

# Wetterkarte

des Deutschen Wetterdienstes Wetteramt Frankfurt

Bei unregelmäßiger Lieferung sind Beschwerden immer an das Zustellpostamt zu richten

Verlagsort: Frankfurt/Main

Erscheint täglich, Postbezug monatlich 2,- DM

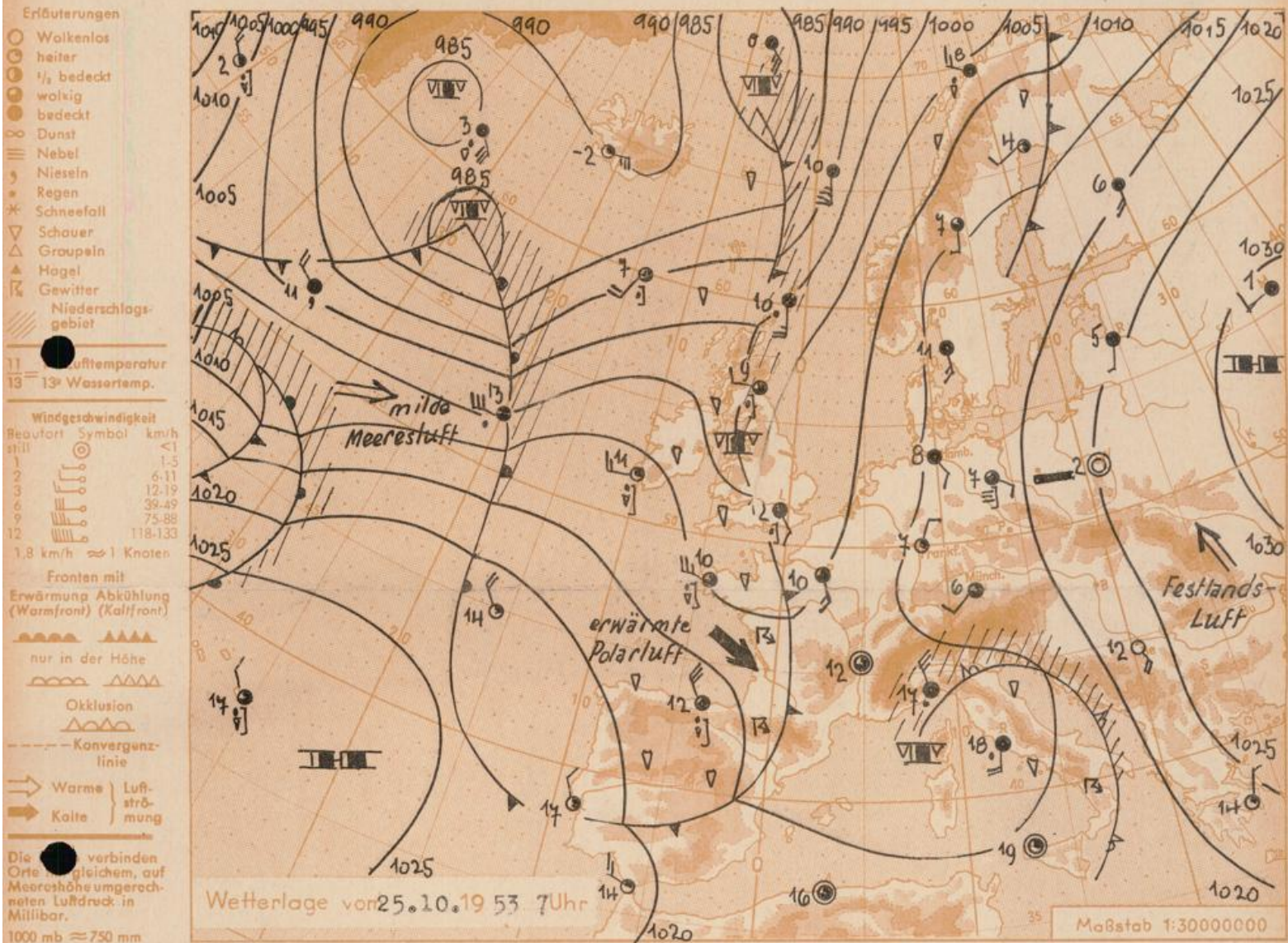
Feldbergstr. 47, Telefon 720 44/45

Postscheckkonto: Frankfurt/M. 8848

Jahrgang 1953

Sonntag, den 25. Oktober 1953

Nummer 298



Mit der langsam von Frankreich heranziehenden Kaltfront, die uns kommende Nacht in abgeschwächter Form erreichen wird, kommt Westdeutschland in den Bereich feuchter Meeresluft. Diese lässt bei der windschwachen Lage, die durch Luftdruckanstieg über Westeuropa noch begünstigt wird, bewölktes, teilweise neblig-trübes Wetter erwarten. Dabei wird sich die Störung über Norditalien zeitweise bis zu uns hin auswirken, während das über dem Mittelatlantik entstehende kräftige Tief erst später ausschlaggebend werden dürfte.

Dr. Mo.

Sonnenaufgang am 26. in Frankfurt/Main 0704 Uhr, Untergang 1714 Uhr MEZ  
Mondaufgang (3 Tage vor letzt. Viertel) 1949 Uhr, Untergang 1211 Uhr MEZ

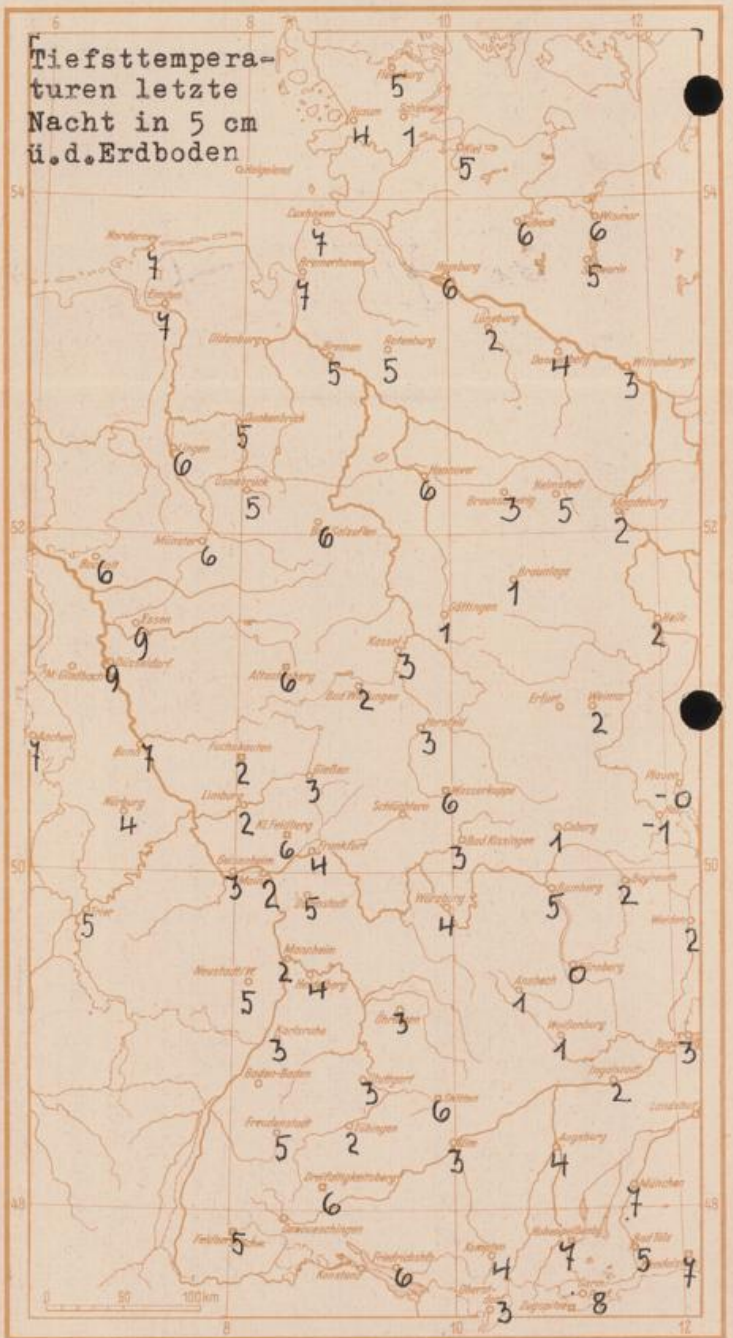
## Wettermeldungen von heute morgen 7h

Station	Höhe NN	Wetter	Wind km/h	7 Uhr	Temperatur °C			Niederschlag in 24 Std. mm	Schneehöhe cm
					höchste gestern	Tiefstwert in 2m Höhe	Tiefstwert am Boden		
Frankfurt-Stadt	103	heiter	NE 5	7	19	7	4	-	-
Flughafen Rhein-Main	110	heiter	NE 8	5	17	5	3	-	-
Darmstadt-Bismarckturm	265	heiter	E 10	9	18	9	5	-	-
Mannheim	97	Nebel	still	5	19	5	2	-	-
Mainz	131	Nebel	still	6	17	5	2	-	-
Geisenheim	109	Nebel	NNE 1	6	18	5	3	-	-
Limburg/Lahn	130	Nebel	still	4	17	3	2	-	-
Giessen	185	Nebel	W 4	4	17	4	3	-	-
Trier	265	heiter	NNE 8	8	17	7	5	-	-
Bad Hersfeld	216	Nebel	still	5	16	4	3	-	-
Bad Wildungen	280	Nebel	still	3	15	3	2	-	-
Kassel	198	Nebel	still	5	17	5	3	-	-
Kleiner Feldberg Ts.	807	heiter	SE 22	9	13	8	6	-	-
Wasserkuppe Rhön	921	heiter	E 15	8	11	7	6	-	-
Karlsruhe	115	Nebel	still	7	19	6	3	-	-

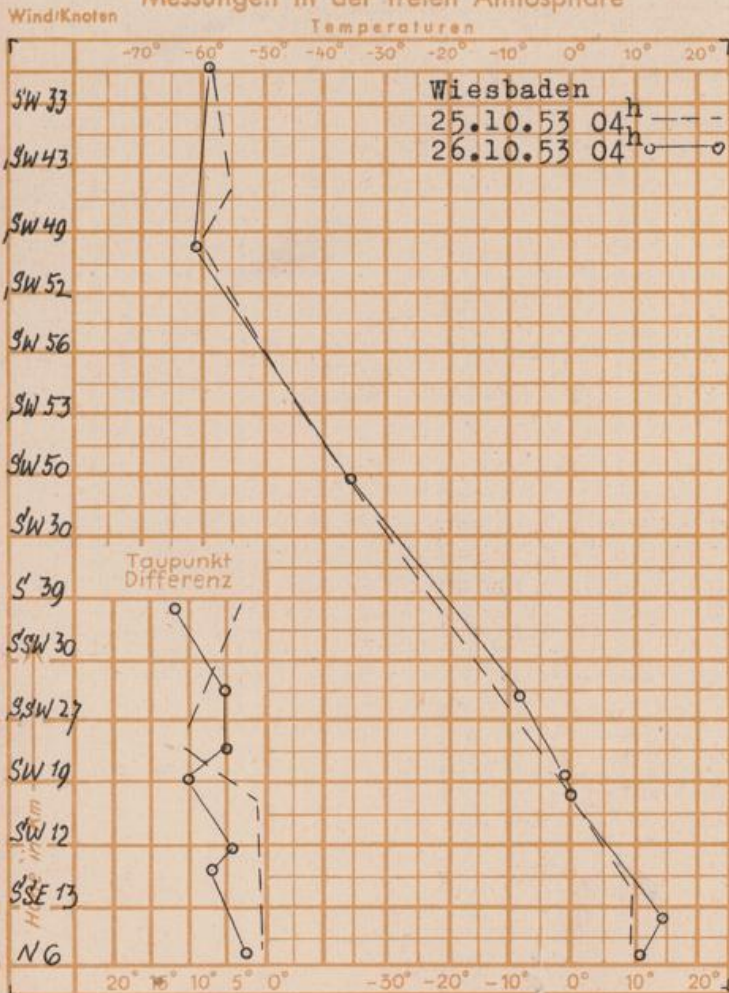
Luftdruck 7h	Höhe	mm	auf Meereshöhe umgerechnet mm	mb
Frankfurt/M.	109	752.2	762.2	1016.2
Giessen	193	744.2	762.2	1016.2
Karlsruhe	116	750.9	761.6	1015.4

### Erdbodentemperaturen Frankfurt/M. 7 Uhr

10 cm Tiefe	9.2 °C	-	20 cm Tiefe	10.9 °C	
50 cm Tiefe	13.1 °C	-	100 cm Tiefe	13.8 °C	
Temperaturtagesmittel in Frankfurt/M. gestern				11.7 °C	
Mittelwert d. Jahre 1851-1930				8.0 °C	
Sonnenscheindauer gestern in Frankfurt/M.				6.5 Std.	
in Giessen		2.1 Std.	in Kassel		2.3 Std.
auf den Kleinen Feldberg Ts.				4.1 Std.	



### Messungen in der freien Atmosphäre



Auskünfte und Beratungen durch das Wetteramt in Frankfurt (Feldbergstr. 47, Tel. 72044, 72045), durch Vermittlung der Wetterstationen Darmstadt-Bismarckturm (Tel. 748), Geisenheim (Tel. Rudesheim 639), Giessen (Tel. 2119), Limburg (Tel. 847), Schlüchtern (Tel. 224), Kassel-Wilhelmshöhe (Tel. 3540, 5040), Bad Wildungen (Tel. 258) Bad Hersfeld (Tel. 388)