

Wetterkarte

des Deutschen Wetterdienstes Wetteramt Frankfurt

Bei unregelmäßiger Lieferung sind Beschwerden immer an das Zustellpostamt zu richten

Verlagsort: Frankfurt/Main

Erscheint täglich, Postbezug monatlich 2,- DM

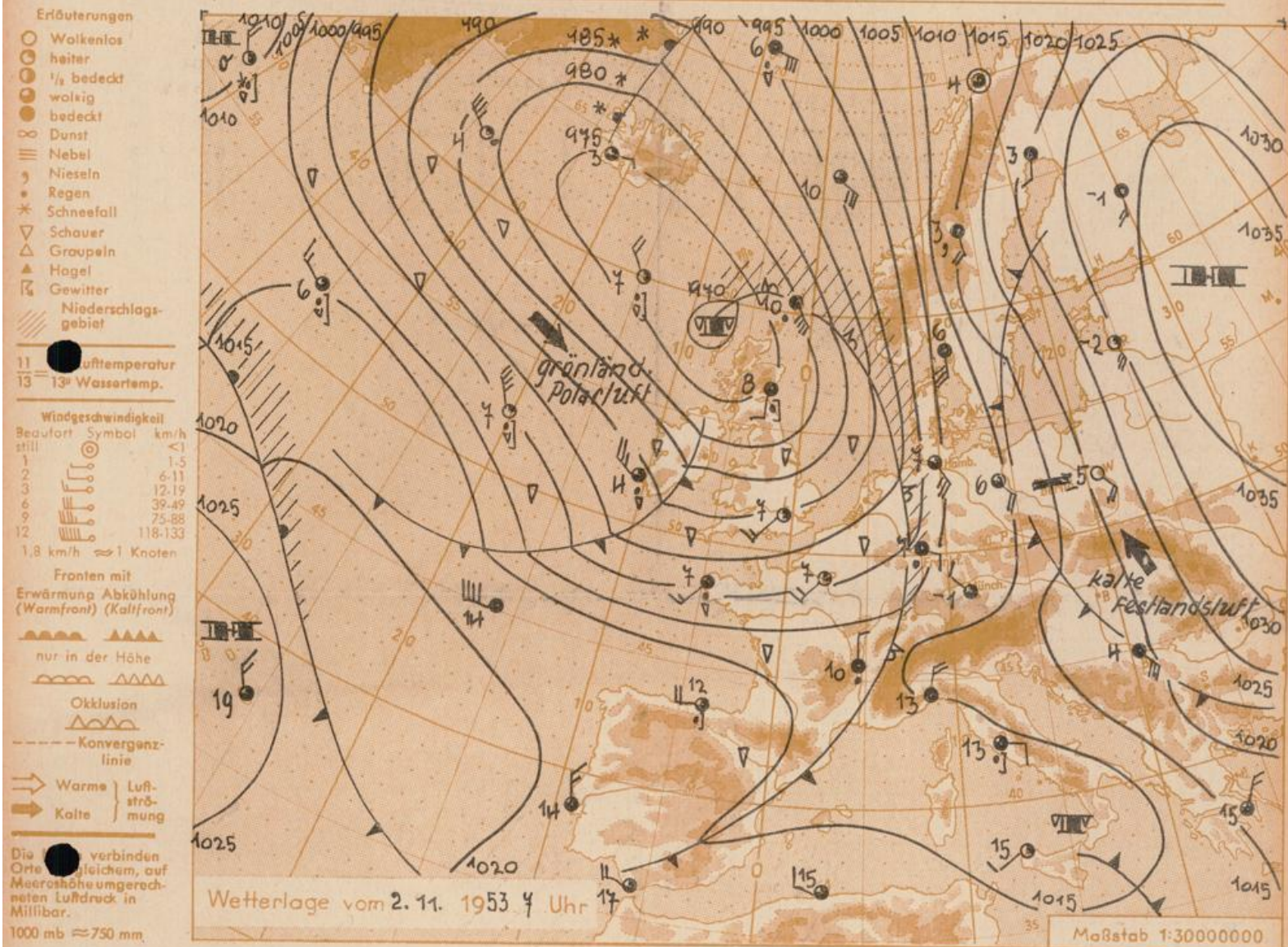
Feldbergstr. 47, Telefon 72044/45

Postscheckkonto: Frankfurt/M. 8848

Jahrgang 1953

Montag, den 2. November 1953

Nummer 306



Das Frontensystem des inzwischen nach Schottland verlagerten Tiefdruckwirbels ist seit gestern sehr schnell ostwärts vorgekommen. Es hat heute morgen bereits den Rhein erreicht und dringt bei Abschwächung des russischen Hochs weiter nach Deutschland ein. In der starken Westströmung, die sich damit bis nach Mitteleuropa durchsetzt und Meeresluft aus polaren Gebieten heranschafft, ziehen weitere Störungen vom Atlantik heran.

Vorhersage für Hessen und Nordbaden, gültig bis 3. November 1953, abends:

Meist stark bewölkt, einzelne schauerartige Regenfälle. Höchsttemperaturen um 10 Grad, Tiefsttemperaturen 5 bis 7 Grad. Südwestwind.

Weitere Aussichten: Wechselhaft und kühl.

Dr. Mo.

Sonnenaufgang am 3. in Frankfurt/Main
Mondaufgang (3 Tage vor Neumond)

0717 Uhr, Untergang 1659 Uhr MEZ
0354 Uhr, Untergang 1517 Uhr MEZ

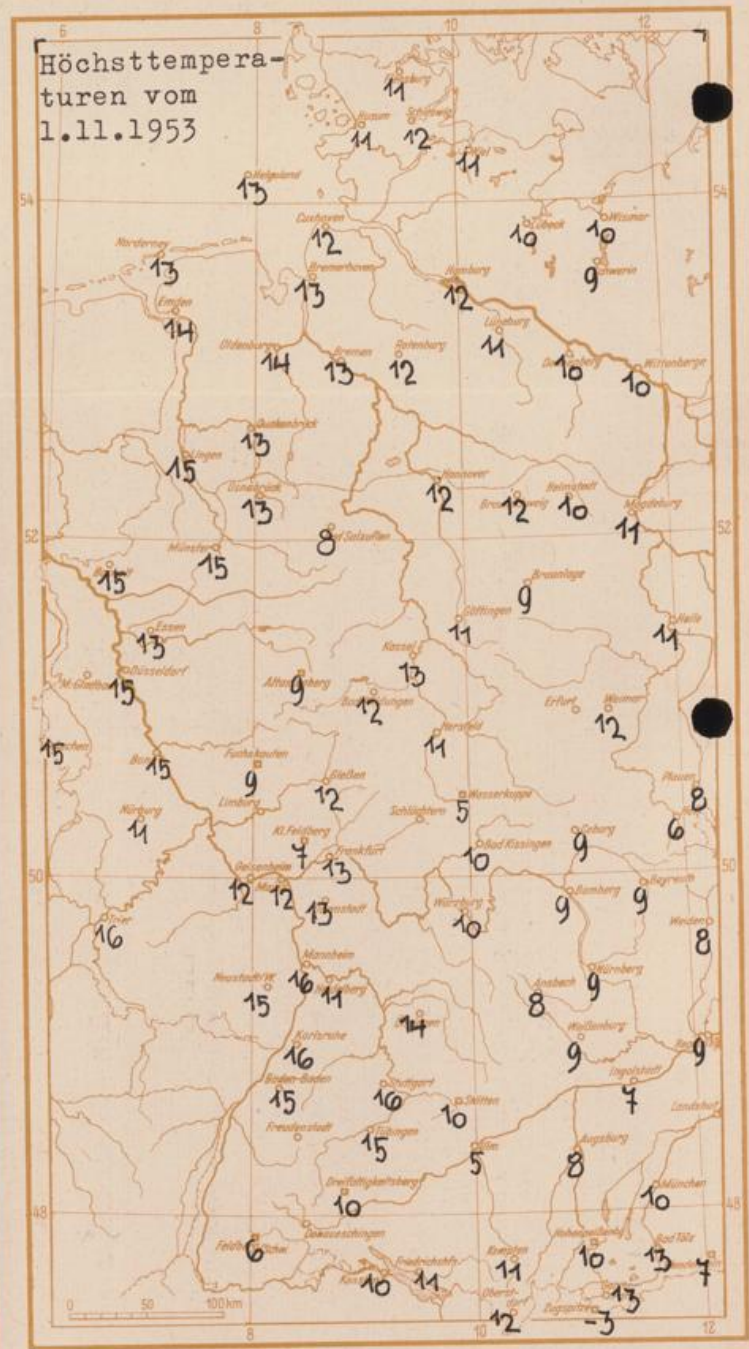
Wettermeldungen von heute morgen 7h

Station	Höhe NN	Wetter	Wind km/h	7 Uhr	Temperatur °C			Niederschlag in 24 Std. mm	Schneehöhe cm
					höchste gestern	Tiefwert der Nacht in 2m Höhe	am Boden		
Frankfurt-Stadt	103	Regen	E 4	7	13	6	5	4	-
Flughafen Rhein-Main	110	Regen	S 10	8	12	6	4	5	-
Darmstadt-Bismarckturm	265	Regen	S 25	8	13	7	5	4	-
Mannheim	97	Regen	SSE 16	9	16	9	4	1	-
Mainz	131	n. Regen	ESE 10	7	12	6	6	3	-
Geisenheim	109	Regen	ENE 9	8	12	6	6	2	-
Koblenz	97	n. Regen	SSE 26	10	14	9	-	0.1	-
Giessen	185	Regen	SE 16	6	12	6	5	3	-
Trier	265	wolkig	SW 35	9	16	9	7	3	-
Bad Hersfeld	216	Regen	SW 2	4	11	1	-1	0.2	-
Bad Wildungen	280	Regen	SE 10	6	12	6	4	0.6	-
Kassel	198	Regen	SW 10	7	13	5	2	0.0	-
Kleiner Feldberg Ts.	807	Regen	SSE 36	4	7	3	2	4	-
Wasserkuppe Rhön	921	Regen	S 34	3	5	1	-1	0.5	-
Karlsruhe	115	Regen	SE 8	7	16	7	4	2	-

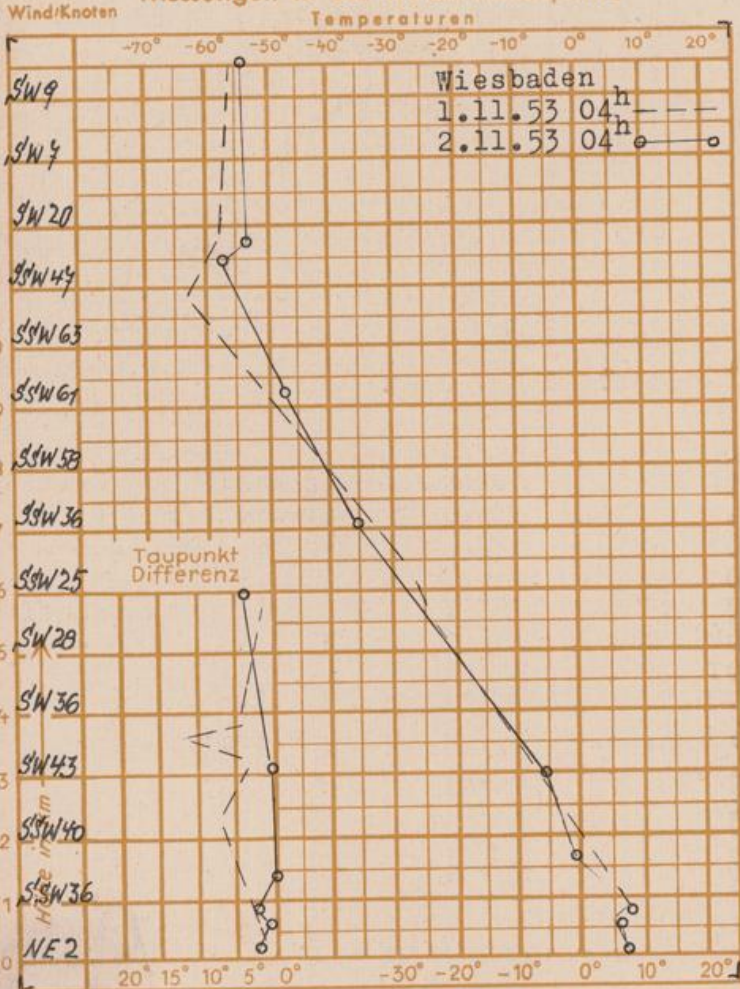
Luftdruck 7h	Höhe	mm	auf Meereshöhe umgerechnet mm	
Frankfurt/M.	109	742.8	752.7	1003.5
Giessen	193	734.5	752.0	1002.6
Karlsruhe	116	742.3	752.8	1003.7

Erdbodentemperaturen Frankfurt/M. 7 Uhr

10 cm Tiefe	6.7 °C	-	20 cm Tiefe	8.5 °C
50 cm Tiefe	10.2 °C	-	100 cm Tiefe	12.6 °C
Temperaturtagesmittel in Frankfurt/M. gestern				8.6 °C
Mittelwert d. Jahre 1851-1930				6.8 °C
Sonnenscheindauer gestern in Frankfurt/M.				4.3 Std.
in Giessen	3.8 Std.	-	in Kassel	4.3 Std.
auf den Kleinen Feldberg Ts.				4.0 Std.



Messungen in der freien Atmosphäre



Auskünfte und Beratungen durch das Wetteramt in Frankfurt (Feldbergstr. 47, Tel. 72044, 72045), durch Vermittlung der Wetterstationen Darmstadt-Bismarckturm (Tel. 748), Geisenheim (Tel. Rüdesheim 639), Giessen (Tel. 2119), Bad Hersfeld (Tel. 388), Kassel (Tel. 2540, 5040), Bad Wildungen (Tel. 259), Bad Nauheim (Tel. 388).