

# Wetterkarte

des Deutschen Wetterdienstes Wetteramt Frankfurt

Bei unregelmäßiger Lieferung sind Beschwerden immer an das Zustellpostamt zu richten

Verlagsort: Frankfurt/Main

Erscheint täglich, Postbezug monatlich 2,- DM

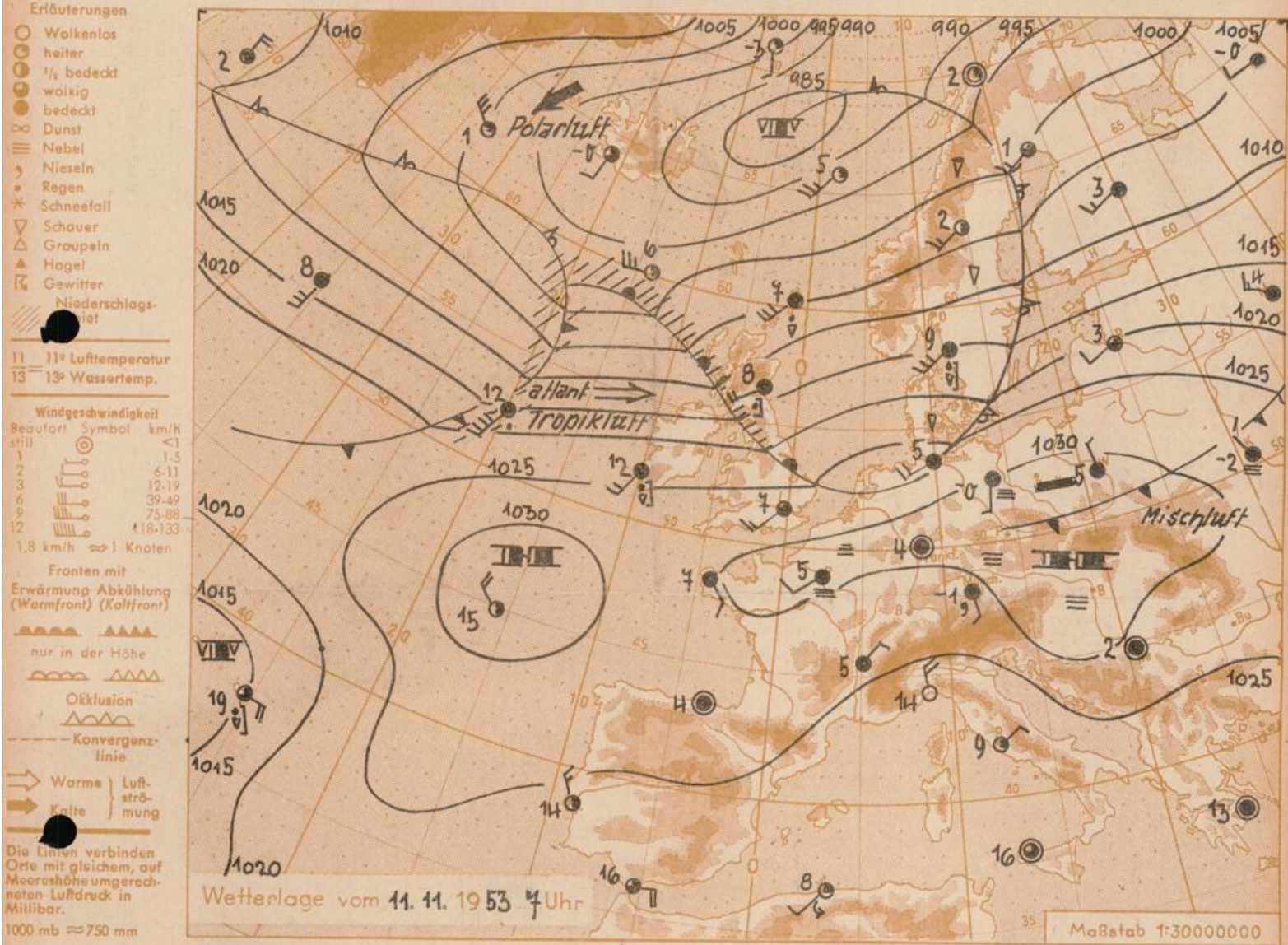
Feldbergstr. 47, Telefon 720 44/45

Postcheckkonto: Frankfurt/M. 8848

Jahrgang 1953

M i t t w o c h , den 11. November 1953

Nummer 315



Verbreiteter Luftdruckanstieg über dem europäischen Festland festigte den Hochdruckeinfluss in unserem Gebiet. Die gestern früh noch längs der Atlantikküste verlaufende Störungsfront verlor dadurch mit weiterem Vordringen in östlicher Richtung an Wetterwirksamkeit. Im Zuge einer grossräumigen westlichen Höhenströmung wandern wohl weitere Schlechtwettergebiete vom Atlantik über England ostwärts, sie bleiben aber für das Wettergeschehen im mittleren und südlichen Deutschland ohne Bedeutung.

Vorhersage für Hessen und Nordbaden, gültig bis 12. November 1953, abends:

Zeiweise aufgelockerte Bewölkung, örtlich noch neblig. Trocken. Höchsttemperaturen 6 bis 8 Grad. Tiefsttemperaturen nahe Null Grad, vereinzelt leichter Bodenfrost. Schwache Luftbewegung.

Weitere Aussichten: Vorerst kein Witterungswechsel,

Kb.

Sonnenaufgang am 12. in Frankfurt/Main  
Mondaufgang (2 Tage vor I. Viertel)

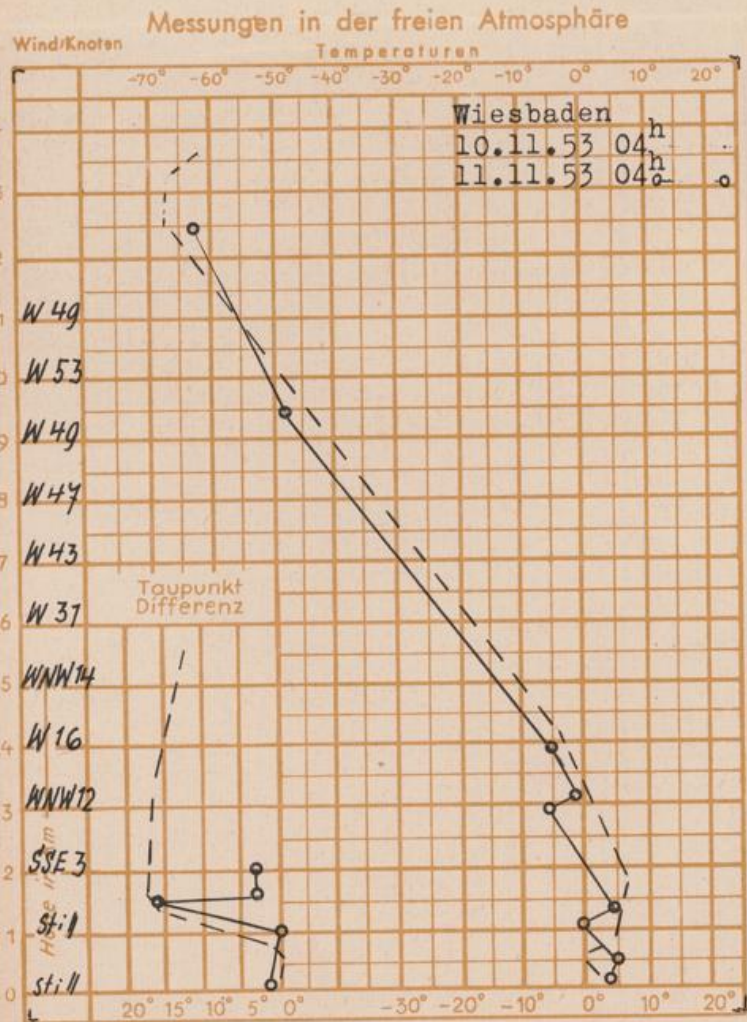
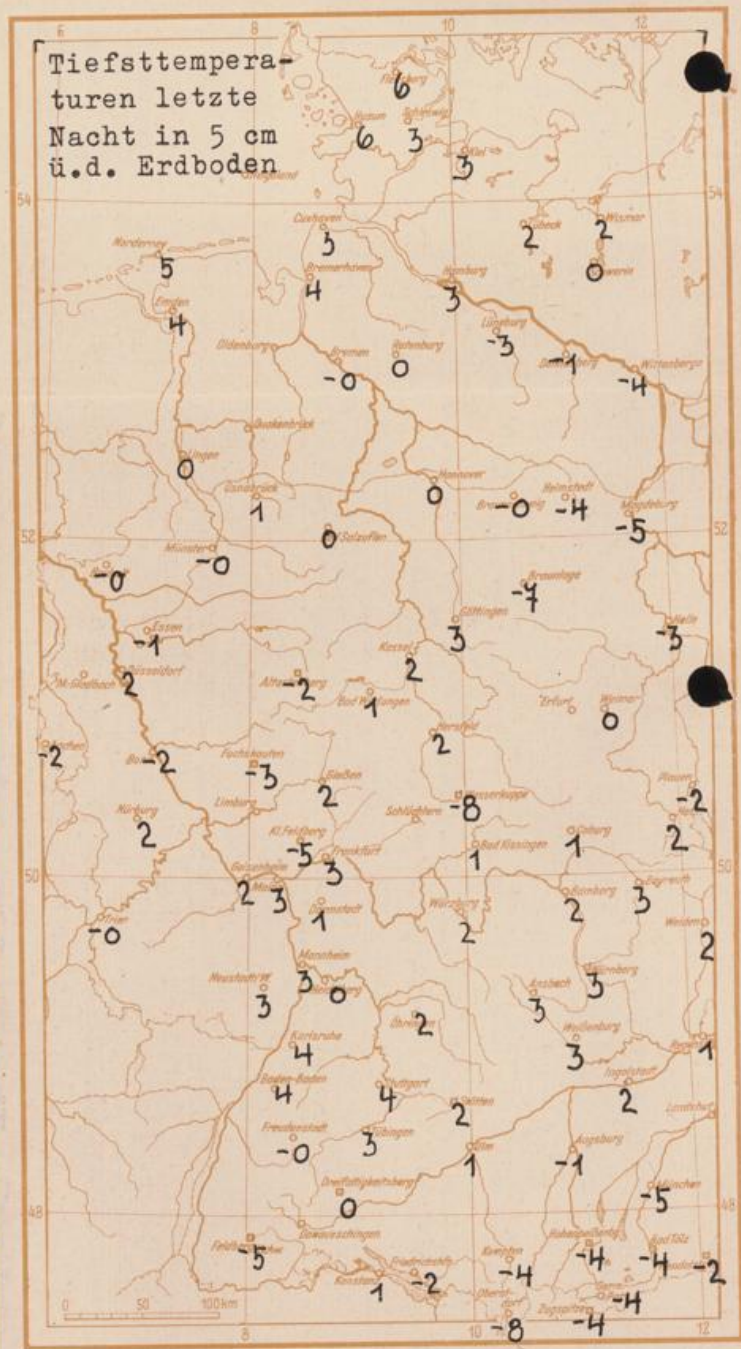
0732 Uhr, Untergang 1646 Uhr MEZ  
1244 Uhr, Untergang 2136 Uhr MEZ

## Wettermeldungen von heute morgen 7h

Station	Höhe NN	Wetter	Wind km/h	7 Uhr	Temperatur °C			Niederschlag in 24 Std. mm	Schneehöhe cm
					höchste gestern	Tiefstwert der Nacht in 2m Höhe	am Boden		
Frankfurt-Stadt	103	bedeckt	still	4	5	3	3	0.0	-
Flughafen Rhein-Main	110	bedeckt	NNE 10	4	4	3	3	0.2	-
Darmstadt-Bismarckturm	265	bedeckt	SE 5	2	4	2	1	1	-
Mannheim	97	Nebel	N 8	4	4	3	3	0.2	-
Mainz	131	Nebel	still	4	4	3	3	0.2	-
Geisenheim	109	bedeckt	still	5	5	3	2	0.1	-
Koblenz	970	bedeckt	WSW 4	4	9	3	-	0.0	-
Giessen	185	bedeckt	SSW 2	3	4	2	2	0.1	-
Trier	265	Nebel	still	4	10	3	-0.5	0.1	-
Bad Hersfeld	216	bedeckt	still	3	5	2	2	-	-
Bad Wildungen	280	wolkig	S 4	3	7	1	1	-	-
Kassel	198	bedeckt	still	3	7	2	2	0.0	-
Kleiner Feldberg Ts.	807	in Wolken	S 8	0	4	-2	-5	0.4	-
Wasserkuppe Rhön	921	wolkenlos	N 4	-3	3	-4	-8	0.1	-
Karlsruhe	115	bedeckt	still	4	6	4	4	-	-

Luftdruck 7h	Höhe	mm	auf Meereshöhe umgerechnet	
			mm	mb
Frankfurt/M.	109	763.0	773.3	1031.0
Giessen	193	755.1	773.4	1031.1
Karlsruhe	116	761.7	772.6	1030.0

Erdbodentemperaturen Frankfurt/M. 7 Uhr			
10 cm Tiefe	5.2 °C	-	20 cm Tiefe 6.3 °C
50 cm Tiefe	8.0 °C	-	100 cm Tiefe 11.0 °C
Temperaturtagesmittel in Frankfurt/M. gestern		3.3 °C	
Mittelwert d. Jahre 1851-1930		5.1 °C	
Sonnenscheindauer gestern in Frankfurt/M.		- Std.	
in Giessen		- Std.	in Kassel 2.4 Std.
auf den Kleinen Feldberg Ts.		- Std.	



Auskünfte und Beratungen durch das Wetteramt in Frankfurt (Feldbergstr. 47, Tel. 72044, 72045), durch Vermittlung der Wetterstationen Darmstadt-Bismarckturm (Tel. 748), Geisenheim (Tel. Rüdesheim 639), Giessen (Tel. 2119), Kassel (Tel. 2540, 5940), Bad Wildungen (Tel. 2581), Bad Hersfeld (Tel. 288).