

# Wetterkarte

des Deutschen Wetterdienstes Wetteramt Frankfurt

Bei unregelmäßiger Lieferung sind Beschwerden immer an das Zustellpostamt zu richten

Verlagsort: Frankfurt/Main

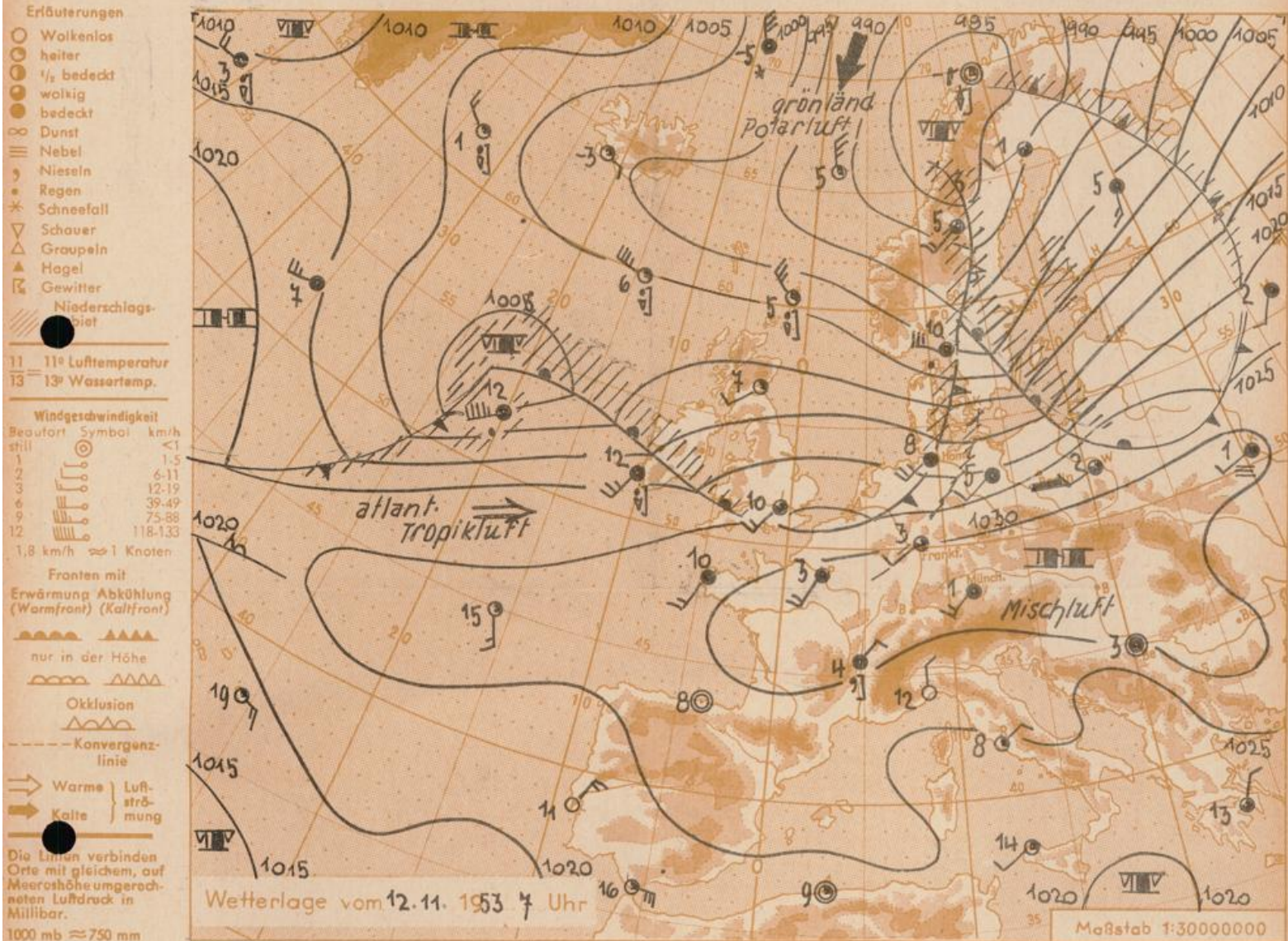
Erscheint täglich, Postbezug monatlich 2,- DM

Feldbergstr. 47, Telefon 72044/45

Postcheckkonto: Frankfurt/M. 8848

Jahrgang 1953

Donnerstag, den 12. November 1953 Nummer 316



Das festländische Hoch hat seine Lage seit gestern kaum verändert. An seinem Nordrande ziehen mit der grossräumigen und lebhaften Westströmung noch immer atlantische Störungen in rascher Folge nach Nordrussland.

Im weiteren Verlauf wird zwar der hohe Luftdruck von Westen her abgebaut, die Verlagerung der Störungen auf südlichere Bahn schreitet jedoch nur langsam fort. Der Witterungsablauf in unserem Bereich wird dabei zunehmend von der zugeführten milden Meeresluft bestimmt.

Vorhersage für Hessen und Nordbaden, gültig bis 13. November 1953, abends:

Meist stark bewölkt, trocken. Höchsttemperaturen 6 bis 8 Grad, im Kasseler Bezirk bis 10 Grad, nachts frostfrei. Vorwiegend lebhafter Südwestwind.

Weitere Aussichten: Am Wochenende wechselhaft und einzelne Regenfälle, verhältnismässig mild.

H.G.M.

Sonnenaufgang am 13. in Frankfurt/Main  
Mondaufgang (1 Tag vor I. Viertel)

0734 Uhr, Untergang 1644 Uhr MEZ  
1310 Uhr, Untergang 2255 Uhr MEZ

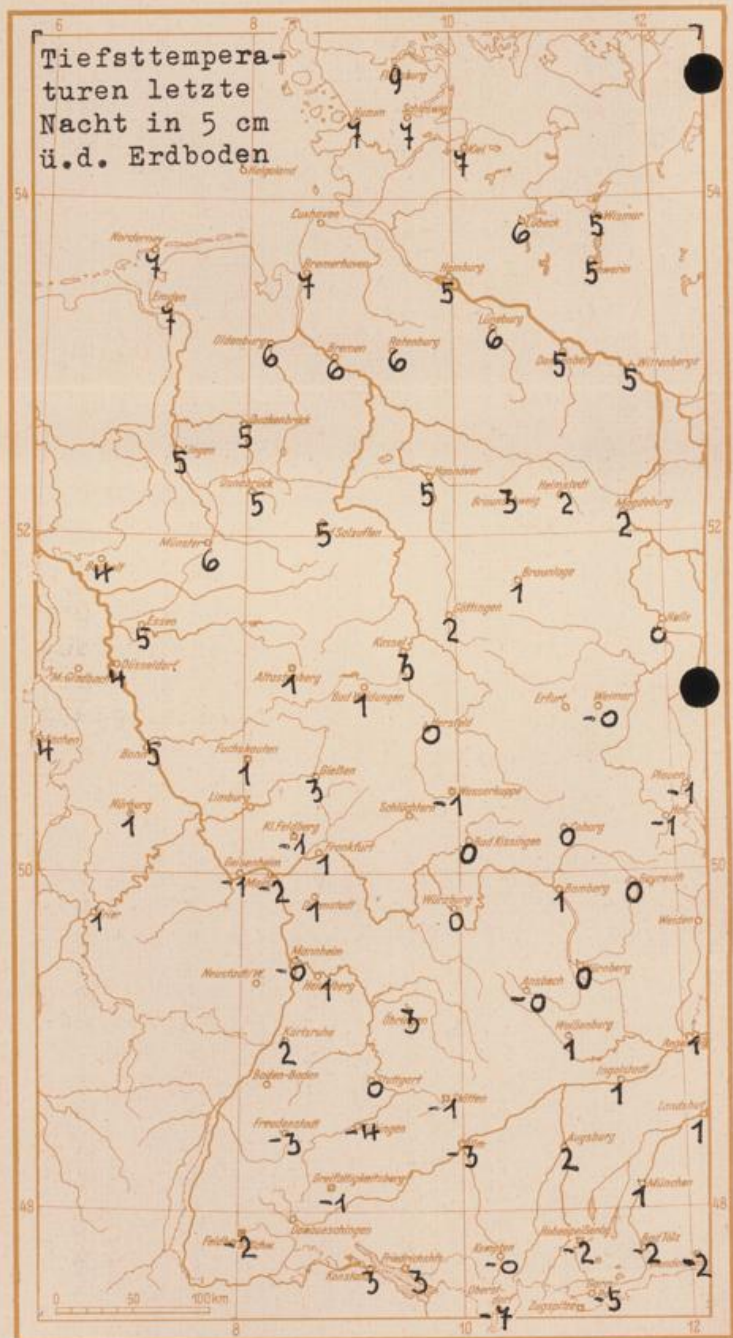
## Wettermeldungen von heute morgen 7<sup>h</sup>

Station	Höhe NN	Wetter	Wind km/h	Temperatur °C			Nieder-schlag in 24 Stdn. mm	Schneehöhe cm
				7 Uhr	höchste gestern	Tiefstwert der Nacht in 2m Höhe am Boden		
Frankfurt-Stadt	103	wolkig	SW 10	3	7	3	1	-
Flughafen Rhein-Main	110	heiter	SSW 14	3	7	1	-2	-
Darmstadt-Bismarckturm	265	wolkig	SW 20	2	6	2	-	-
Mannheim	97	Nebel	SSE 4	2	7	2	-0.5	-
Mainz	131	bedeckt	WSW 10	4	7	2	-2	-
Geisenheim	109	wolkig	WSW 5	3	7	1	-1	-
Koblenz	97	wolkig	S 26	6	8	5	-	-
Giessen	185	bedeckt	E 10	3	5	3	3	-
Trier	265	bedeckt	SW 16	4	6	3	1	-
Bad Hersfeld	216	bedeckt	S 10	4	5	1	-0.5	-
Bad Wildungen	280	bedeckt	SW 8	4	5	3	1	-
Kassel	198	bedeckt	SSW 18	5	5	4	3	-
Kleiner Feldberg Ts.	807	wolkig	W 15	0	1	-1	-1	-
Wasserkuppe Rhön	921	in Wolken	SSW 22	-0.5	1	-1	-1	-
Karlsruhe	115	bedeckt	SW 10	4	7	4	2	-

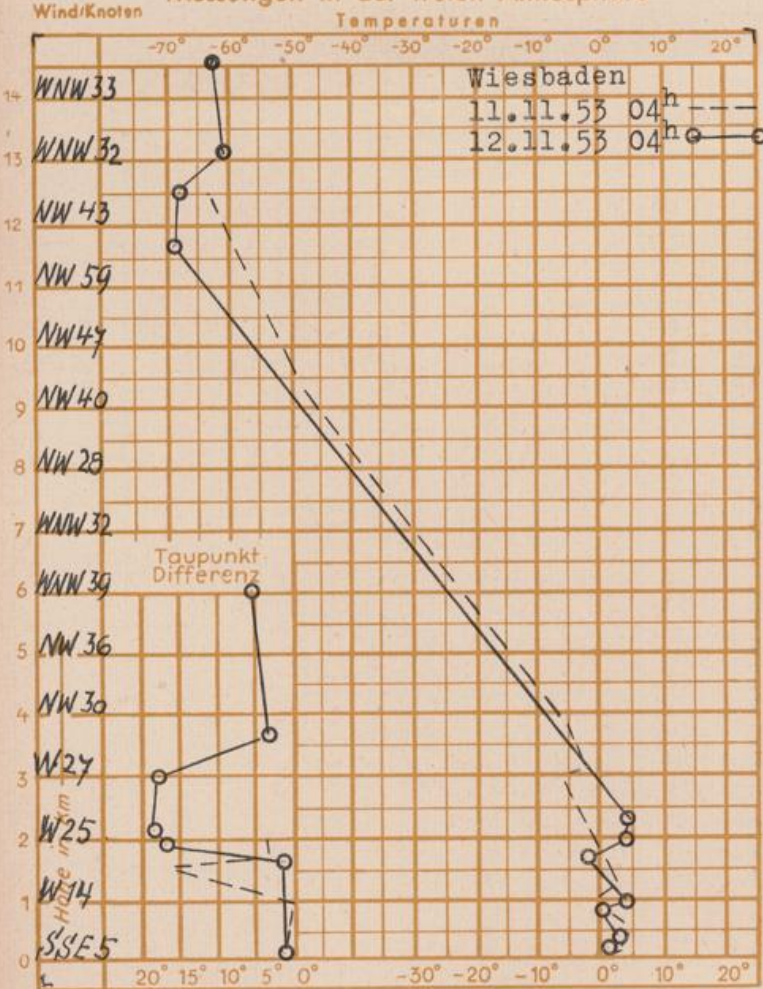
Luftdruck 7h	Höhe	mm	auf Meereshöhe umgerechnet mb	
Frankfurt/M.	109	762.0	772.3	1029.6
Giessen	193	752.6	770.8	1027.7
Karlsruhe	116	762.4	773.3	1031.0

**Erdbodentemperaturen Frankfurt/M. 7 Uhr**

10 cm Tiefe	4.3 °C	-	20 cm Tiefe	4.5 °C	
50 cm Tiefe	8.6 °C	-	100 cm Tiefe	10.6 °C	
Temperaturtagesmittel in Frankfurt/M. gestern				5.3 °C	
Mittelwert d. Jahre 1851 - 1930				4.6 °C	
Sonnenscheindauer gestern in Frankfurt/M.				- Std.	
in Giessen		- Std.	in Kassel		0.7 Std.
auf den Kleinen Feldberg Ts.				- Std.	



### Messungen in der freien Atmosphäre



Auskünfte und Beratungen durch das Wetteramt in Frankfurt (Feldbergstr. 47, Tel. 72044, 72045), durch Vermittlung der Wetterstationen Darmstadt-Bismarckturm (Tel. 748), Geisenheim (Tel. Rüdesheim 639), Giessen (Tel. 2119), Limburg (Tel. 847), Schlüchtern (Tel. 224), Kassel/Wilhelmshöhe (Tel. 3540, 5040), Bad Wildungen (Tel. 258), Bad Hersfeld (Tel. 388).