

Wetterkarte

des Deutschen Wetterdienstes Wetteramt Frankfurt

Bei unregelmäßiger Lieferung sind Beschwerden immer an das Zustellpostamt zu richten

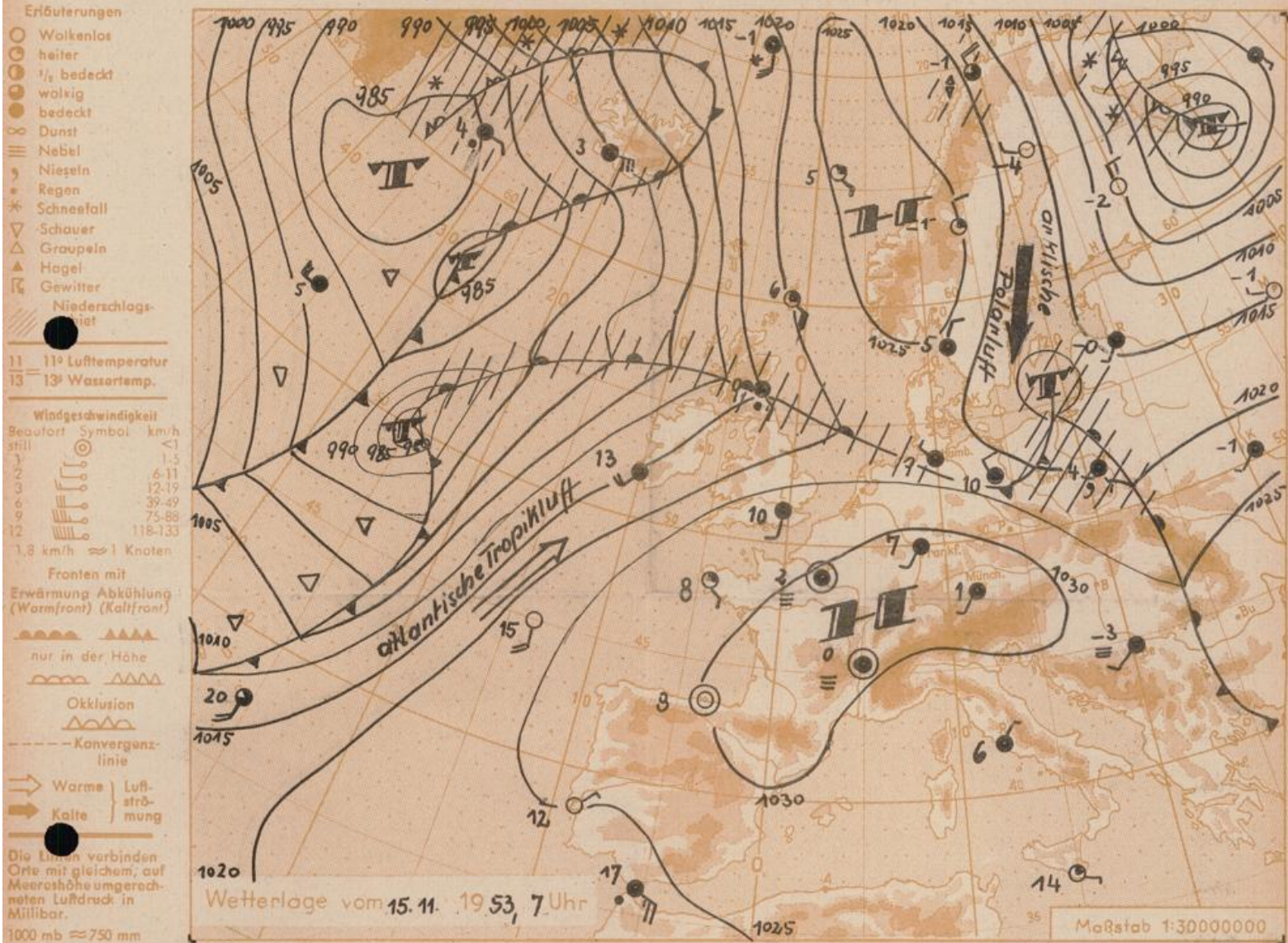
Verlagsort: Frankfurt/Main
Erscheint täglich, Postbezug monatlich 2,- DM

Feldbergstr. 47, Telefon 720 44/45
Postscheckkonto: Frankfurt/M. 8848

Jahrgang 1953

S o n n t a g , den 15. November 1953

Nummer 319



Bereits auf der gestrigen Karte wurde angedeutet, dass der Transport warmer Luftmassen vom Atlantik nach Mitteleuropa die bereits angegriffene Hochdruckwetterlage in diesem Gebiet wieder herstellen werde. Die Verstärkung der atlantischen Wirbeltätigkeit hat sich inzwischen so ausgewirkt, dass über Skandinavien ein neues Hoch entstanden und die Hochdruckzelle über Mitteleuropa gekräftigt ist.

Durch diese Entwicklung ist der Fortbestand der zwar herbstlich trüben, aber im wesentlichen niederschlagsfreien Witterung für Hessen gesichert. Über Norddeutschland hat dagegen der Vorstoß der Warmluftmassen ergiebige Regenfälle ausgelöst. (Siehe Karte auf der Rückseite)

Dr. Chr.

Sonnenaufgang am 16. in Frankfurt/Main 0739 Uhr, Untergang 1641 Uhr MEZ
Mondaufgang (2. Tag nach I. Viertel) 1408 Uhr, Untergang 0131 Uhr MEZ

Wettermeldungen von heute morgen 7h

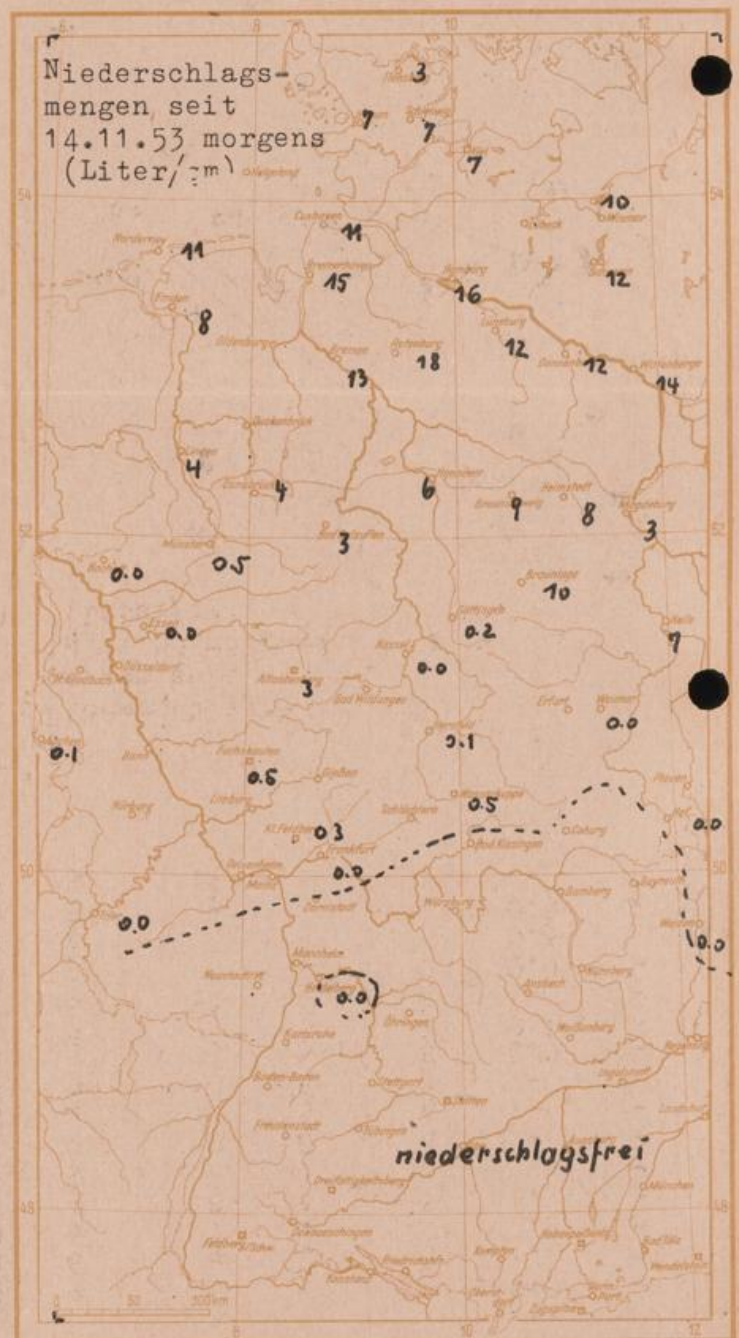
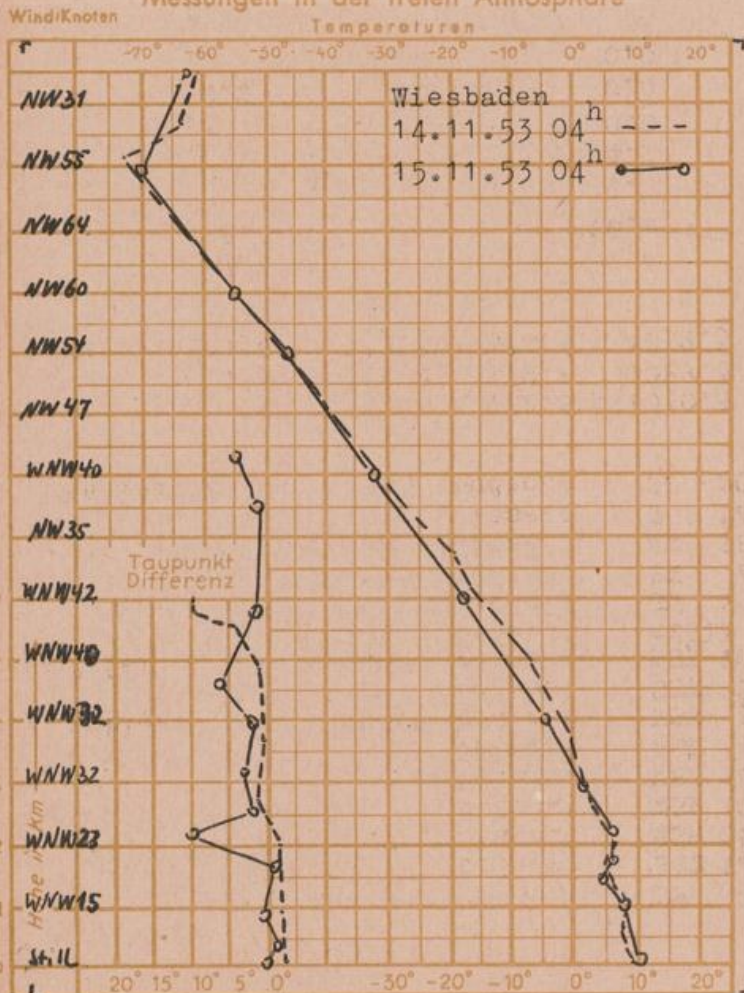
Station	Höhe NN	Wetter	Wind km/h	Temperatur °C			Niederschlag in 24 Std. mm	Schneehöhe cm	
				7 Uhr	höchste gestern	Tiefwert der Nacht in 2m Höhe am Boden			
Frankfurt-Stadt	103	bedeckt	SW 9	9	8	8	8	0.0	-
Flughafen Rhein-Main	110	bedeckt	SSW 14	6	8	6	5	.	-
Darmstadt-Bismarckturm	265	bedeckt	WSW 20	6	7	6	4	.	-
Mannheim	97	bedeckt	WSW 10	4	8	4	1	.	-
Mainz	131	bedeckt	WSW 10	8	8	7	3	-	-
Geisenheim	109	bedeckt	SSW 6	8	9	6	4	-	-
Koblenz	97	bedeckt	WSW 5	4	11	5	4	-	-
Giessen	185	bedeckt	SSW 8	9	10	8	7	-	-
Trier	265	bedeckt	WSW 10	5	9	5	5	0.0	-
Bad Hersfeld	216	bedeckt	still	9	9	8	7	0.1	-
Bad Wildungen	280	bedeckt	SW 12	9	10	9	8	-	-
Kassel	198	bedeckt	SW 4	9	10	8	8	0.0	-
Kleiner Feldberg Ts.	807	Nieseln	NW 18	4	5	3	3	0.3	-
Wasserkuppe Rhön	921	Nieseln	W 14	3	5	2	2	0.5	-
Karlsruhe	115	bedeckt	SW 20	3	11	3	-1	-	-

Luftdruck 7h	Höhe	mm	auf Meereshöhe umgerechnet mm	mb
Frankfurt/M.	109	762.6	772.8	1030.3
Giessen	193	754.2	772.1	1029.3
Karlsruhe	116	763.3	774.3	1032.3

Erdbodentemperaturen Frankfurt/M. 7 Uhr

10 cm Tiefe	7.2 °C	-	20 cm Tiefe	7.8 °C
50 cm Tiefe	8.4 °C	-	100 cm Tiefe	10.4 °C
Temperaturfagesmittel in Frankfurt/M. gestern	7.4 °C			
Mittelwert d. Jahre 1851-1930	4.7 °C			
Sonnenscheindauer gestern in Frankfurt/M.	0.0 Std.			
in Giessen	0.0 Std.	-	in Kassel	0.0 Std.
auf dem Kleinen Feldberg Ts.	0.0 Std.			

Messungen in der freien Atmosphäre



Auskünfte und Beratungen durch das Wetteramt in Frankfurt (Feldbergstr. 47, Tel. 72044, 72045),
 durch Vermittlung der Wetterstationen Darmstadt-Bismarckturm (Tel. 4720) Geisenheim (Tel. Rüdeshelm 639), Giessen (Tel. 2119),
 Kassel-Wilhelmshöhe (Tel. 3540, 5040), Bad Wildungen (Tel. 258) Bad Hersfeld (Tel. 988)