

24/6 Wetterkarte Hochdruckstr. 24

Wetterkarte

des Deutschen Wetterdienstes Wetteramt Frankfurt

Bei unregelmäßiger Lieferung sind Beschwerden immer an das Zustellpostamt zu richten

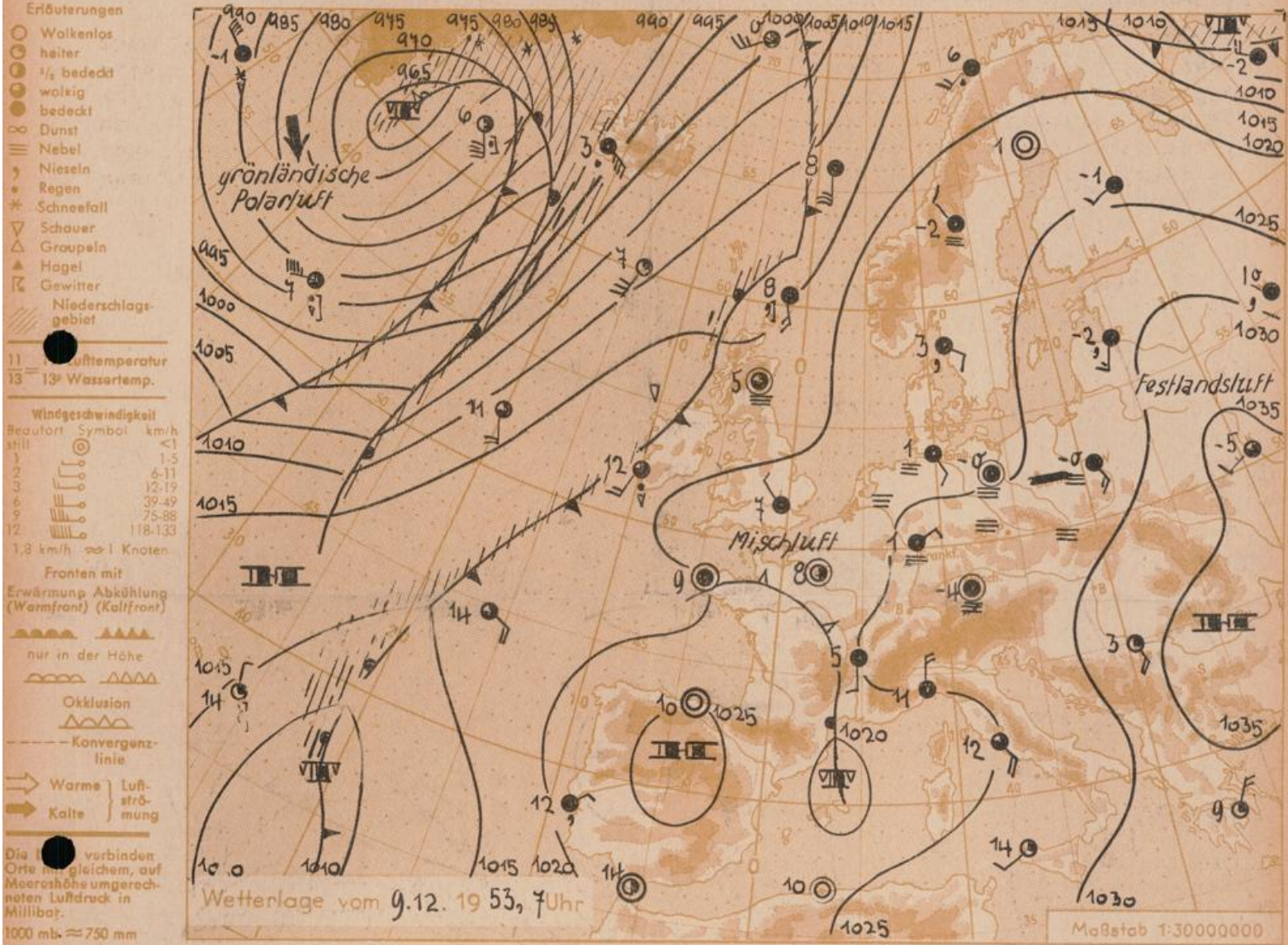
Verlagsort: Frankfurt/Main
Erscheint täglich, Postbezug monatlich 2,- DM

Feldbergstr. 47, Telefon 720 44/45
Postcheckkonto: Frankfurt/M. 8848

Jahrgang 1953

M i t t w o c h , den 9. Dezember 1953

Nummer 342



Das russische Hoch zeigt heute eine leichte Abschwächung seines Kerndruckes, sonst hat sich keine grundsätzliche Änderung ergeben. Die Störungsfronten vom westlichen Mittelmeergebiet dringen wohl immer wieder bis nach Frankreich vor, verlieren aber bei ihrer Nordverlagerung rasch ihre Wetterwirksamkeit. Über dem Atlantik herrscht nach wie vor lebhaftige Tiefdrucktätigkeit, die jedoch für uns ohne Bedeutung ist.

Auch im weiteren Verlauf bleiben der Hochdruckeinfluss und damit die gegenwärtige Witterung für Mitteleuropa erhalten.

Vorhersage für Hessen und Nordbaden, gültig bis 10. Dezember 1953, abends:

In den Niederungen vorherrschend neblig-trüb und verhältnismässig kalt. Höchsttemperaturen nur wenige Grad über Null, nachts teilweise leichter Frost bis minus 2 Grad. Im höheren Bergland zeitweise heiter. Schwachwindig.

Weitere Aussichten: Bis gegen Wochenende noch keine Umgestaltung zu erwarten.

H.G.M.

Sonnenaufgang am 10. in Frankfurt/Main
Mondaufgang (3 Tage vor I. Viertel)

0812 Uhr, Untergang 1623 Uhr MEZ
1114 Uhr, Untergang 2045 Uhr MEZ

Nachdruck und öffentlicher Aushang ohne Genehmigung nicht gestattet

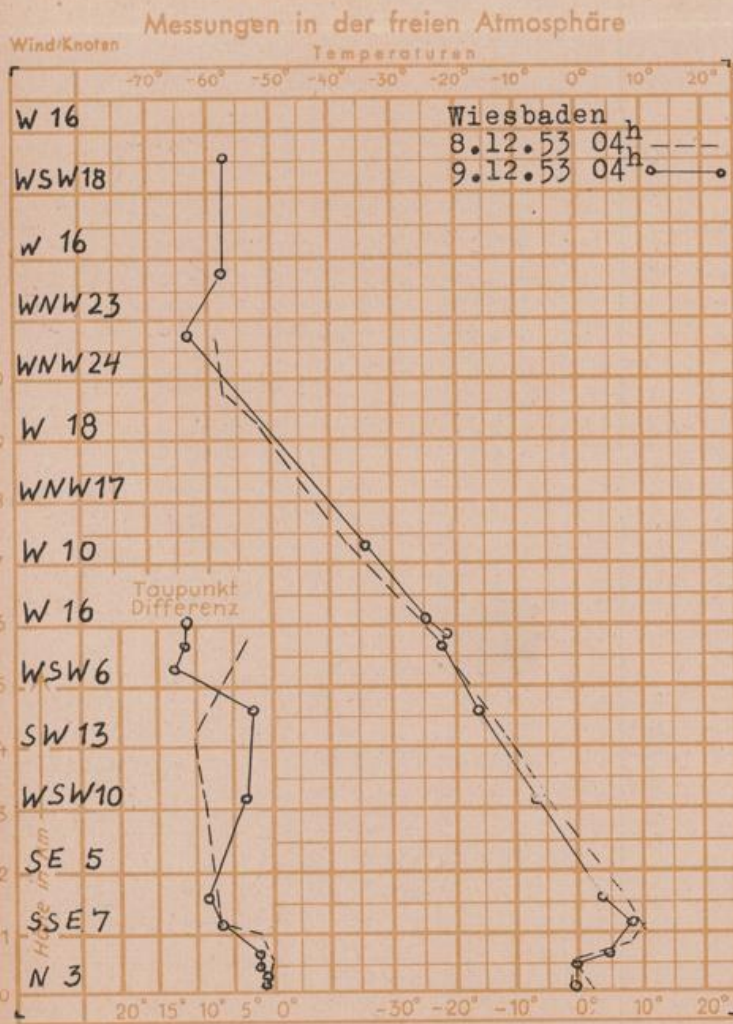
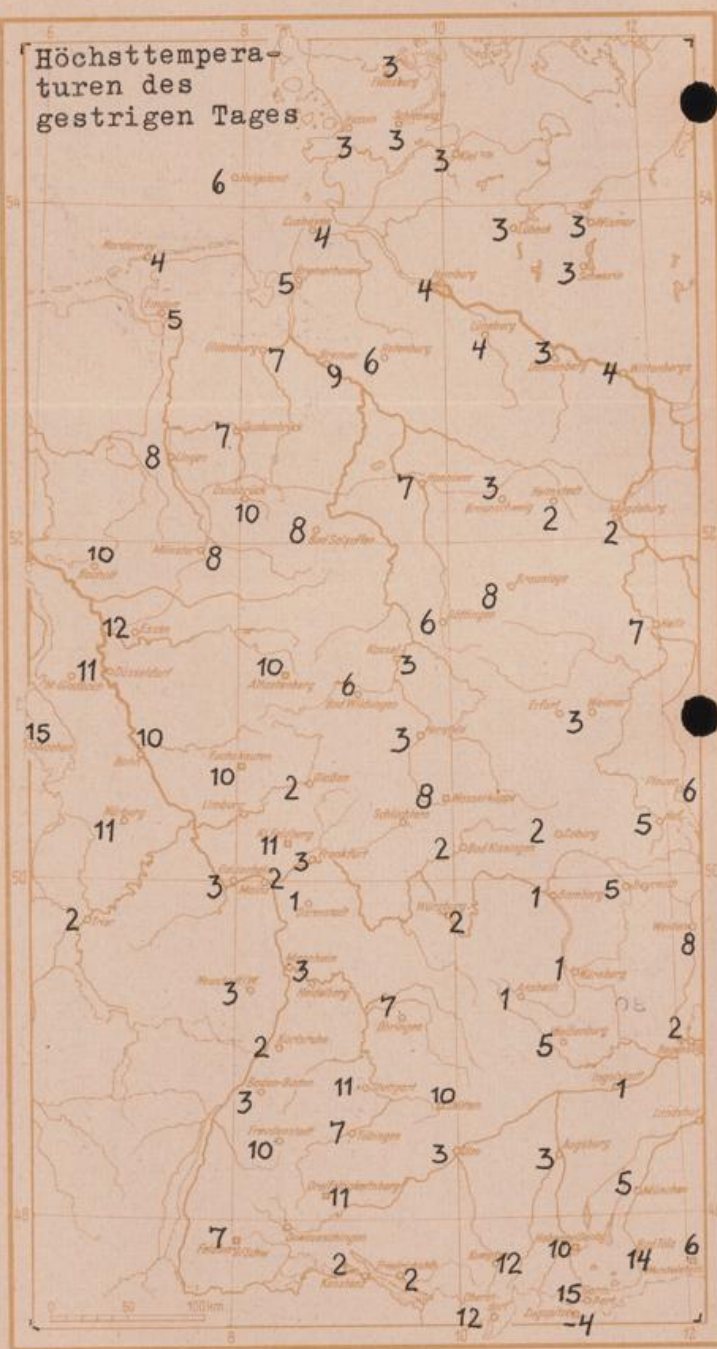
Wettermeldungen von heute morgen 7h

Station	Höhe NN	Wetter	Wind km/h	Temperatur °C				Nieder- schlag in 24 Std. mm	Schneehöhe cm
				7 Uhr	höchste gestern	Tiefwert der Nacht in 2m Höhe am Boden			
Frankfurt-Stadt	103	Nebel	NNE 5	1	3	1	0	-	-
Flughafen Rhein-Main	110	Nebel	ENE 5	1	2	1	1	-	-
Darmstadt-Bismarckturm	265	Nebel	still	-0.5	1	-1	-1	-	-
Mannheim	97	Nebel	NE 4	1	3	1	1	0.1	-
Mainz	131	Nebel	SE 9	1	2	1	1	-	-
Geisenheim	109	Nebel	NE 1	0	3	0	0	0.1	-
Koblenz	97	bedeckt	SSE 4	2	5	1	-	-	-
Giessen	185	Nebel	NNW 2	1	2	1	0	0.1	-
Trier	265	Nebel	still	-1	2	-2	-2	-	-
Bad Hersfeld	216	bedeckt	E 2	-1	3	-1	-1	-	-
Bad Wildungen	280	wolkenlos	still	-3	6	-3	-4	-	-
Kassel	198	Nebel	S 5	0	3	0	1	-	-
Kleiner Feldberg Ts.	807	wolkig	SSE 20	7	11	5	2	-	-
Wasserkuppe Rhön	921	heiter	SE 4	5	8	5	-1	-	-
Karlsruhe	115	Nebel	ENE 2	-0.5	2	-0.5	-0.5	0.1	-

Luftdruck 7h	Höhe	mm	auf Meereshöhe umgerechnet	
			mm	mb
Frankfurt/M.	109	759.6	770.0	1026.6
Giessen	193	751.4	769.7	1026.1
Karlsruhe	116	758.7	769.8	1026.3

Erdbodentemperaturen Frankfurt/M. 7 Uhr

10 cm Tiefe	3.3 °C	-	20 cm Tiefe	4.3 °C	
50 cm Tiefe	6.2 °C	-	100 cm Tiefe	8.6 °C	
Temperaturtagesmittel in Frankfurt/M. gestern				2.2 °C	
Mittelwert d. Jahre 1851-1930				1.9 °C	
Sonnenscheindauer gestern in Frankfurt/M.				0.0 Std.	
in Giessen		0.0 Std.	in Kassel		0.0 Std.
auf dem Kleinen Feldberg Ts.				6.3 Std.	



Auskünfte und Beratungen durch das Wetteramt in Frankfurt (Feldbergstr. 47, Tel. 72044, 72045),
 durch Vermittlung der Wetterstationen Darmstadt-Bismarckturm (Tel. 4720) Geisenheim (Tel. Rudesheim 639), Giessen (Tel. 2119),
 Kassel-Wilhelmshöhe (Tel. 3540, 5040), Bad Wildungen (Tel. 258) Bad Hersfeld (Tel. 986)