

29/6 Wetterkarte Hochdruck 27

Wetterkarte

des Deutschen Wetterdienstes Wetteramt Frankfurt

Bei unregelmäßiger Lieferung sind Beschwerden immer an das Zustellpostamt zu richten

Verlagsort: Frankfurt/Main

Feldbergstr. 47, Telefon 72044/45

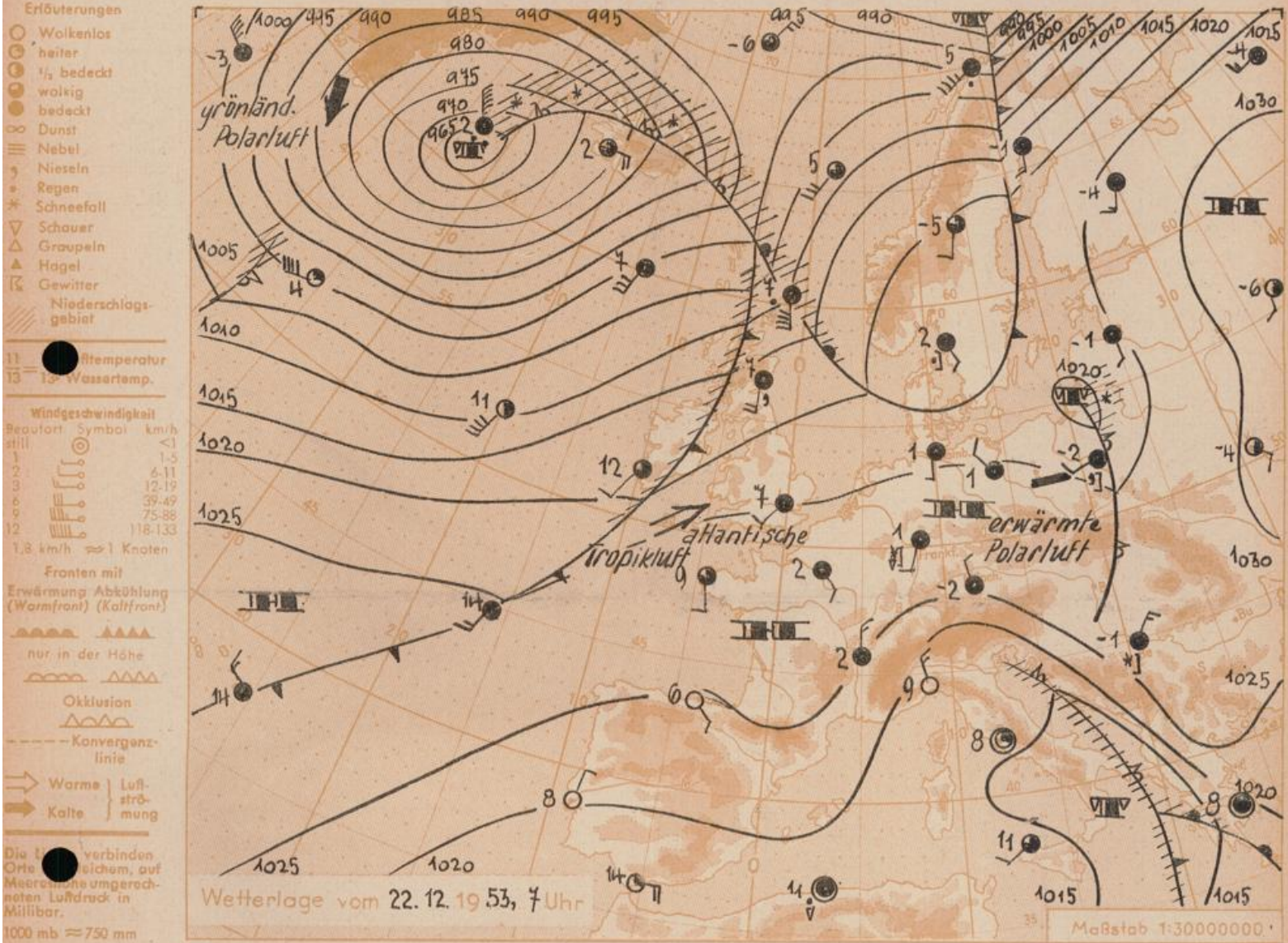
Erscheint täglich, Postbezug monatlich 2,- DM

Postscheckkonto: Frankfurt/M. 8848

Jahrgang 1953

D i e n s t a g , den 22. Dezember 1953

Nummer 356



Eine Hochdruckbrücke erstreckt sich jetzt vom Atlantik nach Osteuropa und wird dort dem russischen Hoch angegliedert. Auf ihrer Nordflanke wandern in rascher Folge atlantische Störungen ostwärts und verstärken den Zustrom milder Luftmassen in den Nordseeraum, dabei wird auch Norddeutschland von der Milderung erfaßt.

Die Hochdruckzone bleibt zwar im wesentlichen erhalten, jedoch wird auch unser Bezirk allmählich an ihre Nordseite gelangen und die Milderung fortschreiten.

Vorhersage für Hessen und Nordbaden, gültig bis 23. Dezember 1953, abends:

Stark bewölkt bis bedeckt, vereinzelt geringfügige Niederschläge. Höchsttemperaturen 2 bis 3 Grad, Tiefsttemperaturen um Null Grad. Schwacher Südwestwind.

Weitere Aussichten: Unbeständig, kein Nachtfrost.

H.G.M.

Sonnenaufgang am 23. in Frankfurt/Main
Mondaufgang (3 Tage nach Vollmond)

0822 Uhr, Untergang 1626 Uhr MEZ
1958 Uhr, Untergang 1022 Uhr MEZ

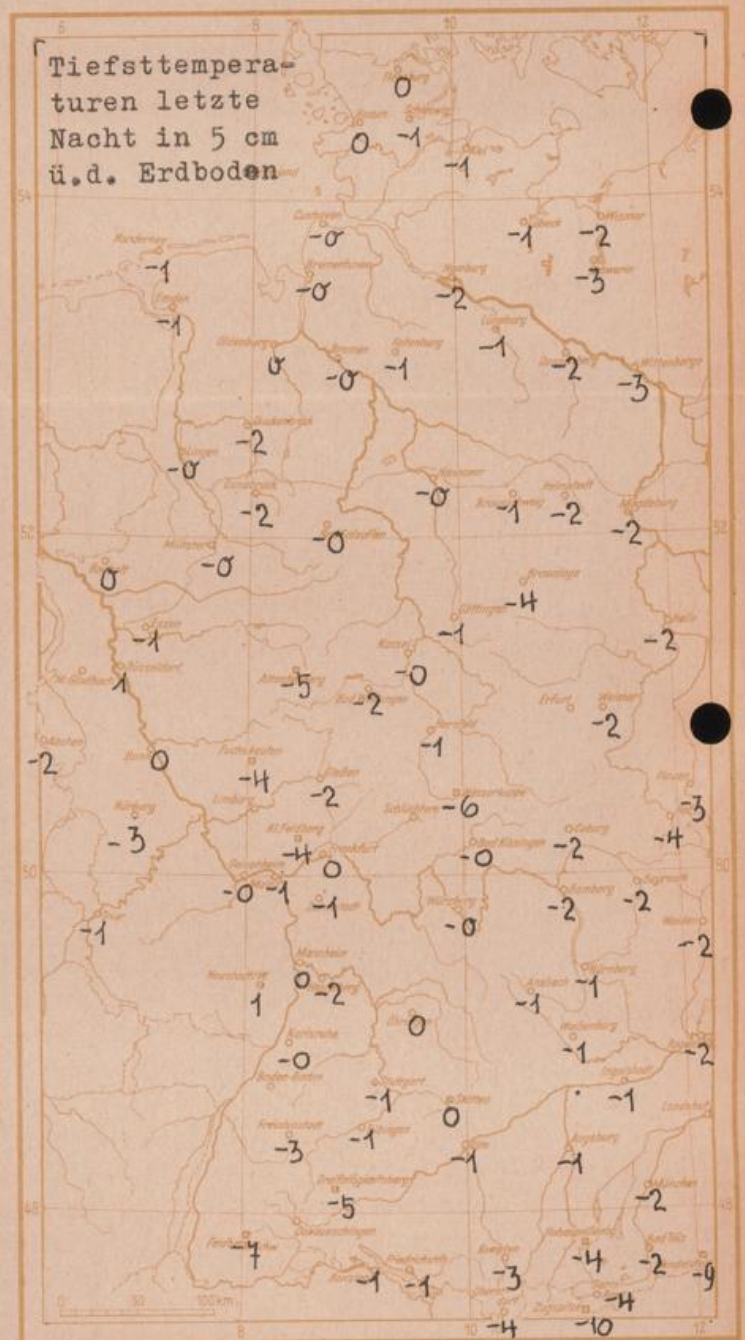
Wettermeldungen von heute morgen 7h

Station	Höhe NN	Wetter	Wind km/h	Temperatur °C				Niederschlag in 24 Stdn. mm	Schneehöhe cm
				7 Uhr	höchste gestern	Tiefstwert der Nacht in 2m Höhe am Boden			
Frankfurt-Stadt	103	n.Schnee	SSW 5	1	2	1	0	0.0	-
Flughafen Rhein-Main	110	bedeckt	SSW 10	1	1	0	-0.5	0.0	-
Darmstadt-Bismarckturm	265	n.Schnee	SW 15	-0.5	0	-1	-1	0.0	Fl.
Mannheim	97	bedeckt	still	1	2	1	0	0.0	-
Mainz	131	Schnee	WSW 5	1	2	1	-1	0.0	Fl.
Geisenheim	109	bedeckt	still	1	2	1	-0.5	0.2	-
Koblenz	97	n.Regen	S 4	2	3	1	0	0.0	-
Giessen	185	bedeckt	still	-0.5	0	-1	-2	-	-
Trier	265	Nieseln	SW 10	0	2	-0.5	-1	0.0	-
Bad Hersfeld	216	Schnee	still	-0.5	2	-1	-1	0.0	-
Bad Wildungen	280	bedeckt	still	-1	0	-1	-2	0.0	2
Kassel	198	bedeckt	still	-0.5	1	-0.5	-0.5	-	-
Kleiner Feldberg Ts.	807	in Wolken	W 5	-4	-3	-5	-4	-	10
Wasserkuppe Rhön	921	in Wolken	WNW 2	-5	-4	-6	-6	0.5	Fl.
Karlsruhe	115	bedeckt	SW 16	1	3	1	-0.5	-	-

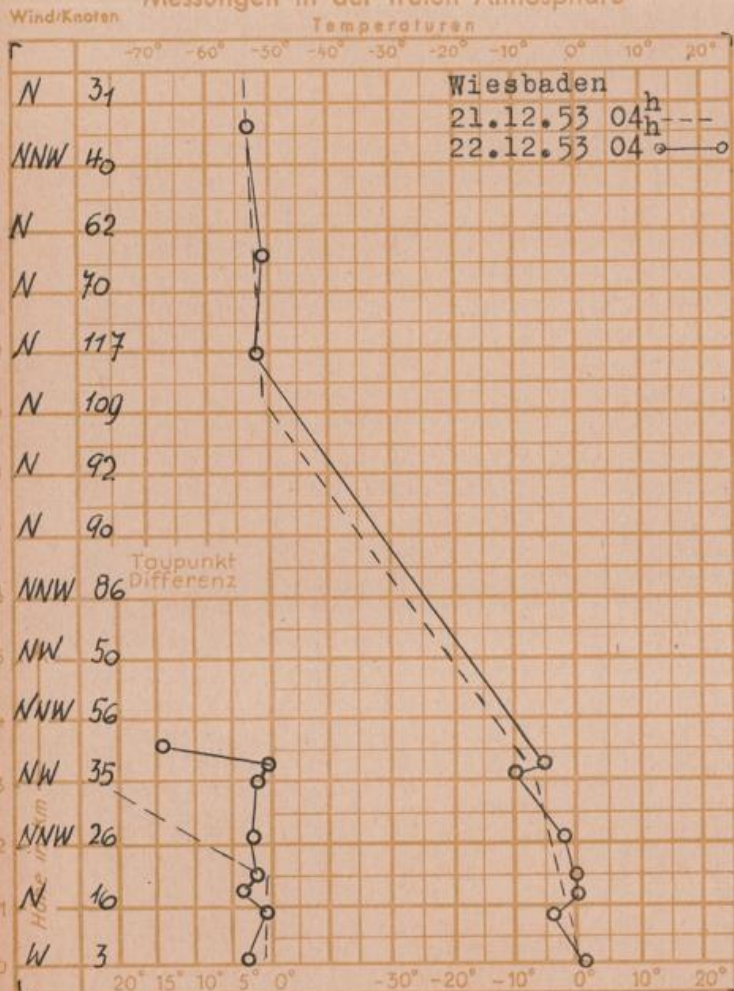
Luftdruck 7h	Höhe	mm	auf Meereshöhe umgerechnet	
			mm	mb
Frankfurt/M.	109	759.5	769.9	1026.4
Giessen	193	751.3	769.7	1026.1
Karlsruhe	116	759.2	770.2	1026.9

Erdbodentemperaturen Frankfurt/M. 7 Uhr

10 cm Tiefe	1.7 °C	-	20 cm Tiefe	2.5 °C
50 cm Tiefe	4.2 °C	-	100 cm Tiefe	7.0 °C
Temperaturtagesmittel in Frankfurt/M. gestern				1.4 °C
Mittelwert d. Jahre 1851-1930				0.7 °C
Sonnenscheindauer gestern in Frankfurt/M.				0.0 Std.
in Giessen	0.0 Std.	-	in Kassel	0.0 Std.
auf dem Kleinen Feldberg Ts.				0.0 Std.



Messungen in der freien Atmosphäre



Auskünfte und Beratungen durch das Wetteramt in Frankfurt (Feldbergstr. 47, Tel. 72044, 72045),
 durch Vermittlung der Wetterstationen Darmstadt-Bismarckturm (Tel. 4720) Geisenheim (Tel. Rüdeshelm 639), Giessen (Tel. 2119),
 Kassel-Wilhelmshöhe (Tel. 3540, 5040), Bad Wildungen (Tel. 258) Bad Hersfeld (Tel. 386)