

Wetterkarte

des Deutschen Wetterdienstes Wetteramt Frankfurt

Bei unregelmäßiger Lieferung sind Beschwerden immer an das Zustellpostamt zu richten

Verlagsort: Frankfurt/Main

Feldbergstr. 47, Telefon 720 44 / 45

Erscheint täglich, Postbezug monatlich 2,- DM

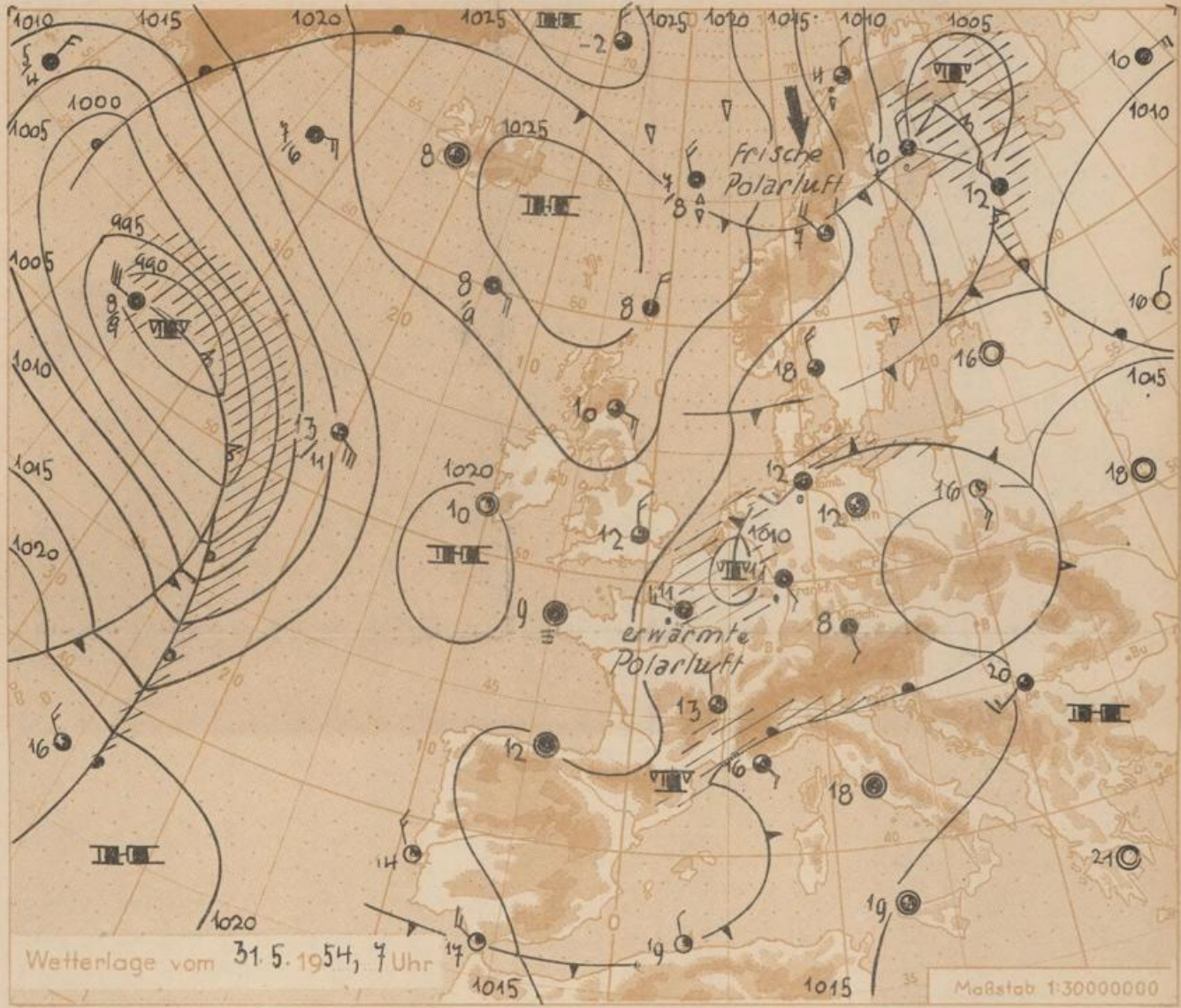
Postcheckkonto: Frankfurt/M. 8848

Jahrgang 1954

Montag, den 31. Mai 1954

Nummer 151

- Erläuterungen**
- Wolkenlos
 - heiter
 - 1/2 bedeckt
 - wolkig
 - bedeckt
 - Dunst
 - Nebel
 - Niesel
 - Regen
 - Schneefall
 - Schauer
 - Graupeln
 - Hagel
 - Gewitter
 - /// Niederschlagsgebiet
- Lufttemperatur**
● Wassertemp.
- Windgeschwindigkeit**
Beaufort Symbol km/h
- | | |
|----|--------|
| 1 | <1 |
| 2 | 1-5 |
| 3 | 6-11 |
| 4 | 12-19 |
| 5 | 20-29 |
| 6 | 30-39 |
| 7 | 40-49 |
| 8 | 50-59 |
| 9 | 60-69 |
| 10 | 70-79 |
| 11 | 80-89 |
| 12 | 90-100 |
- 1,8 km/h ≈ 1 Knoten
- Fronten mit Erwärmung Abkühlung**
Warmfront (Kaltfront)
- nur in der Höhe
- Okklusion
- Konvergenzlinie
- Warme Luftströmung
Kalte Luftströmung
- Die Linien verbinden Orte mit gleichem, auf Meeresspiegel umgerechneten Luftdruck in Millibar.
- 1000 mb ≈ 750 mm



Im Bereich der über Mitteleuropa lagernden Kaltluft kam es in den letzten 24 Stunden im gesamten Bundesgebiet zu weiteren, teilweise recht ergiebigen Regenfällen. Auf der Ostseite der bis in das Nordmeer verlaufenden Hochdruckzone dringt erneut frische Polarluft in Richtung Deutschland vor, so dass die kühle und unbeständige Witterungsperiode vorerst noch keinen Abschluss finden dürfte.

Vorhersage für Hessen und Rheinland-Pfalz, gültig bis 1. Juni 1954, abends:

Meist stärker bewölkt, einzelne Schauer. Kühl. Höchsttemperaturen bei 15 Grad, Tiefsttemperaturen 8 bis 10 Grad. In Richtung und Stärke wechselnder Wind.

Weitere Aussichten: Auch am Mittwoch noch keine durchgreifende Wetteränderung.

Kb.

Sonnenaufgang am 1.6. in Frankfurt/Main
Mondaufgang (Neumond)

0421 Uhr, Untergang 2024 Uhr MEZ
0407 Uhr, Untergang 2119 Uhr MEZ

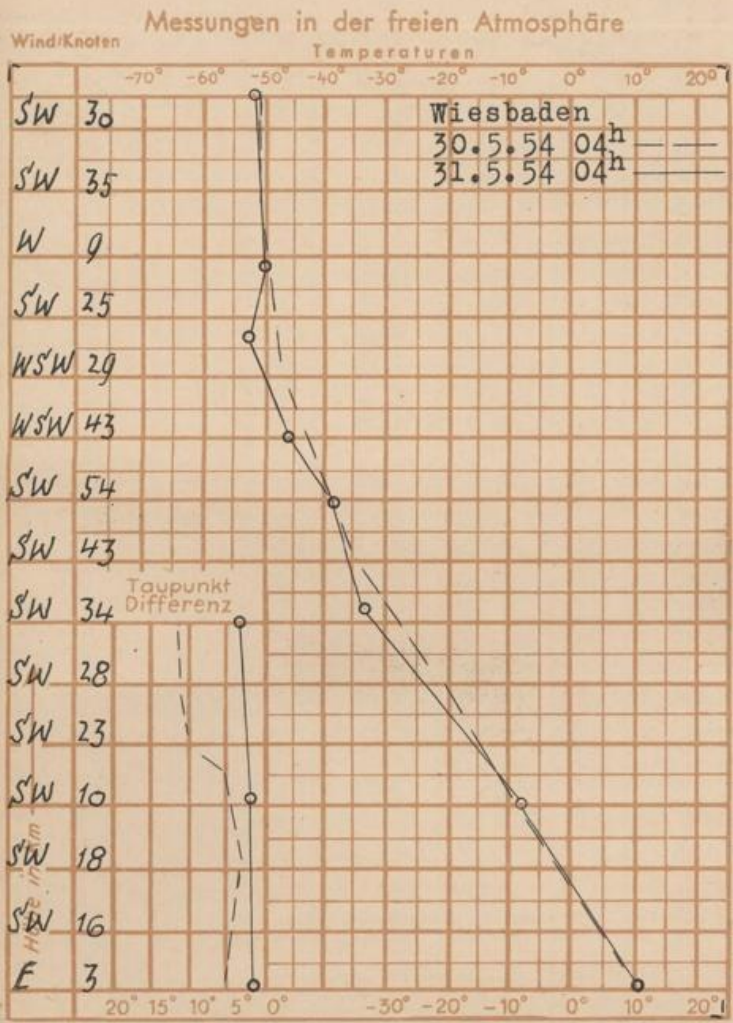
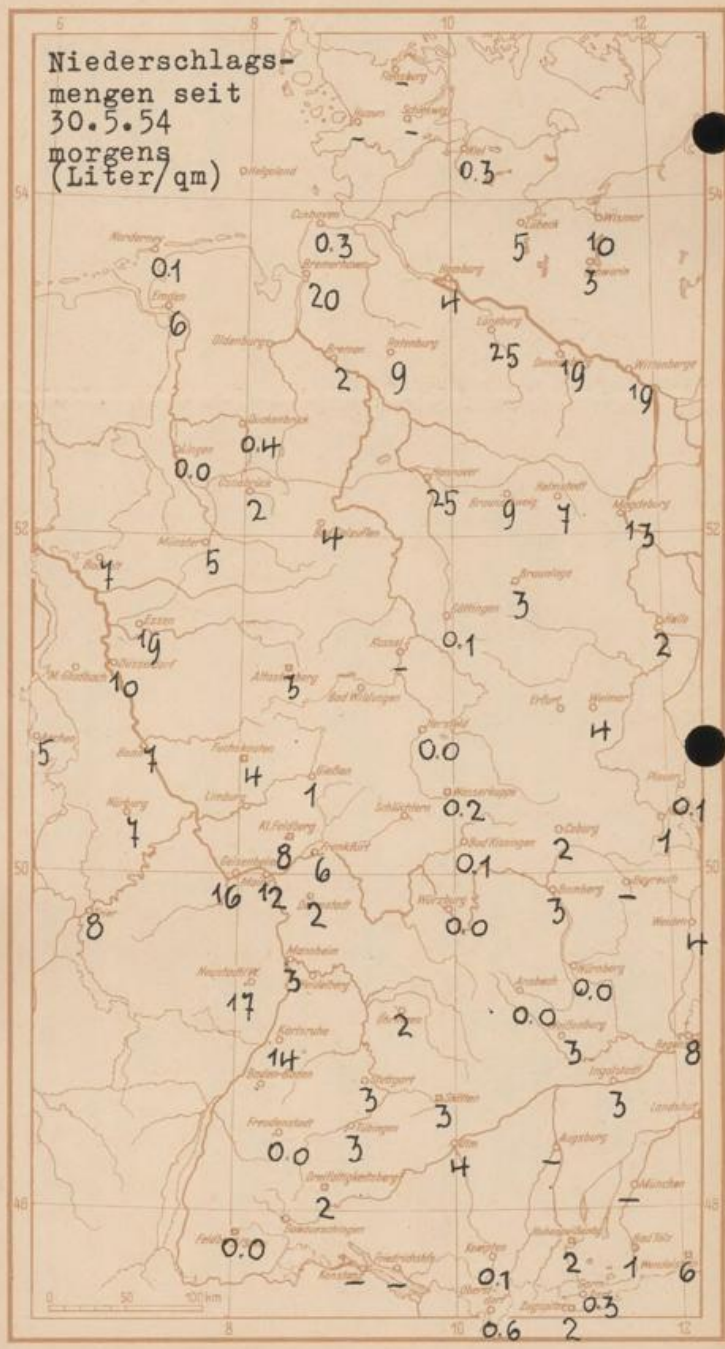
Wettermeldungen von heute morgen 7h

Station	Höhe NN	Wetter	Wind km/h	Temperatur °C				Niederschlag in 24 Std., mm	Schneehöhe cm
				7 Uhr	höchste gestern	Tiefwert der Nacht in 2m Höhe	am Boden		
Frankfurt-Stadt	103	Regen	SE 4	11	15	11	10	6	-
Flughafen Rhein-Main	110	Regen	still	11	15	9	9	8	-
Mannheim	97	heiter	still	11	18	10	8	3	-
Darmstadt-Bismarckturm	265	n.Regen	still	10	15	9	9	2	-
Weinbiet über Neustadt	553	heiter	W 25	8	12	8	6	13	-
Mainz	131	Regen	SW 4	11	15	10	10	12	-
Geisenheim	109	Regen	SSW 9	10	14	10	9	16	-
Koblenz	97	n.Regen	still	11	14	10	-	14	-
Trier	265	Regen	SW 14	9	17	9	8	8	-
Giessen	185	Regen	ENE 5	10	14	10	10	1	-
Bad Hersfeld	216	wolkig	still	10	16	8	7	0.0	-
Neustadt a.d.W.	140	heiter	WNW 22	12	17	9	8	17	-
Kassel	198	bedeckt	still	9	14	7	5	-	-
Kleiner Feldberg Ts.	807	Regen	SW 15	6	8	5	5	8	-
Wasserkuppe Rhön	921	bedeckt	S 12	6	10	4	1	0.2	-

Luftdruck 7h	Höhe	mm	auf Meereshöhe umgerechnet	
			mm	mb
Frankfurt/M.	109	750.2	760.1	1013.3
Giessen	193	741.8	759.3	1012.3
Trier	273	735.1	760.1	1013.3

Erdbodentemperaturen Frankfurt/M. 7 Uhr

10 cm Tiefe	14.4 °C	-	20 cm Tiefe	15.2 °C
50 cm Tiefe	16.6 °C	-	100 cm Tiefe	14.9 °C
Temperaturtagesmittel in Frankfurt/M. gestern				
11.7 °C				
Mittelwert d. Jahre 1851-1930				
16.6 °C				
Sonnenscheindauer gestern in Frankfurt/M.				
0.6 Std.				
in Giessen				
2.6 Std.				
in Kassel				
0.8 Std.				
auf den Kleinen Feldberg Ts.				
0.0 Std.				



Auskünfte und Beratungen durch das Wetteramt in Frankfurt (Feldbergstr. 47, Telefon 72044), Wetteramt Neustadt/Weinstraße (Maximilianstr. 20, Telefon 2061 2706) durch Vermittlung der Dienststellen Darmstadt-Bismarckturm (Telefon 4720), Geisenheim (Telefon Rüdelsheim 639), Giessen (Telefon 2119), Kassel (Telefon 3540 5040), Bad Hersfeld (Tel. 388).