

Wetterkarte

des Deutschen Wetterdienstes Wetteramt Frankfurt

Bei unregelmäßiger Lieferung sind Beschwerden immer an das Zustellpostamt zu richten

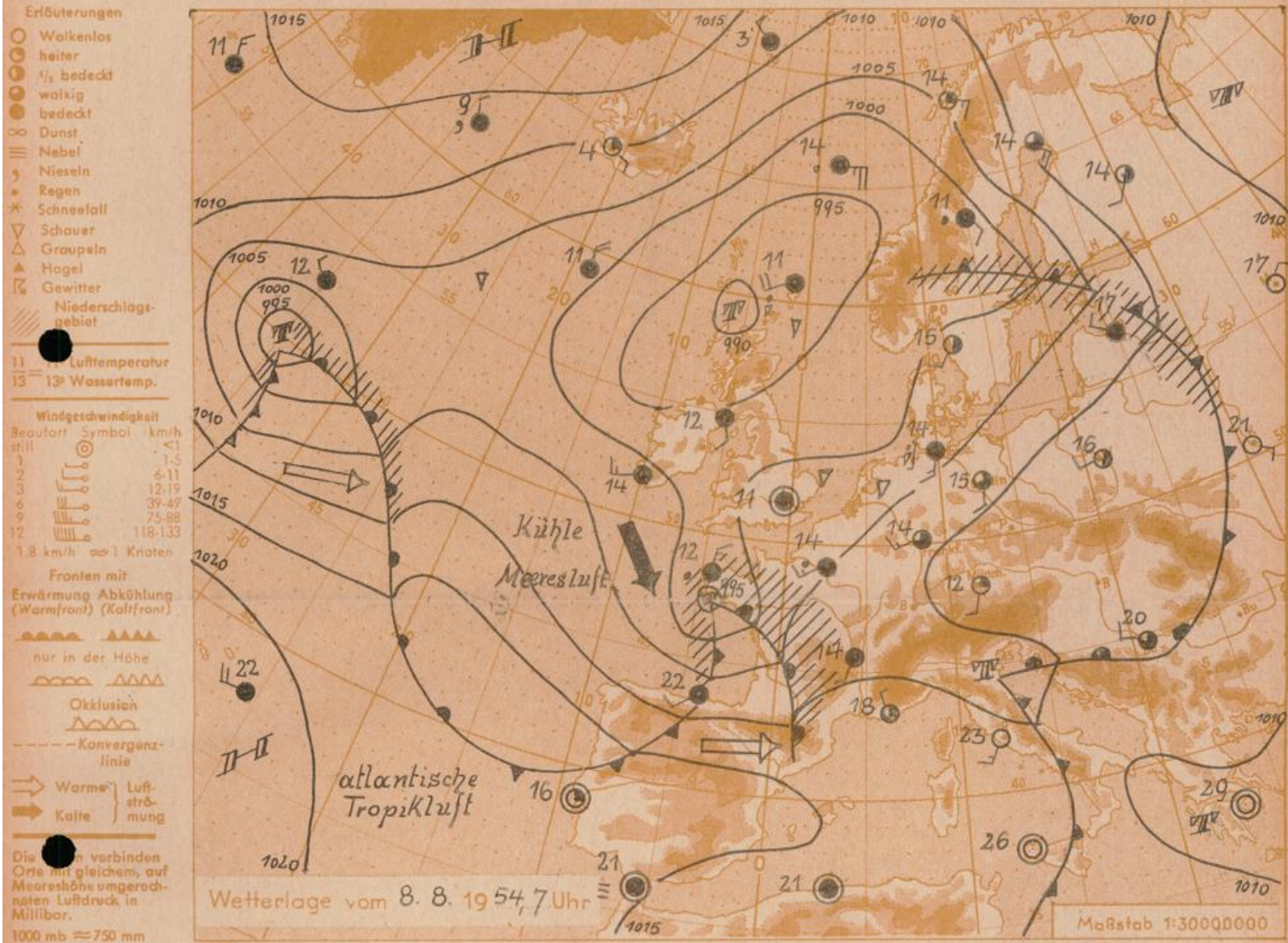
Verlagsort: Frankfurt/Main
Erscheint täglich, Postbezug monatlich 2,- DM

Feldbergstr. 47, Telefon 720 44/45
Postcheckkonto: Frankfurt/M. 8848

Jahrgang 1954

S o n n t a g , den 8. August 1954

Nummer 220



Die über Westfrankreich liegende Teilstörung des über den Britischen Inseln und der Nordsee befindlichen Tiefdrucksystems verlagert sich bei gleichzeitiger Vertiefung ost-nordostwärts, wobei das zugehörige Schlechtwettergebiet von Westen nach Osten fortschreitend das ganze Bundesgebiet erfasst.

In der bestehenden lebhaften Westtrift zieht bereits eine neue atlantische Störung auf das Festland zu, so dass mit dem Fortbestand des unbeständigen Wetters zu rechnen ist.

Dr. Schu.

Sonnenaufgang am 9. in Frankfurt/Main
Mondaufgang (3 Tage nach 1. Viertel)

0504 Uhr, Untergang 1956 Uhr MEZ
1642 Uhr, Untergang (10.) 0023 Uhr MEZ

Heckerstr. 24

6

Wetterkarte

24

Nachdruck und öffentlicher Aushang ohne Genehmigung nicht gestattet.

Wettermeldungen von heute morgen 7^h

Station	Höhe NN	Wetter	Wind km/h	Temperatur °C			Niederschlag in 24 Std. mm	Schneehöhe cm	
				7 Uhr	höchste gestern	Tiefwert der Nacht in 2 m Höhe am Boden			
Frankfurt-Stadt	103	wolkig	SW 9	14	23	13	10	1	-
Flughafen Rhein-Main	110	wolkig	SW 14	14	22	12	10	0.1	-
Mannheim	97	heiter	S 7	14	22	13	10	0.0	-
Darmstadt-Bismarckturm	265	wolkig	SW 16	14	21	14	11	0.2	-
Weinbiet über Neustadt	553	bedeckt	WSW 27	12	20	11	9	0.1	-
Mainz	131	wolkig	still	14	22	11	7	0.1	-
Geisenheim	109	bedeckt	SSW 3	14	22	11	9	0.0	-
Koblenz	97	bedeckt	SSW 16	15	22	15	-	0.3	-
Trier	265	Trier	SSW 11	12	20	12	10	1	-
Giessen	185	heiter	SSE 11	15	22	13	12	-	-
Bad Hersfeld	216	wolkig	S 1	14	22	12	10	0.0	-
Neustadt a.d.W.	140	bedeckt	SE 9	16	22	12	11	0.0	-
Kassel	198	wolkig	SW 5	13	22	12	11	6	-
Kleiner Feldberg Ts.	807	Nebel	SW 20	9	15	8	8	1	-
Wasserkuppe Rhön	921	wolkig	SSW 31	9	15	9	8	0.0	-

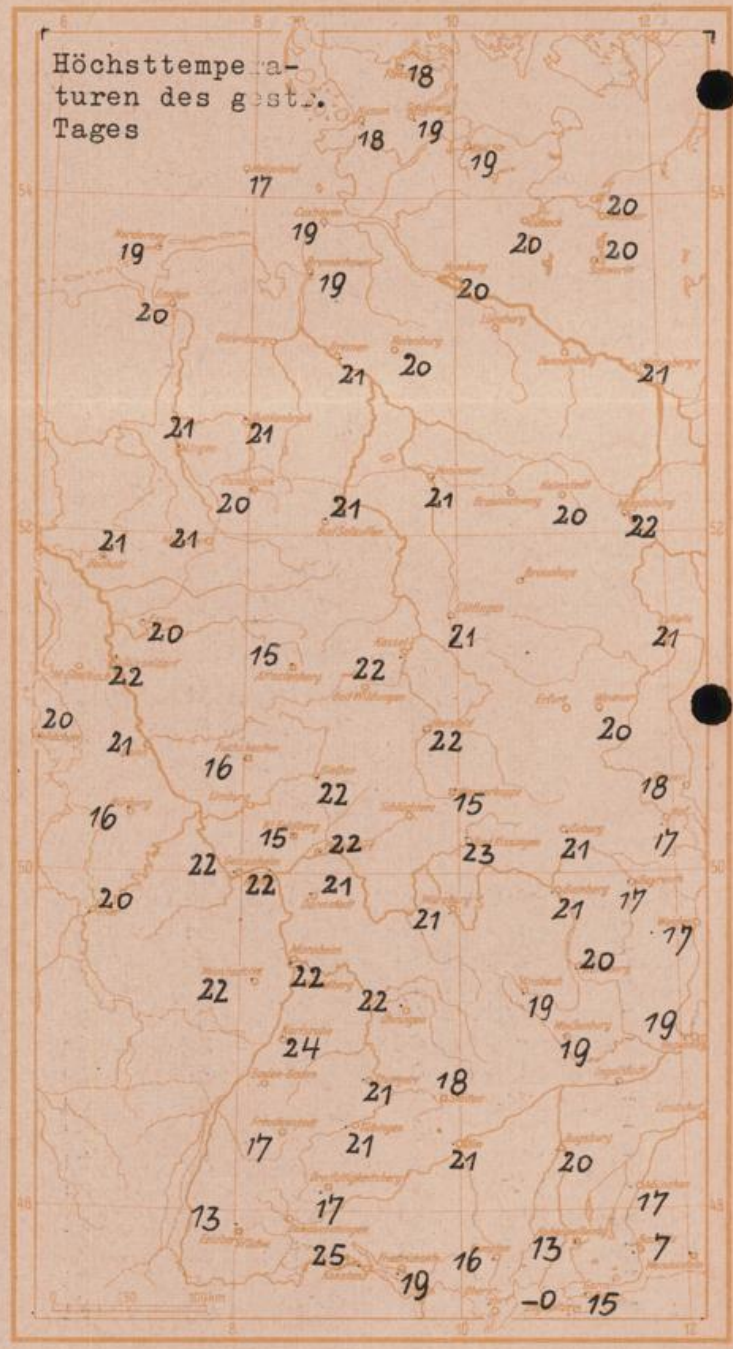
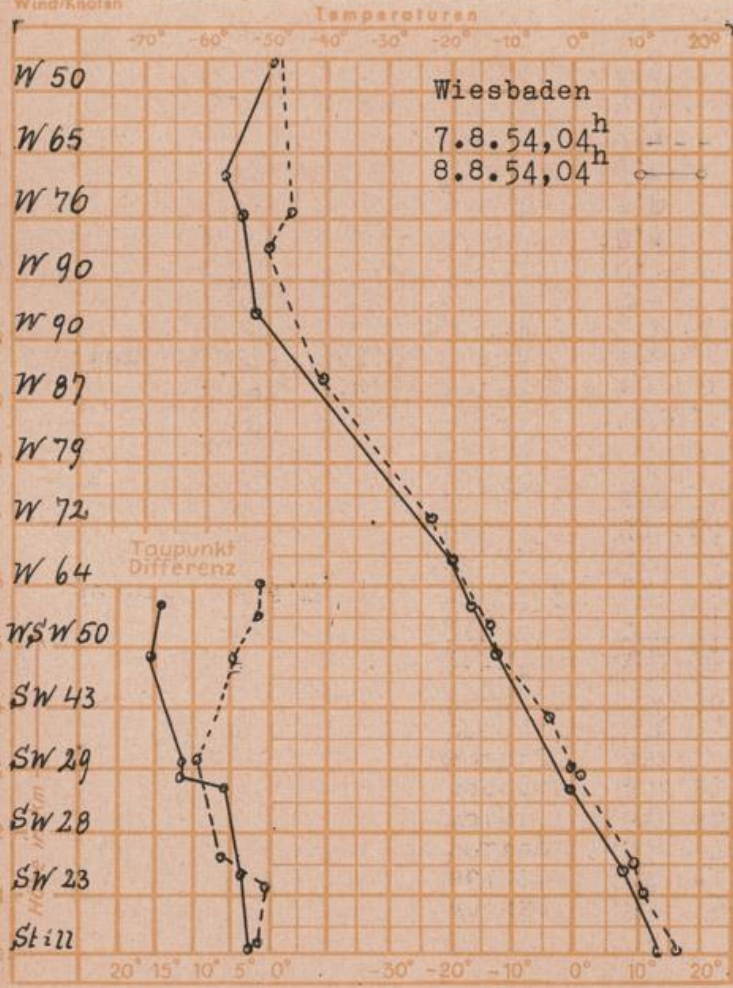
Luftdruck 7h	Höhe	mm	auf Meereshöhe umgerechnet	
			mm	mb
Frankfurt/M.	109	747.5	757.2	1009.5
Giessen	193	738.3	755.4	1007.1
Trier	273	733.0	757.3	1009.6

Erdbodentemperaturen Frankfurt/M. 7 Uhr

10 cm Tiefe	18.3 °C	20 cm Tiefe	20.1 °C
50 cm Tiefe	21.7 °C	100 cm Tiefe	18.1 °C

Temperaturtagesmittel in Frankfurt/M. gestern 18.0 °C
Mittelwert d. Jahre 1851-1930 18.6 °C
Sonnenscheindauer gestern in Frankfurt/M. 7.7 Std.
in Giessen 9.8 Std. **in Kassel** 8.2 Std.
auf den Kleinen Feldberg Ts. 5.2 Std.

Messungen in der freien Atmosphäre



Auskünfte und Beratungen durch das Wetteramt in Frankfurt (Feldbergstr. 47, Telefon 72044), Wetteramt Neustadt/Weinstraße (Maximilianstr. 20, Telefon 2061, 2706) durch Vermittlung der Dienststellen Darmstadt-Bismarckturm (Telefon 4720), Geisenheim (Telefon Rüdelsheim 639), Giessen (Telefon 2119), Kassel (Telefon 3540, 5040), Bad Hersfeld (Tel. 388).