

Wetterkarte

des Deutschen Wetterdienstes Wetteramt Frankfurt

Bei unregelmäßiger Lieferung sind Beschwerden immer an das Zustellpostamt zu richten

Verlagsort: Frankfurt/Main

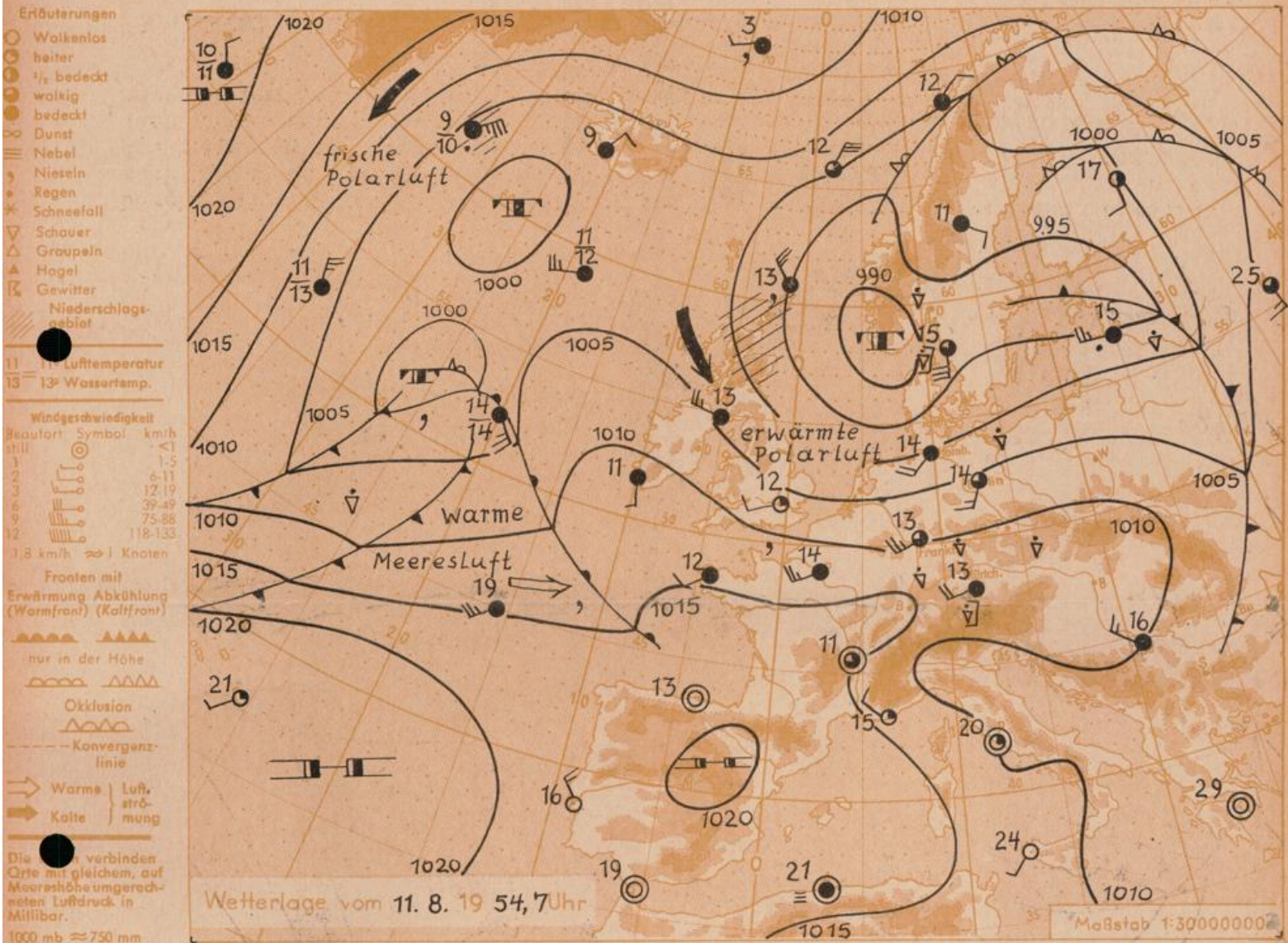
Erscheint täglich, Postbezug monatlich 2,- DM

Feldbergstr. 47, Telefon 720 44/45

Postscheckkonto: Frankfurt/M. 8848

Jahrgang 1954

Mittwoch, den 11. August 1954 Nummer 223



Durch verbreiteten Luftdruckanstieg über dem europäischen Festland schwächte sich der ausgedehnte Tiefdruckwirbel über der Nordsee etwas ab, jedoch blieben die Temperaturen im Bereich des nach Deutschland gerichteten Kaltluftstromes auch gestern unter 20 Grad. Im Zuge der westlichen Höhenströmung wandert ein neues Atlantiktief unter Verstärkung weiter ostwärts und leitet zumindest vorübergehend den Zustrom etwas wärmerer Luftmassen nach West- und Mitteleuropa ein.

Vorhersage für Hessen und Rheinland-Pfalz, gültig bis 12. August 1954, abends:

Zeitweise auflockernde Bewölkung, aber noch einzelne Regenfälle. Leichter Temperaturanstieg. Lebhafter Wind aus Südwest.

Weitere Aussichten: Noch immer kein beständiges Wetter.

Kb.

Sonnenaufgang am 12. in Frankfurt/Main
Mondaufgang (2 Tage vor Vollmond)

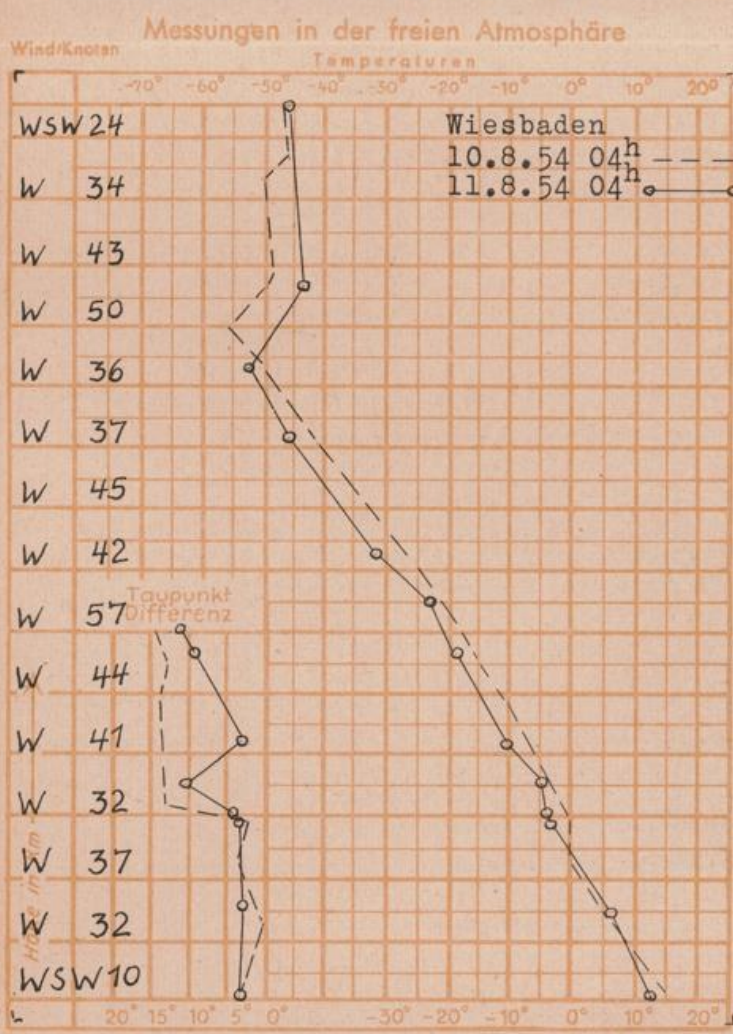
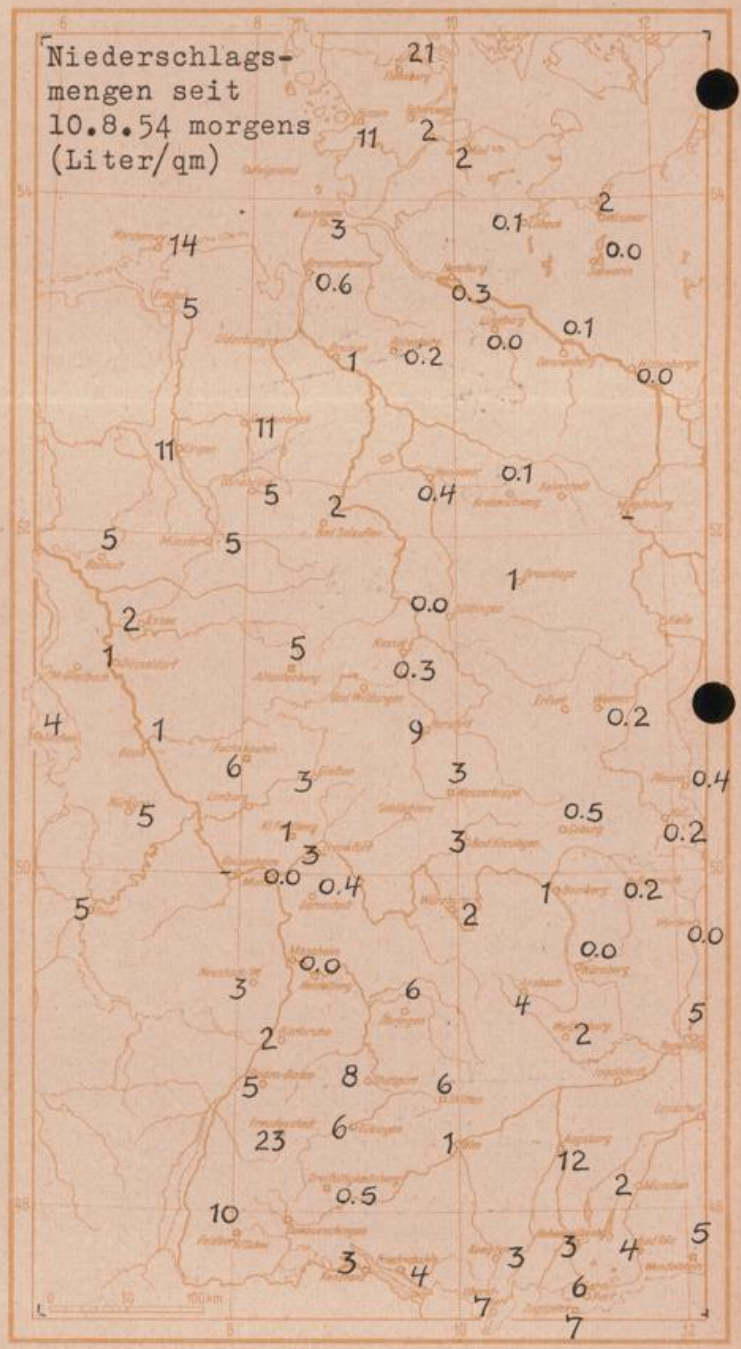
0509 Uhr, Untergang 1950 Uhr MEZ
1842 Uhr, Untergang 0234 Uhr MEZ

Wettermeldungen von heute morgen 7^h

Station	Höhe NN	Wetter	Wind km/h	Temperatur °C			Niederschlag in 24 Stdn. mm	Schneehöhe cm	
				7 Uhr	höchste gestern	Tiefwert der Nacht in 2m Höhe am Boden			
Frankfurt-Stadt	103	wolkig	SW 13	13	19	13	11	3	-
Flughafen Rhein-Main	110	wolkig	SW 32	13	19	12	11	3	-
Mannheim	97	wolkig	W 22	14	19	12	11	0.0	-
Darmstadt-Bismarckturm	265	wolkig	WSW 29	12	17	12	11	0.4	-
Weinbiet über Neustadt	553	wolkig	W 43	9	14	9	8	3	-
Mainz	131	heiter	WSW 27	13	19	11	8	0.0	-
Geisenheim	109	wolkig	WSW 15	14	19	11	9	-	-
Koblenz	97	wolkig	SSW 16	14	19	13	-	0.0	-
Trier	265	wolkig	SW 34	11	17	11	10	5	-
Giessen	185	wolkig	SSW 18	13	18	12	11	3	-
Bad Hersfeld	216	wolkig	S 14	12	18	10	9	9	-
Neustadt a.d.W.	140	wolkig	SW 9	14	18	12	11	3	-
Kassel	198	n.Regen	SSW 7	13	18	12	10	0.3	-
Kleiner Feldberg Ts.	807	bedeckt	WSW 25	7	13	7	7	1	-
Wasserkuppe Rhön	921	n.Nebel	WSW 49	7	11	6	7	3	-

Luftdruck 7 ^h	Höhe	mm	auf Meereshöhe umgerechnet	
			mm	mb
Frankfurt/M.	109	747.6	757.4	1009.7
Giessen	193	738.9	756.2	1008.2
Trier	273	734.3	758.8	1011.7

Erdbodentemperaturen Frankfurt/M. 7 Uhr			
10 cm Tiefe	15.0 °C	-	20 cm Tiefe 16.1 °C
50 cm Tiefe	18.2 °C	-	100 cm Tiefe 17.6 °C
Temperaturtagesmittel in Frankfurt/M. gestern 15.8 °C			
Mittelwert d. Jahre 1851-1930 18.9 °C			
Sonnenscheindauer gestern in Frankfurt/M. 5.1 Std.			
in Giessen	4.8 Std.	-	in Kassel 2.5 Std.
auf den Kleinen Feldberg Ts. 1.8 Std.			



Auskünfte und Beratungen im Wetteramt in Frankfurt (Feldbergstr. 47, Telefon 72044), Wetteramt Neustadt/Weinstraße (Maximilianstr. 20, Telefon 2061/2706) durch Vermittlung der Dienststellen Darmstadt-Bismarckturm (Telefon 4720), Giessen (Telefon Rüdigerstr. 639), Kassel (Telefon 2119), Kassel (Telefon 310/5040), Bad Hersfeld (Tel. 388)