

# Wetterkarte

des Deutschen Wetterdienstes Wetteramt Frankfurt

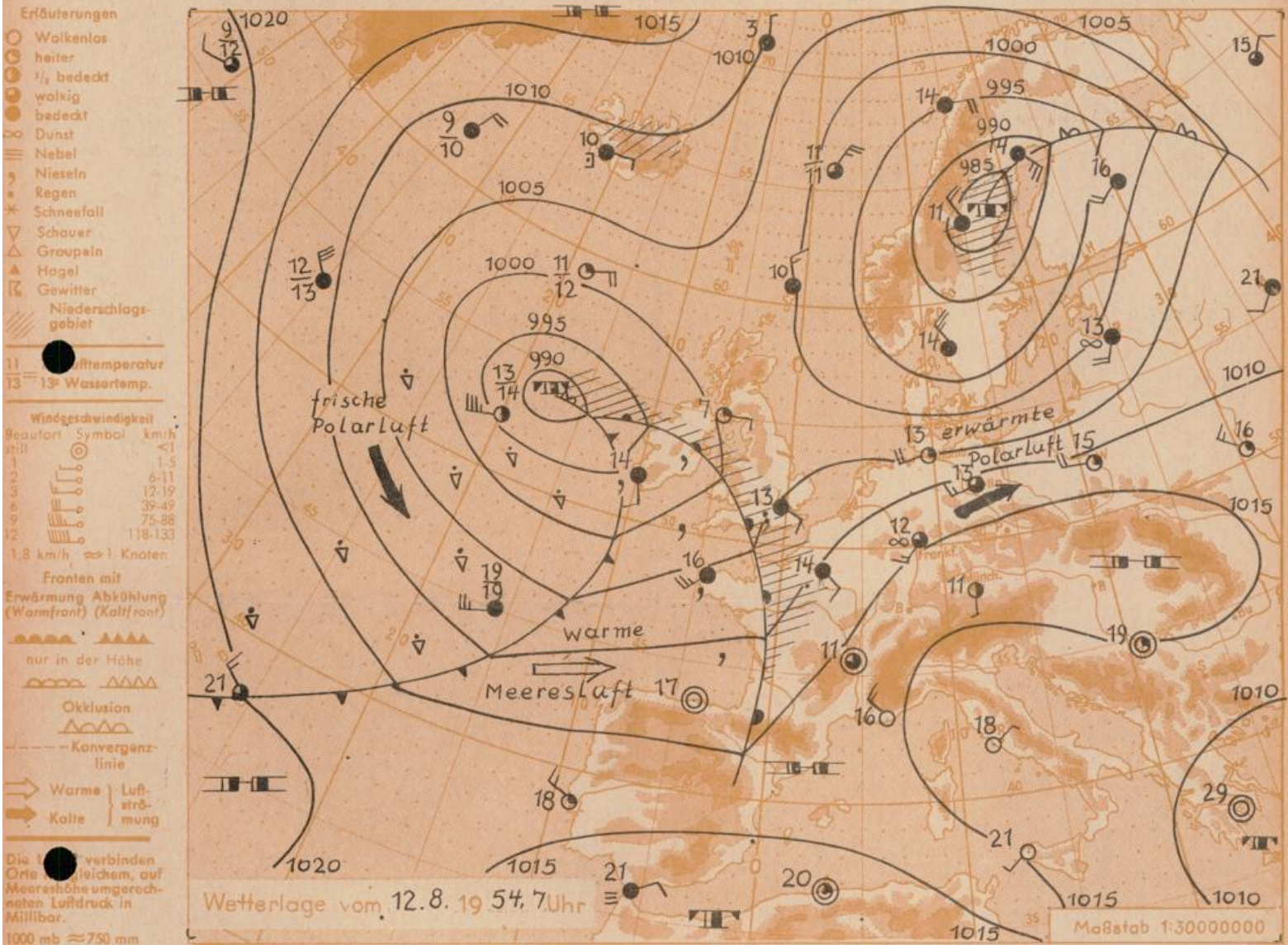
Bei unregelmäßiger Lieferung sind Beschwerden immer an das Zustellpostamt zu richten

Verlagsort: Frankfurt/Main  
Erscheint täglich, Postbezug monatlich 2,- DM

Feldbergstr. 47, Telefon 720 44/45  
Postcheckkonto: Frankfurt/M. 88 48

Jahrgang 1954

Donnerstag, den 12. August 1954 Nummer 224



Das Zentrum des über Nordeuropa befindlichen Tiefs verlagerte sich zu heute etwas nach Norden. Auf seiner Südflanke hielt der Zustrom von Luftmassen polarer Herkunft bis jetzt an. Mit Schwerpunkt über Norddeutschland nahm dabei die Schauertätigkeit gestern ihren Fortgang und kam erst heute im grossen ganzen zum Erliegen.

Ein neues, vom mittleren Atlantik im Bereich der weiterhin gut ausgeprägten Westdrift heranziehendes Störungszentrum überquert mit seinem Frontensystem im weiteren Verlauf das Bundesgebiet und wirkt sich besonders wieder in den nördlichen Teilen Deutschlands aus. Dabei wird zumindest vorübergehend etwas wärmere Luft in Richtung Mitteleuropa gesteuert.

Vorhersage für Hessen und Rheinland-Pfalz, gültig bis 12. August 1954, abends:

Bei meist stärkerer Bewölkung ab heute abend wieder einzelne Regenfälle. Höchsttemperaturen bei 20 Grad. Wind aus Süd bis Südwest.

Weitere Aussichten: Auch zum Wochenende wechselhaft und nur mässig warm.

Sonnenaufgang am 13. in Frankfurt/Main 0510 Uhr MEZ  
Mondaufgang (1 Tag vor Vollmond) 1908 Uhr MEZ

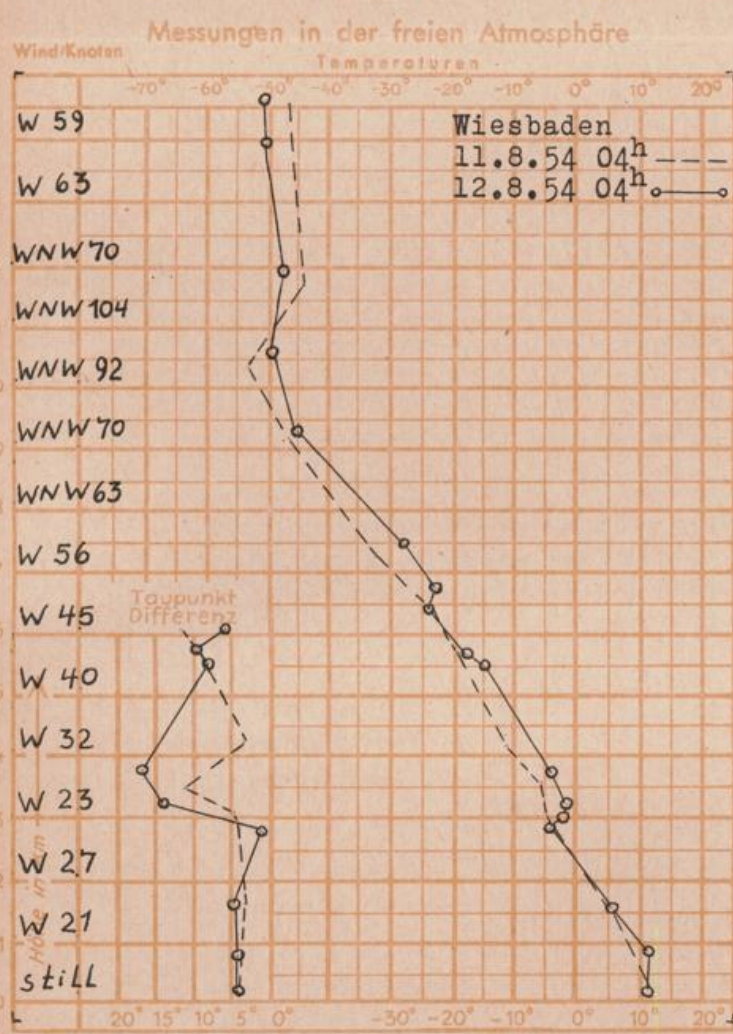
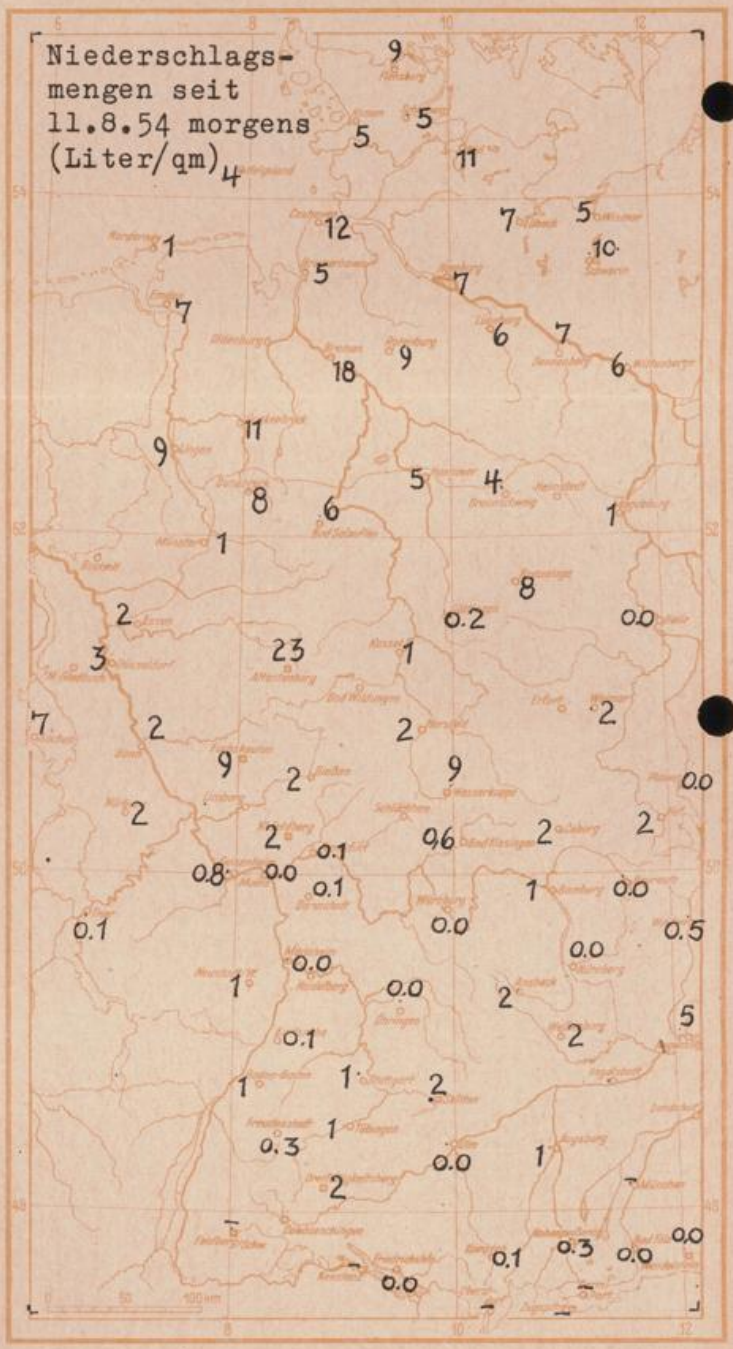
## Wettermeldungen von heute morgen 7<sup>h</sup>

Station	Höhe NN	Wetter	Wind km/h	Temperatur °C				Niederschlag in 24 Stdn. mm	Schneehöhe cm
				7 Uhr	höchste gestern	Tiefwert der Nacht in 2m Höhe am Boden			
Frankfurt-Stadt	103	wolzig	SW 14	12	20	11	9	0.1	-
Flughafen Rhein-Main	110	wolzig	SSW 18	12	19	11	9	0.1	-
Mannheim	97	heiter	S 7	11	19	10	7	0.0	-
Darmstadt-Bismarckturn	265	wolzig	SW 16	12	18	11	10	0.1	-
Weinbiet über Neustadt	553	heiter	WSW 27	10	15	10	7	0.5	-
Mainz	131	wolzig	still	13	19	10	6	0.0	-
Geisenheim	109	bedeckt	SW 9	12	19	10	8	0.8	-
Koblenz	97	wolzig	SW 9	13	20	12	-	5	-
Trier	265	wolzig	SW 13	12	17	10	8	0.1	-
Giessen	185	wolzig	SSE 2	11	18	10	8	2	-
Bad Hersfeld	216	wolzig	S 2	10	18	9	7	2	-
Neustadt a.d.W.	140	heiter	W 4	11	19	10	8	1	-
Kassel	198	heiter	SW 4	11	19	9	7	1	-
Kleiner Feldberg Ts.	807	n.Schauer	SW 29	9	13	7	6	2	-
Wasserkuppe Rhön	921	i.Wolken	SSW 29	7	10	6	6	9	-

Lufdruck 7 <sup>h</sup>	Höhe	mm	auf Meereshöhe umgerechnet	
			mm	mb
Frankfurt/M.	109	750.2	760.0	1013.2
Giessen	193	741.9	759.3	1012.3
Trier	273	736.2	760.6	1014.0

**Erdbodentemperaturen Frankfurt/M. 7 Uhr**

10 cm Tiefe	14.1 °C	20 cm Tiefe	15.4 °C		
50 cm Tiefe	17.6 °C	100 cm Tiefe	17.4 °C		
Temperaturtagesmittel in Frankfurt/M. gestern				15.9 °C	
Mittelwert d. Jahre 1851-1930				18.7 °C	
Sonnenscheindauer gestern in Frankfurt/M.				4.4 Std.	
in Giessen		5.4 Std.	in Kassel		4.5 Std.
auf den Kleinen Feldberg Ts.				3.2 Std.	



e. Hockelapf. 54

Auskünfte und Beratungen über das Wetteramt in Frankfurt (Feldbergstr. 47, Telefon 72044), Wetteramt Neustadt/Weinstraße (Maximilianstr. 20, Telefon 2061/2706) durch Vermittlung der Dienststellen Darmstadt-Bismarckturn (Telefon 4720), Geisenheim (Telefon Ruderheim 439), Giessen (Telefon 2119), Kassel (Telefon 2540/4040), Bad Hersfeld (31 388)