24 Wetterwarte
6 Heckerstr. 24

Wetterkarte

des Deutschen Wetterdienstes Wetteramt Frankfurt

Bei unregelmäßiger Lieferung sind Beschwerden immer an das Zustellpostamt zu richten

Verlagsort: Frankfurt/Main
Erscheint täglich, Postbezug monatlich 2,– DM

Feldbergstr. 47, Telefon 720 44/45
Postscheckkonto: Frankfurt/M. 8848

Jahrgang 1954 Montag, den 20. September 1954 Nummer 263

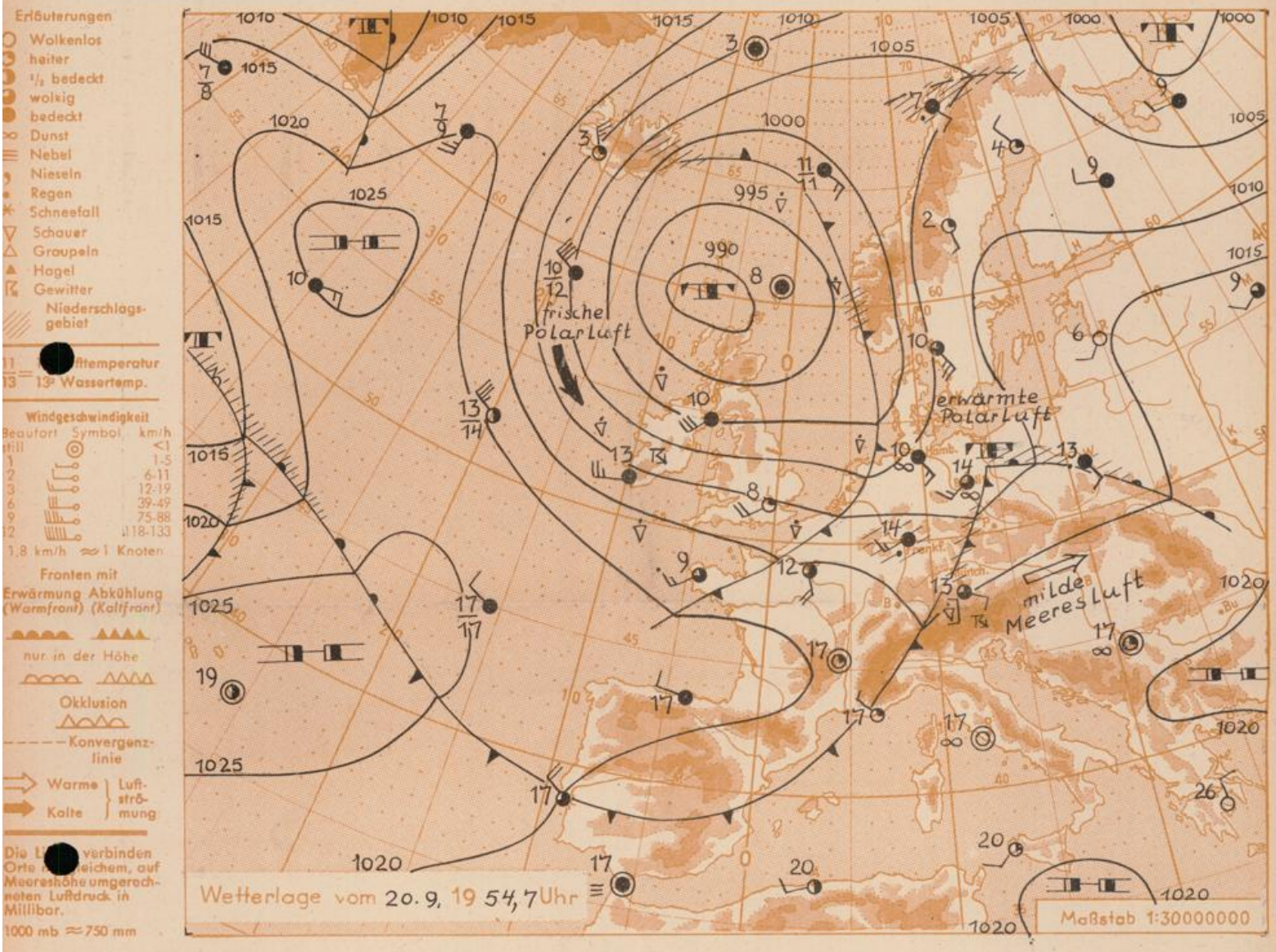

Die Schlechtwetterzone mit den Wellenstörungen hat in der Nacht zum Montag nunmehr unser Gebiet überquert, nachdem in den vergangenen 48 Stunden Frankfurt/M. nahezu 30 Liter pro Quadratmeter Niederschlag erhalten hatte (Monatsmittel 49.7 Liter).

Das bei Schottland liegende Tiefdruckzentrum wird sich allmählich zur nördlichen Nordsee verlagern und bei teilweise stürmisch auffrischendem Wind frische Polarluft zum Festland vordringen lassen, die hauptsächlich in Nordwestdeutschland wetterwirksam werden dürfte.

Vorhersage für Hessen und Rheinland-Pfalz, gültig bis 21. September 1954, abends:

Wechselnde Bewölkung, vereinzelte Schauer. Höchsttemperaturen 15 bis 18 Grad. Zeitweise kräftiger Wind aus Südwest bis West.

Weitere Aussichten: Am Mittwoch kühl, nur geringe Schauerneigung.

HGM

Sonnenaufgang am 21. in Frankfurt/Main	0608 Uhr,	Untergang	1827 Uhr MEZ
Mondaufgang (2 Tage nach letztem Viertel)	0059 (22.)	Untergang	1555 Uhr MEZ

Nachdruck und öffentlicher Aushang ohne Genehmigung nicht gestattet.

Wettermeldungen von heute morgen 7h

Station	Höhe NN	Wetter	Wind km/h	Temperatur °C 7 Uhr	höchste gestern	Tiefstwert der Nacht in 2 m Höhe	am Boden	Niederschlag in 24 Stdn. mm	Schneehöhe cm
Frankfurt-Stadt	103	bedeckt	WSW 2	14	20	14	12	9	-
Flughafen Rhein-Main	110	Regen	WSW 13	14	20	14	12	12	-
Mannheim	97	wolkig	SSW 14	16	22	15	12	0.1	-
Darmstadt-Bismarckturm	265	bedeckt	SW 25	15	18	14	12	11	-
Weinbiet über Neustadt	553	Schauer	WNW 32	14	19	13	10	0.2	-
Mainz	131	Schauer	NW 5	14	19	13	9	13	-
Geisenheim	109	bedeckt	WSW 2	14	19	13	12	13	-
Koblenz	97	heiter	S 9	14	20	14	-	6	-
Trier	265	n.Schauer	WSW 23	14	18	13	11	25	-
Giessen	185	wolkig	S 9	14	17	13	12	7	-
Bad Hersfeld	216	bedeckt	SW 9	13	17	12	10	11	-
Neustadt	140	Schauer	WSW 4	16	23	13	11	0.2	-
Kassel	198	wolkig	SW 7	14	17	13	12	3	-
Kleiner Feldberg Ts.	807	i.Wolken	SSW 25	11	13	10	9	16	-
Wasserkuppe Rhön	921	n.Schauer	SSW 38	10	12	9	8	16	-

Luftdruck 7h	Höhe	mm	auf Meereshöhe umgerechnet mm	mb
Frankfurt/M.	109	749.3	759.1	1012.0
Giessen	193	740.6	757.8	1010.3
Trier	273	735.5	759.8	1013.0

Erdbodentemperaturen Frankfurt/M. 7 Uhr

10 cm Tiefe	15.0	°C –	20 cm Tiefe	15.4	°C
50 cm Tiefe	16.0	°C –	100 cm Tiefe	16.1	°C
Temperaturtagesmittel in Frankfurt/M. gestern				16.2	°C
Mittelwert d. Jahre 1851 – 1930				14.1	°C
Sonnenscheindauer gestern in Frankfurt/M.				0.4	Std.
in Giessen	0.0	Std. –	in Kassel	0.0	Std.
auf den Kleinen Feldberg Ts.				0.0	Std.

Messungen in der freien Atmosphäre

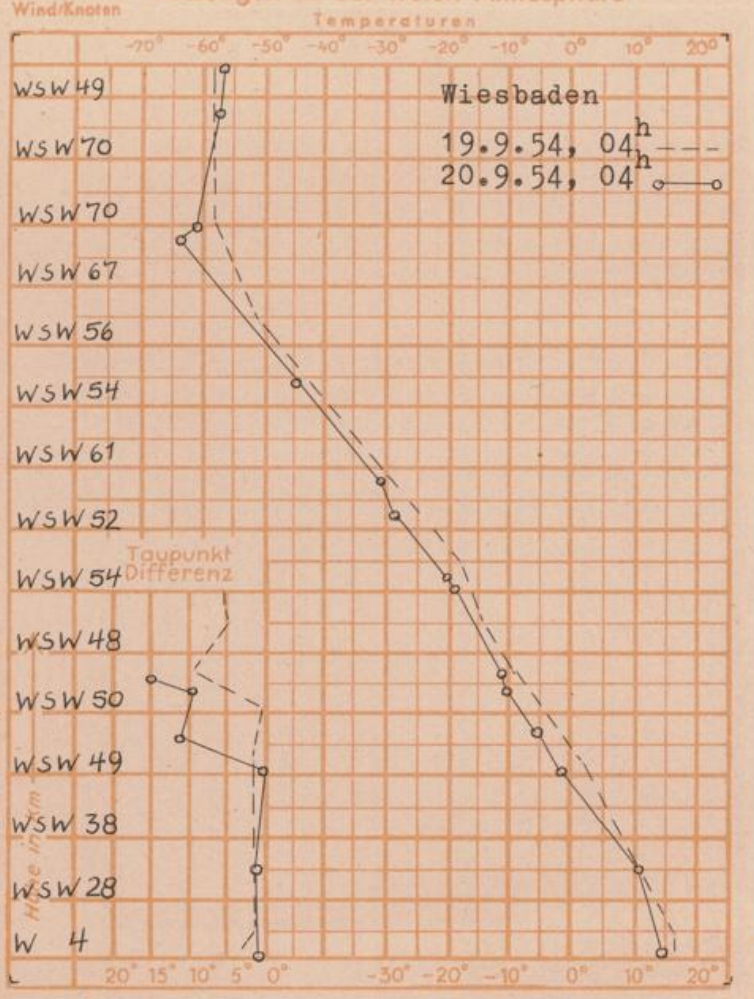

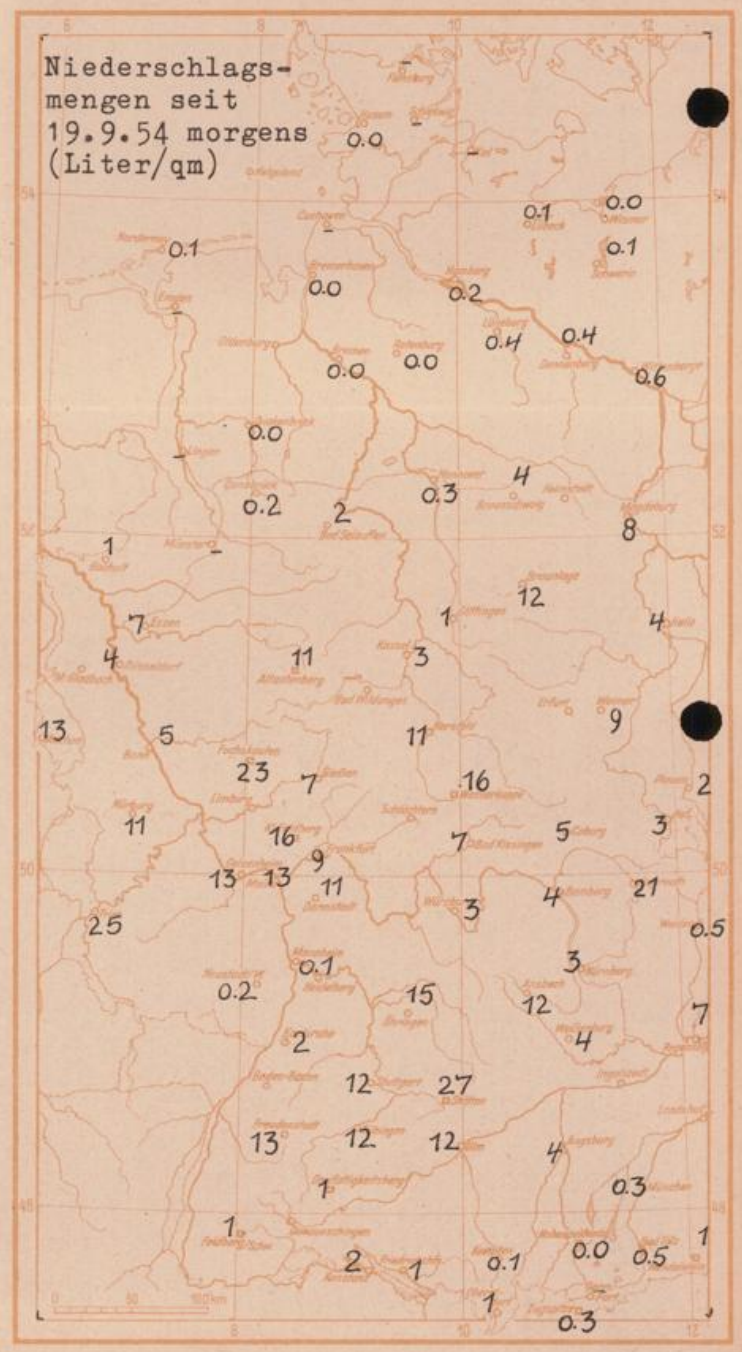

Auskünfte und Beratungen durch das Wetteramt in Frankfurt (Feldbergstr. 47, Telefon 72044), Wetteramt Neustadt/Weinstraße (Maximilianstr. 20, Telefon 2061 2706) durch Vermittlung der Dienststellen Darmstadt-Bismarckturm (Telefon 4720), Geisenheim (Telefon Rüdesheim 639), Giessen (Telefon 2119), Kassel (Telefon 3540, 5040), Bad Hersfeld (Tel. 388)