

# Wetterkarte

des Deutschen Wetterdienstes Wetteramt Frankfurt

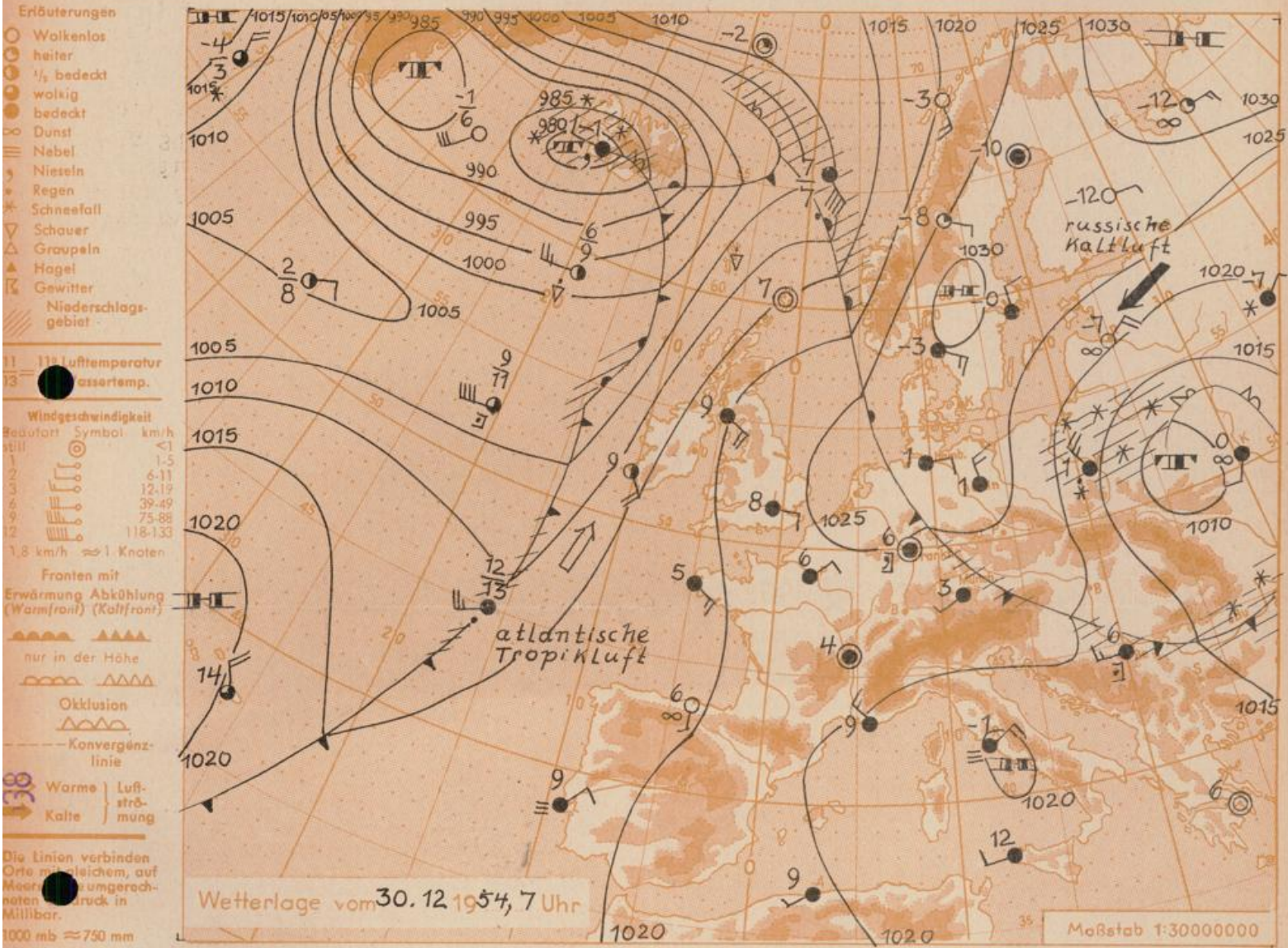
Bei unregelmäßiger Lieferung sind Beschwerden immer an das Zustellpostamt zu richten

Verlagsort: Frankfurt/Main  
Erscheint täglich, Postbezug monatlich 2,- DM

Feldbergstr. 47, Telefon 720 44/45  
Postscheckkonto: Frankfurt/M. 8848

Jahrgang 1954

Donnerstag, den 30. Dezember 1954 Nummer 364



Der Schwerpunkt des hohen Luftdruckes hat sich seit gestern von Süddeutschland nach Skandinavien verlagert. Damit ist über Deutschland eine Umstellung der allgemeinen Strömungsverhältnisse auf östliche Richtung im Gange, und die bisher von Südwesten zugeführten ungewöhnlich milden Luftmassen werden in steigendem Maße durch kältere Luft aus Osteuropa ersetzt.

Vorhersage für Hessen und Rheinland-Pfalz, gültig bis 31. Dezember 1954, abends:

Zeitweise aufgelockerte Bewölkung, trocken. Temperaturrückgang, nachts leichter Frost. Schwacher Ostwind.

Weitere Aussichten: Verbreitet Nachtfrost.

Dr. Mo.

Sonnenaufgang am 31. in Frankfurt/Main  
Mondaufgang am 31. (1 Tag vor I.Viertel)

0824 Uhr; Untergang 1632 Uhr MEZ  
1103 Uhr; Untergang 2351 Uhr MEZ

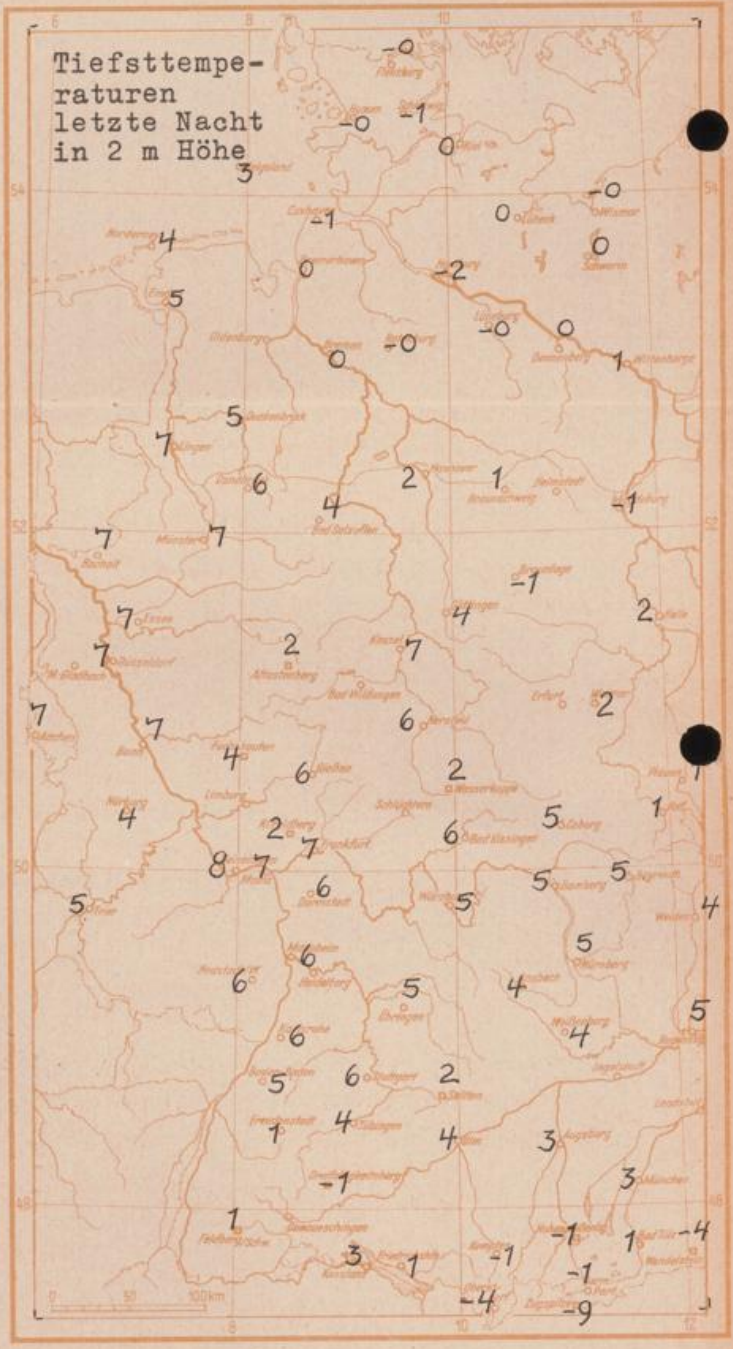
## Wettermeldungen von heute morgen 7<sup>h</sup>

Station	Höhe NN	Wetter	Wind km/h	Temperatur °C				Niederschlag in 24 Stdn. mm	Schneehöhe cm
				7 Uhr	höchste gestern	Tiefstwert der Nacht in 2 m Höhe   am Boden			
Frankfurt-Stadt	103	bedeckt	still	7	10	7	6	0.0	-
Flughafen Rhein-Main	110	n.Nieseln	still	6	9	6	5	0.0	-
Mannheim	97	bedeckt	still	6	10	6	5	-	-
Darmstadt-Bismarckturm	265	Nieseln	ENE 7	6	8	6	5	0.0	-
Weinbiet über Neustadt	553	bedeckt	NNE 11	4	5	4	3	-	-
Mainz	131	bedeckt	still	7	9	7	5	-	-
Geisenheim	109	bedeckt	N 9	8	10	8	6	-	-
Koblenz	97	bedeckt	still	8	11	8	-	-	-
Trier	265	bedeckt	NNE 11	6	8	5	5	-	-
Giessen	185	bedeckt	still	6	9	6	5	0.0	-
Bad Hersfeld	216	n.Nieseln	still	6	9	6	5	0.4	-
Neustadt a.d.W.	140	bedeckt	still	7	10	6	5	-	-
Kassel	198	bedeckt	still	7	10	7	7	0.0	-
Kleiner Feldberg Ts.	807	i.Wolken	NNE 22	3	3	2	2	0.5	Fl.
Wasserkuppe Rhön	921	i.Wolken	NNE 9	2	3	2	1	3	Fl.

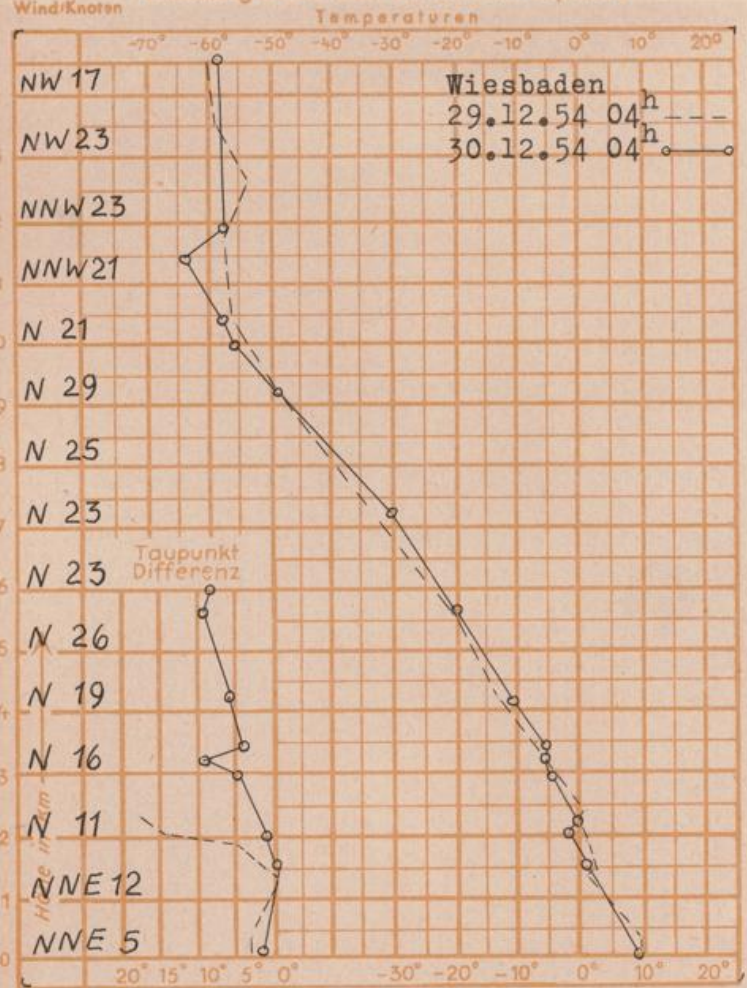
Luftdruck 7 <sup>h</sup>	Höhe	mm	auf Meereshöhe umgerechnet	
			mm	mb
Frankfurt/M.	109	758.3	768.4	1024.4
Giessen	193	750.3	768.3	1024.3
<b>Trier</b>	<b>273</b>	<b>743.3</b>	<b>768.5</b>	<b>1024.6</b>

**Erdbodentemperaturen Frankfurt/M. 7 Uhr**

10 cm Tiefe	6.6 °C	20 cm Tiefe	6.9 °C
50 cm Tiefe	6.6 °C	100 cm Tiefe	6.8 °C
Temperaturtagesmittel in Frankfurt/M. gestern			
8.9 °C			
Mittelwert d. Jahre 1851-1930			
1.4 °C			
Sonnenscheindauer, gestern in Frankfurt/M.			
0.0 Std.			
in Giessen		in Kassel	
0.1 Std.		0.0 Std.	
auf den Kleinen Feldberg Ts.			
0.0 Std.			



### Messungen in der freien Atmosphäre



Auskünfte und Beratungen durch das Wetteramt in Frankfurt (Feldbergstr. 47, Telefon 72044), Wetteramt Neustadt/Weinstraße (Maximilianstr. 20, Telefon 2061 2706) durch Vermittlung der Dienststellen Darmstadt-Bismarckturm (Telefon 4720), Geisenheim (Telefon Biederheim 639), Giessen (Telefon 2119), Kassel (Telefon 3540 5040), Bad Hersfeld (Tel. 388).