Wetterkarte

des Deutschen Wetterdienstes Wetteramt Frankfurt

Bei unregelmäßiger Lieferung sind Beschwerden immer an das Zustellpostamt zu richten

Verlagsort: Frankfurt/Main — Feldbergstr. 47, Telefon 72044/45

Erscheint täglich, Postbezug monatlich 2,– DM

Jahrgang 1955 — Samstag, den 18. Juni 1955 — Nummer 169

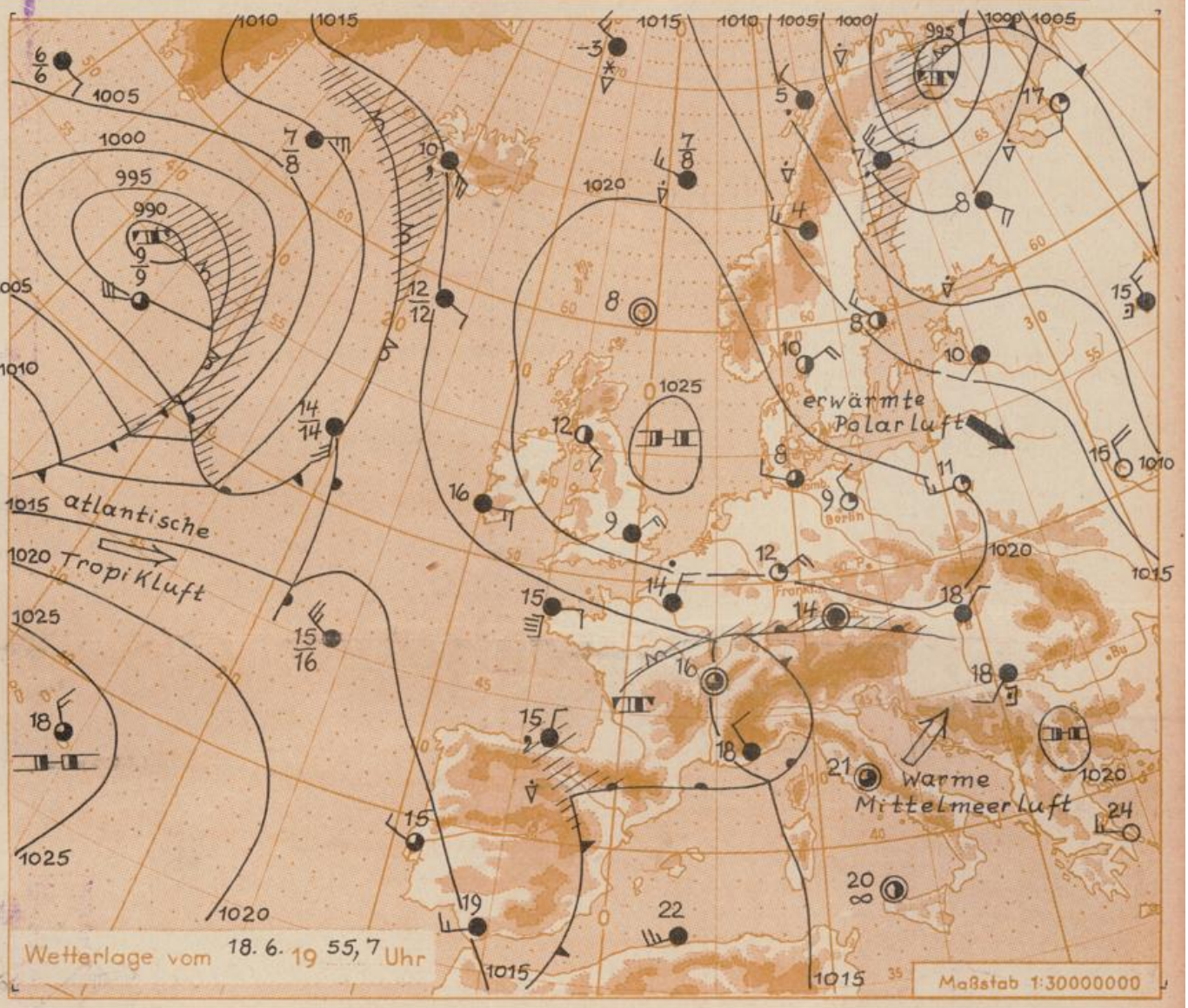

Die gestern über Südfrankreich gelegene Störungszone hat sich nur wenig nach Norden ausgebreitet, so dass wir uns noch im Bereich der über dem Festland erwärmten Polarluft befinden. Die Übergangszone zu den wärmeren, aus dem Mittelmeer stammenden Luftmassen hat den Oberrhein erreicht und führt im Schwarzwaldgebiet zu teilweise gewittrigen Regenfällen. Bei nur geringfügiger Abschwächung des Hochs über England und Norddeutschland kann sich das Schlechtwettergebiet nur langsam nordwärts ausdehnen und wird sich bei uns zunächst nur durch Bewölkungszunahme bemerkbar machen.

Vorhersage für Hessen und Rheinland-Pfalz, gültig bis 20. Juni 1955, früh:

Übergang zu wolkigem Wetter, später in den südlichen Teilen von Hessen und Rheinland-Pfalz einzelne leicht gewittrige Regenfälle. Höchsttemperaturen zwischen 2o und 25 Grad. Wind um Ost.

Weitere Aussichten:

Wechselnde Bewölkung, einzelne Gewitterschauer.

Dr.Mo.

Sonnenaufgang am 19. in Frankfurt/Main 0415 Uhr, Untergang 2037 Uhr MEZ
Mondaufgang am 19. (1 Tag vor Neumond) 0317 Uhr, Untergang 2008 Uhr MEZ

Wetterwarte Heckerstr. 24
24 6

Nachdruck und öffentlicher Aushang ohne Genehmigung nicht gestattet

Wettermeldungen von heute morgen 7h

Station	Höhe NN	Wetter	Wind km/h	Temperatur °C 7 Uhr	höchste gestern	Tiefstwert der Nacht in 2m Höhe	am Boden	Niederschlag in 24 Stdn. mm	Schneehöhe cm
Frankfurt-Stadt	103	heiter	NE 9	11	23	10	9	.	-
Flughafen Rhein-Main	110	heiter	NE 18	12	22	10	9	.	-
Mannheim	97	wolkig	N 9	13	24	11	10	.	-
Darmstadt-Bismarckturm	265	wolkig	E 18	10	22	9	9	.	-
Weinbiet über Neustadt	553	wolkig	E 22	13	20	11	9	.	-
Mainz	131	wolkig	ENE 13	13	22	12	7	.	-
Geisenheim	109	wolkig	E 9	15	23	10	9	.	-
Koblenz	97	heiter	SE 2	12	23	12	-	.	-
Trier	265	wolkig	NE 22	11	23	10	9	.	-
Giessen	185	heiter	NNW 11	9	21	8	6	.	-
Bad Hersfeld	216	heiter	NNE 9	9	19	7	5	.	-
Neustadt/Weinstr.	140	wolkig	still	14	23	12	11	.	-
Kassel	198	wolkenlos	N 4	8	17	6	4	.	-
Kleiner Feldberg Ts.	807	heiter	E 23	9	16	8	6	.	-
Wasserkuppe Rhön	921	heiter	E 7	8	14	5	2	.	-

Luftdruck 7h	Höhe	mm	auf Meereshöhe umgerechnet mm	mb
Frankfurt/M.	109	755.3	765.2	1020.2
Giessen	193	747.7	765.5	1020.6
Trier	273	740.0	764.7	1019.5

Erdbodentemperaturen Frankfurt/M. 7 Uhr

10 cm Tiefe	15.0 °C	–	20 cm Tiefe	16.6	°C
50 cm Tiefe	17.6 °C	–	100 cm Tiefe	14.5	°C
Temperaturtagesmittel in Frankfurt/M. gestern				17.4	°C
Mittelwert d. Jahre 1851 – 1930				17.3	°C
Sonnenscheindauer gestern in Frankfurt/M.				13.6	Std.
in Giessen	10.3 Std.	–	in Kassel	13.2	Std.
			auf den Kleinen Feldberg Ts.	10.8	Std.

Messungen in der freien Atmosphäre

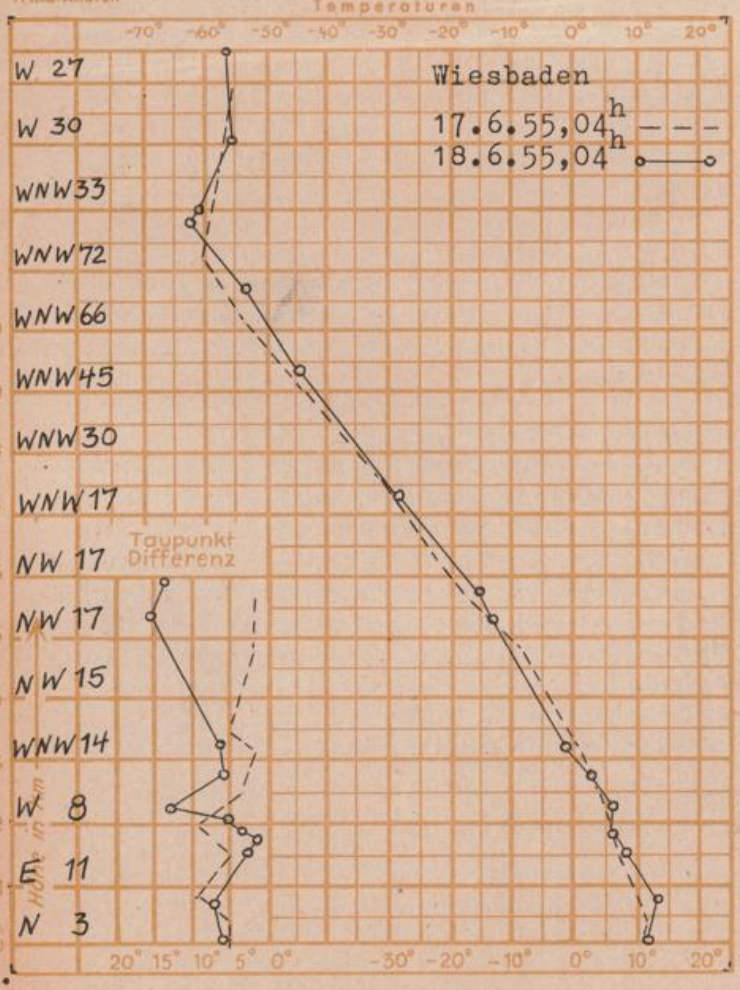

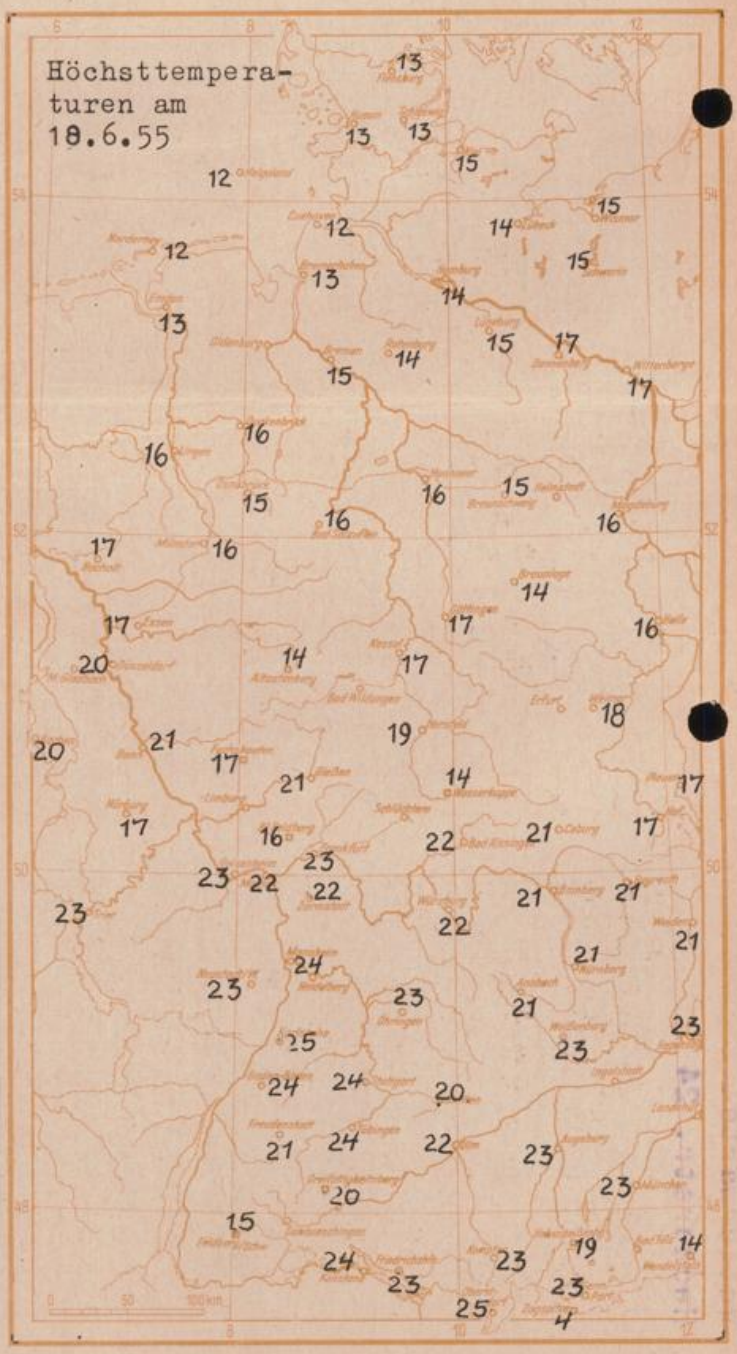

Auskünfte und Beratungen durch das Wetteramt in Frankfurt (Feldbergstr. 47, Telefon 72044), Wetteramt Neustadt/Weinstraße (Maximilianstr. 20, Telefon 2061, 2706), durch Vermittlung der Dienststellen Darmstadt-Bismarckturm (Telefon 4720), Geisenheim