

# Wetterkarte

Amtsblatt des Wetteramtes Frankfurt

Bei unregelmäßiger Lieferung sind Beschwerden immer an das Zustellpostamt zu richten

Verlagsort: Frankfurt/Main


Erscheint täglich, Postbezug monatlich 2,- DM

Feldbergstr. 47, Telefon 7720 44

Jahrgang 1956

Montag, den 23. Juli 1956 12 Uhr

Nummer 205



Die von den Azoren bis nach Mitteleuropa sich erstreckende Hochdruckzone verlagert ihr Zentrum langsam ostwärts und bleibt auch in den nächsten Tagen bei nur geringer Abschwächung noch erhalten. Störungsgebiete, die vom Nordatlantik aus zur Nord- und Ostsee ziehen, beeinflussen weiterhin den norddeutschen Raum. Unser Bezirk dürfte dabei zeitweise höchstens von schwachen Ausläufern gestreift werden.

Vorhersage für Hessen und Rheinland-Pfalz, gültig bis 24. Juli 1956, abends:

Wolkig mit Aufheiterungen, nicht ganz niederschlagsfrei. Höchsttemperaturen über 20 Grad. Wind aus Südwest bis West.

Weitere Aussichten: Warm und überwiegend freundlich.

He.

Sonnenaufgang am 24. in Frankfurt/Main 0443 Uhr, Untergang 2019 Uhr MEZ  
Mondaufgang am 24. (2 Tage nach Vollmond) 2035 Uhr, Untergang 0629 Uhr MEZ

## Wettermeldungen von heute morgen 7<sup>h</sup>

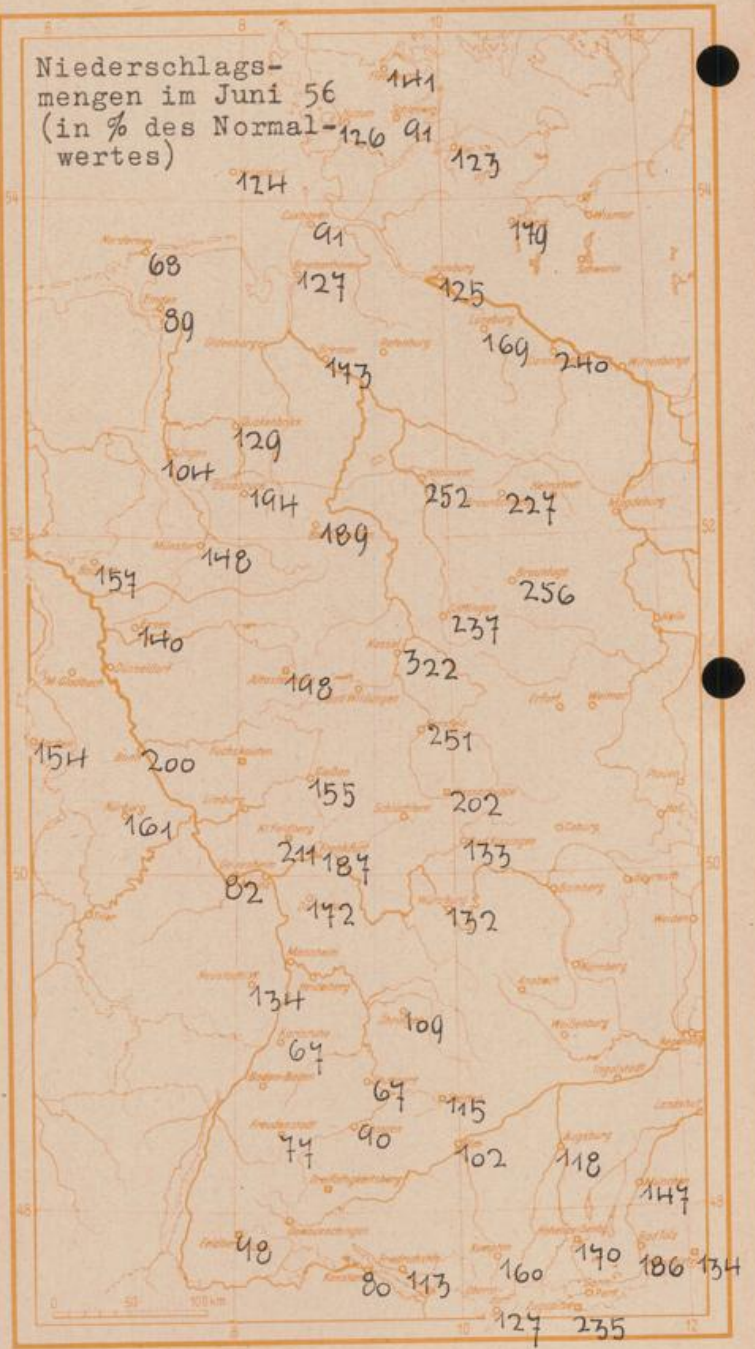
Station	Höhe NN	Wetter	Wind km/h	7 Uhr	Temperatur °C			Niederschlag in 24 Stdn. mm	Schneehöhe cm
					höchste gestern	Tiefwert in 2m Höhe	der Nacht am Boden		
Frankfurt-Stadt	103	wolkig	still	14	25	13	11	-	-
Flughafen Rhein-Main	110	bedeckt	WNW 10	14	24	10	9	-	-
Darmstadt-Bismarckturm	265	bedeckt	NW 10	13	22	12	10	-	-
Geisenheim	109	wolkig	S 3	16	24	13	12	-	-
Giessen	185	wolkig	SW 5	13	23	12	11	0.0	-
Kassel	198	wolkig	S 4	14	21	13	11	-	-
Bad Hersfeld	216	wolkig	SSW 5	12	22	11	10	-	-
Mannheim	97	heiter	N 5	14	25	13	-	-	-
Neustadt/Weinstr.	140	wolkig	W 10	15	24	14	13	3	-
Trier	265	wolkig	still	13	23	12	11	0.1	-
Koblenz	97	wolkig	S 4	14	23	13	x	-	-
Weinbiet über Neustadt	553	Nebel	W 14	12	20	11	10	2	-
Nürnberg	611	wolkig	NE 4	11	18	10	11	-	-
Kleiner Feldberg Ts.	807	bedeckt	NNW 20	9	18	9	7	-	-
Wasserkuppe Rhön	921	i.Wolken	WNW 10	9	17	9	6	7	-

Lufldruck 7h	Höhe	mm	auf Meereshöhe umgerechnet mb	
Frankfurt/M.	109	755.0	764.8	1019.7
Giessen	193	746.7	763.8	1018.3
Trier	273	741.1	766.0	1021.2

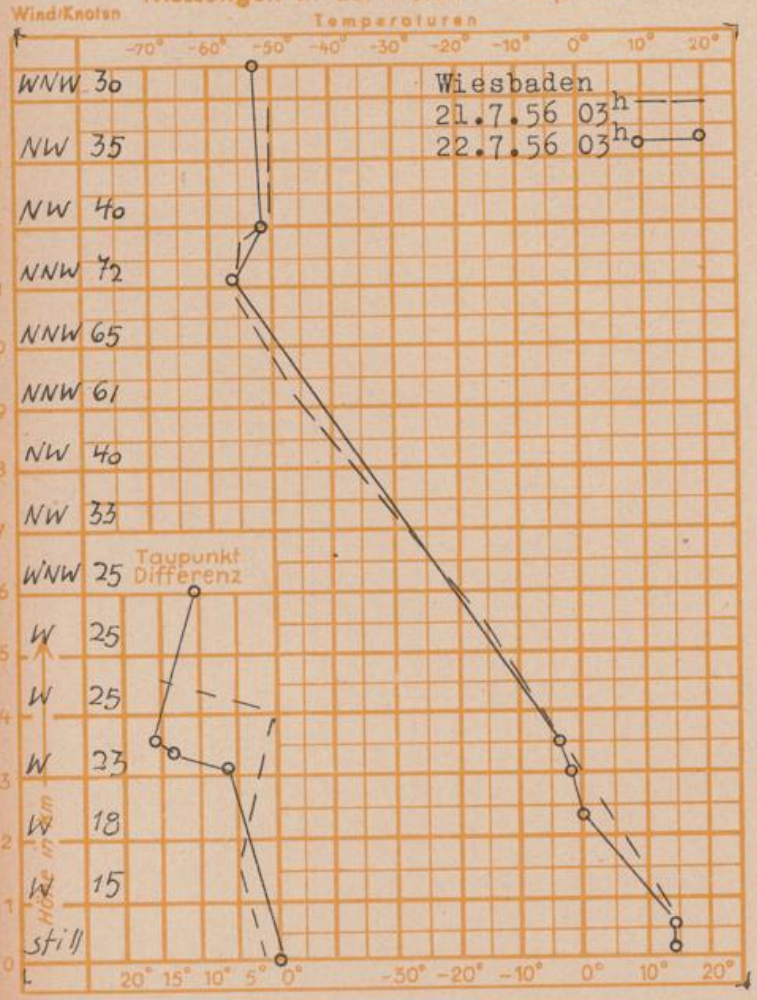
**Erdbodentemperaturen Frankfurt/M. 7 Uhr**

10 cm Tiefe	16.4 °C	-	20 cm Tiefe	17.2 °C	
50 cm Tiefe	18.9 °C	-	100 cm Tiefe	17.2 °C	
Temperaturtagesmittel in Frankfurt/M. gestern				18.4 °C	
Mittelwert d. Jahre 1851-1930				19.6 °C	
Sonnenscheindauer gestern in Frankfurt/M.				11.3 Std.	
in Giessen		10.3 Std.	in Kassel		10.0 Std.
auf dem Kleinen Feldberg Ts.				10.5 Std.	

Niederschlagsmengen im Juni 56 (in % des Normalwertes)



Messungen in der freien Atmosphäre



Auskünfte und Beratungen durch das Wetteramt in Frankfurt (Feldbergstr. 47, Telefon 772044), Wetteramt Neustadt/Weinstraße (Maximilianstr. 20, Telefon 2061, 2706), durch Vermittlung der Dienststellen Darmstadt-Bismarckturm (Telefon 4720), Geisenheim (Telefon Rudesheim 9372, Giessen (Telefon 2119), Kassel (Telefon 15452), Bad Hersfeld (Telefon 388).