

Wetterkarte

Amtsblatt des Wetteramtes Frankfurt

Bei unregelmäßiger Lieferung sind Beschwerden immer an das Zustellpostamt zu richten

Verlagsort: Frankfurt/Main

Feldbergstr. 47, Telefon 772044

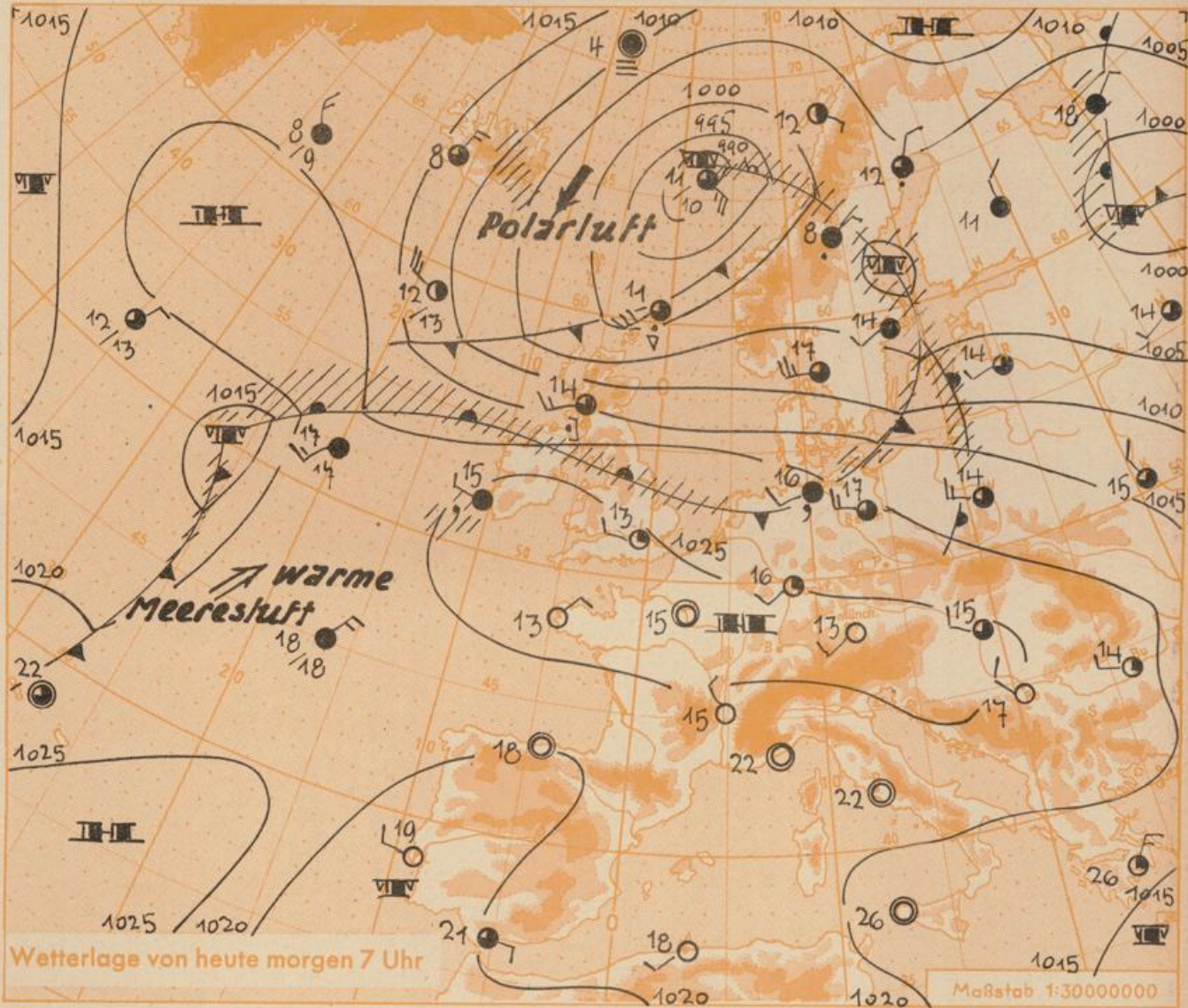
Erscheint täglich, Postbezug monatlich 2,- DM

Jahrgang 1956

Donnerstag, den 26. Juli 1956 12 Uhr Nummer 208

Erläuterungen

○	Wolkenlos
○	heiter
○	1/2 bedeckt
○	wolkig
○	bedeckt
∞	Dunst
≡	Nebel
⊙	Niesel
•	Regen
*	Schneefall
▽	Schauer
△	Graupeln
▲	Hagel
⚡	Gewitter
☉	Niederschlagsart
11	11° Lufttemperatur
13	13° Wassertemp.
Windgeschwindigkeit	
Symbol	m/sec km/h
○	still oder sehr schwach
○	um 1 1-5
○	2,5 6-13
○	5 14-22
○	7,5 23-31
○	10 32-40
○	22,5 77-85
○	25 86-94
○	usw.
1,8 km/h ≈ 1 Knoten	
Fronten mit	
→	Erwärmung
←	Abkühlung
→	(Warmfront)
←	(Kaltfront)
nur in der Höhe	
→	Okklusion
→	Konvergenzlinie
→	Warme Luftströmung
→	Kalte Luftströmung
○	Die Linien verbinden Orte mit gleichem, auf Meereshöhe umgerechneten Luftdruck in Millibar.
1000 mb. ≈ 750 mm	



Durch verbreiteten Luftdruckfall über West- und Mitteleuropa wird das zur Zeit wetterbestimmende Hochdruckgebiet schon wieder abgeschwächt. Im Zuge dieser Entwicklung wird voraussichtlich bereits ab Freitag die Kaltfront des vor Skandinavien gelegenen Tiefs zumindest das nördliche Hessen beeinflussen.

Vorhersage für Hessen und Rheinland-Pfalz, gültig bis 27. Juli 1956, abends:

Zunächst sonnig, trocken und recht warm. Im Laufe des Freitag Bewölkungszunahme und Aufkommen einzelner, zum Teil gewittriger Regenfälle. Höchsttemperaturen in Nordhessen um 20 Grad, im übrigen Vorhersagegebiet zwischen 20 und 25 Grad. Wind um West.

Weitere Aussichten: Wechselhaft und nur mässig warm.

Dr. Chr.

Sonnenaufgang am 27. in Frankfurt/Main 0447 Uhr, Untergang 2015 Uhr MEZ
 Mondaufgang am 27. (3 Tage vor letzt.Vtl.) 2136 Uhr, Untergang 0945 Uhr MEZ

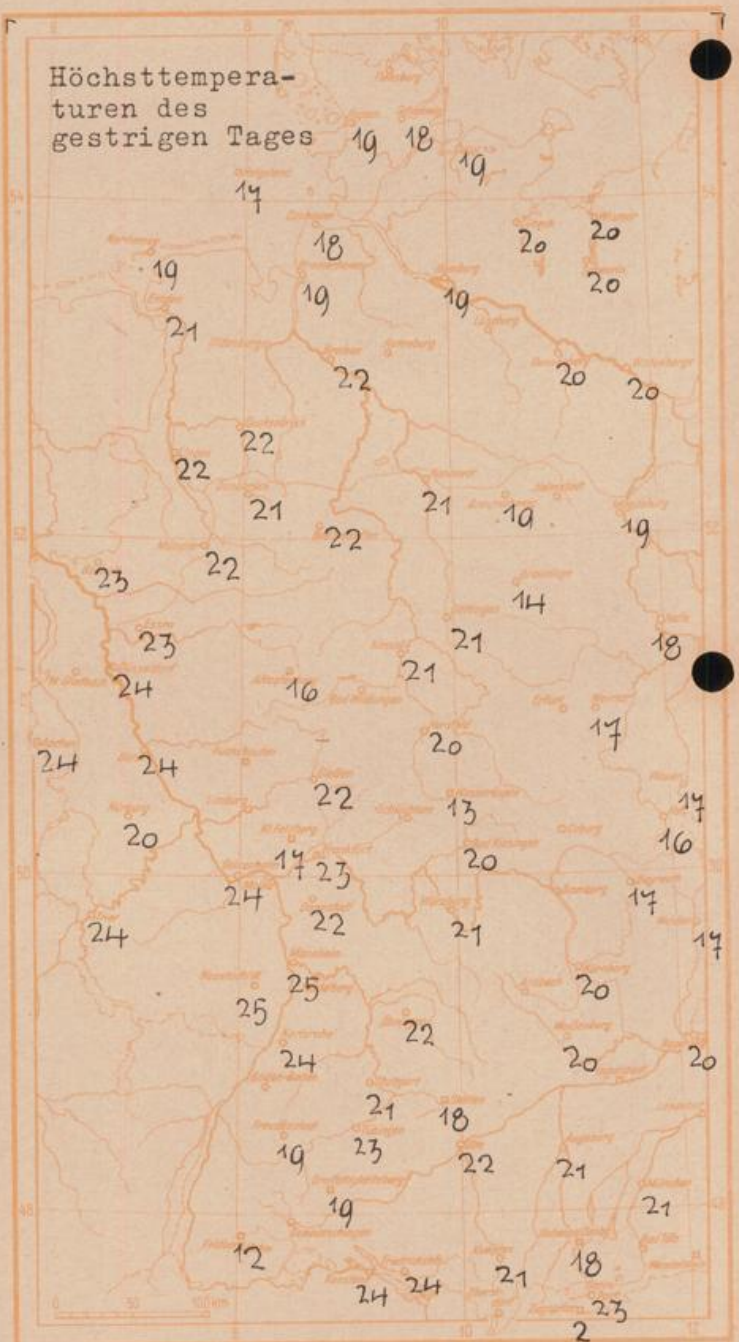
Wettermeldungen von heute morgen 7h

Station	Höhe NN	Wetter	Wind km/h	7 Uhr	Temperatur °C			Niederschlag in 24 Std. mm	Schneehöhe cm
					höchste gestern	Tageswert der Nacht in 2m Höhe am Boden			
Frankfurt-Stadt	103	heiter	SW 8	16	23	15	14	-	-
Flughafen Rhein-Main	110	heiter	SW 10	16	23	14	11	-	-
Darmstadt-Bismarckturm	265	heiter	SW 18	16	22	15	13	-	-
Geisenheim	109	heiter	SW 9	17	24	13	12	-	-
Giessen	185	Nebel	still	13	22	12	11	-	-
Kassel	198	heiter	SSW 4	15	21	14	12	-	-
Bad Hersfeld	216	heiter	SSW 4	14	20	13	11	-	-
Mannheim	97	heiter	S 8	15	25	14	12	-	-
Neustadt/Weinstr.	140	heiter	WNW 10	17	25	14	14	-	-
Trier	265	heiter	still	14	24	14	13	-	-
Koblenz	97	heiter	S 4	16	24	15	12	-	-
Weinbief über Neustadt	553	heiter	W 25	14	21	14	12	-	-
Nürburg	611	Nebel	SSW 16	14	20	13	13	-	-
Kleiner Feldberg Ts.	807	Nebel	NW 18	13	17	13	11	-	-
Wasserkuppe Rhön	921	Nebel	SW 18	13	13	12	11	0.0	-

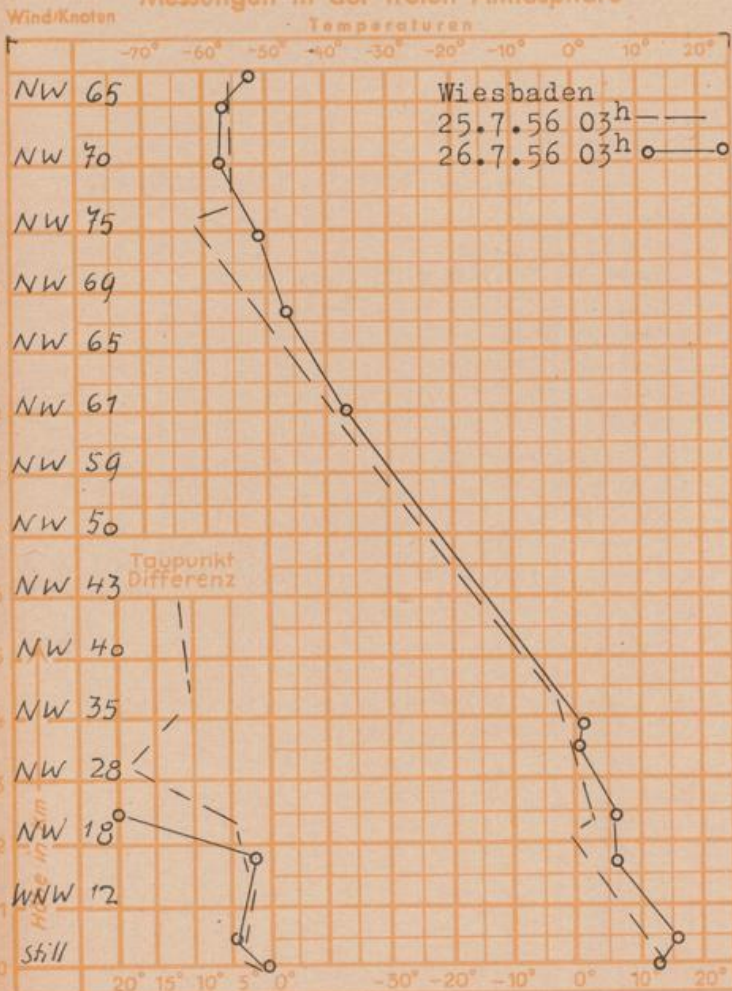
Luftdruck 7h	Höhe	mm	-auf Meereshöhe umgerechnet mm mb	
Frankfurt/M.	109	758.7	768.5	1024.6
Giessen	193	750.6	768.1	1024.0
Trier	273	745.1	769.7	1026.1

Erdbodentemperaturen Frankfurt/M. 7 Uhr

10 cm Tiefe	16.7 °C	20 cm Tiefe	17.2 °C	
50 cm Tiefe	18.0 °C	100 cm Tiefe	16.9 °C	
Temperaturtagesmittel in Frankfurt/M. gestern				18.9 °C
Mittelwert d. Jahre 1851-1930				19.3 °C
Sonnenscheindauer gestern in Frankfurt/M.				7.0 Std.
in Giessen	8.0 Std.	in Kassel	4.3 Std.	
auf dem Kleinen Feldberg Ts.				7.2 Std.



Messungen in der freien Atmosphäre



Auskünfte und Beratungen durch das Wetteramt in Frankfurt (Feldbergstr. 47, Telefon 772044), Wetteramt Neustadt/Weinstraße (Maximilianstr. 0, Telefon 2061, 2706), durch Vermittlung der Dienststellen Darmstadt-Bismarckturm (Telefon 4720), Geisenheim (Telefon Rüssheim 9372, Giessen (Telefon 2119), Kassel (Telefon 15452), Bad Hersfeld (Telefon 388).