

# Wetterkarte

Amtsblatt des Wetteramtes Frankfurt

Bei unregelmäßiger Lieferung sind Beschwerden immer an das Zustellpostamt zu richten

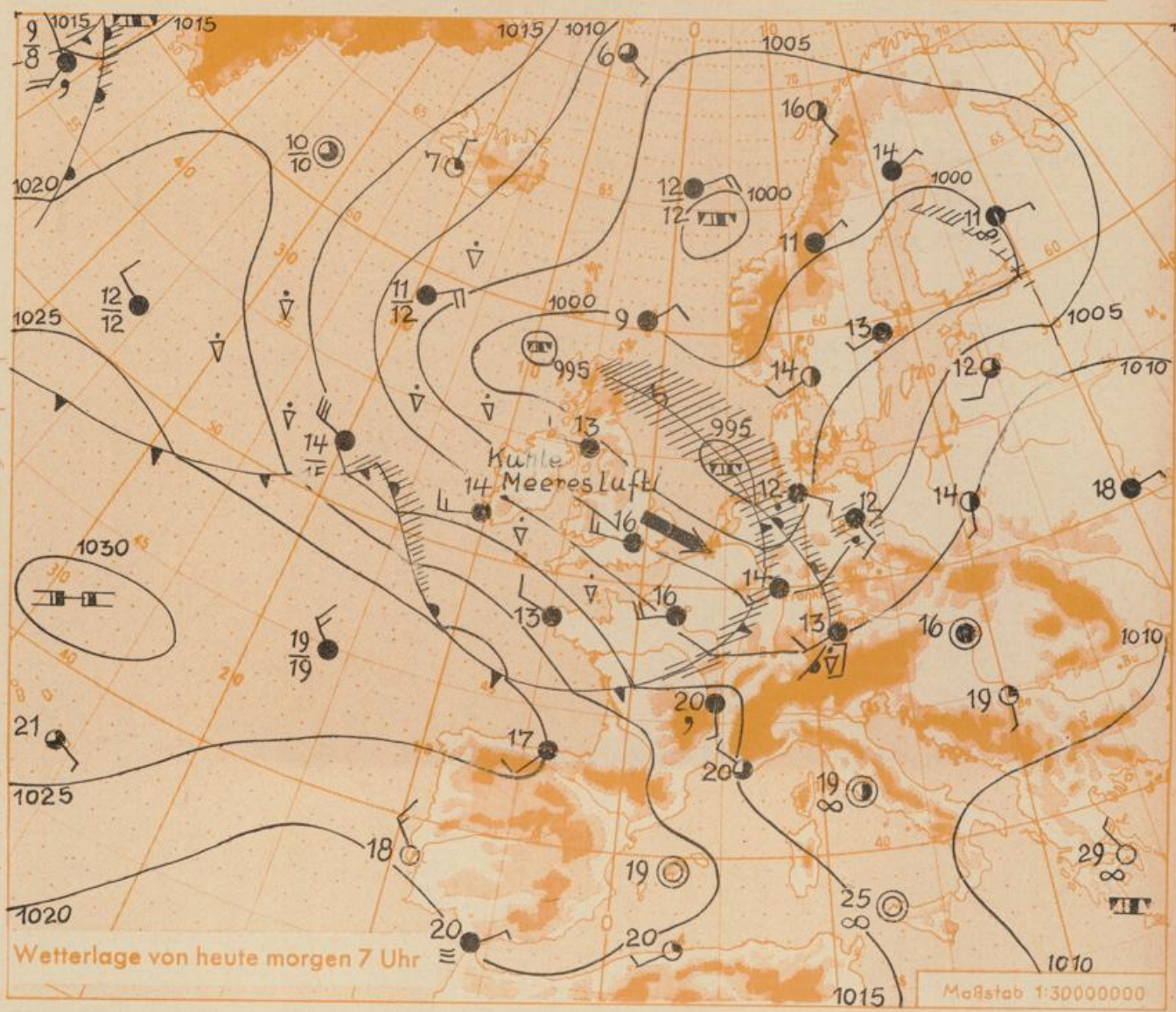
Verlagsort: Frankfurt/Main

Feldbergstr. 47, Telefon 772044

Erscheint täglich, Postbezug monatlich 2,- DM

Jahrgang 1956 Donnerstag, den 2. August 1956 12 Uhr Nummer 215

- Erläuterungen**
- Wolkenlos
  - heiter
  - 1/2 bedeckt
  - wolkig
  - bedeckt
  - ☁ Dunst
  - ☁ Nebel
  - ☁ Niesel
  - ☁ Regen
  - ☁ Schneefall
  - ☁ Schauer
  - ☁ Graupeln
  - ☁ Hagel
  - ☁ Gewitter
  - ☁ Niederschlagsart
- 12 Lufttemp.  
13 Wassertemp.
- Windgeschwindigkeit**
- | Symbol | m/sec                   | km/h  |
|--------|-------------------------|-------|
| ○      | still oder sehr schwach | um 1  |
| ○      | 2,5                     | 1-5   |
| ○      | 5                       | 6-13  |
| ○      | 7,5                     | 14-22 |
| ○      | 10                      | 23-31 |
| ○      | 22,5                    | 32-40 |
| ○      | 25                      | 77-85 |
| ○      | 25                      | 86-94 |
- 1,8 km/h ≈ 1 Knoten
- Fronten mit Erwärmung / Abkühlung (Warmfront / Kaltfront)**
- ▲ nur in der Höhe
  - Okklusion
  - Konvergenzlinie
  - Warme / Luftströmung
  - ← Kalte / Luftströmung
- Die ● verbinden Orte mit gleichem, auf Meereshöhe umgerechneten Luftdruck in Millibar.
- 1000 mb ≈ 750 mm



Mit der kräftigen Westdrift überquerte in der Nacht zu Mittwoch eine atlantische Störung das Bundesgebiet. Dabei lebte die Niederschlagstätigkeit im gesamten Bundesgebiet bis zu den Alpen erneut auf.

Das über der Nordsee gelegene Sturmtief verlagert sich weiter in Richtung Ostsee. Auf seiner Rückseite wird die Zufuhr maritimer Luftmassen nach Mitteleuropa vorerst anhalten.

Vorhersage für Hessen und Rheinland-Pfalz, gültig bis 3. August 1956, abends:  
Wechselnd bewölkt, einzelne Schauer. Höchsttemperaturen um 20 Grad. Lebhafter Wind aus Südwest bis West.

Weitere Aussichten: Wechselhaft, nur mässig warm.

St.

Sonnenaufgang am 3. in Frankfurt/Main 0456 Uhr, Untergang 2005 Uhr MEZ  
Mondaufgang am 3. (3 Tage vor Neumond) 0113 Uhr, Untergang 1734 Uhr MEZ

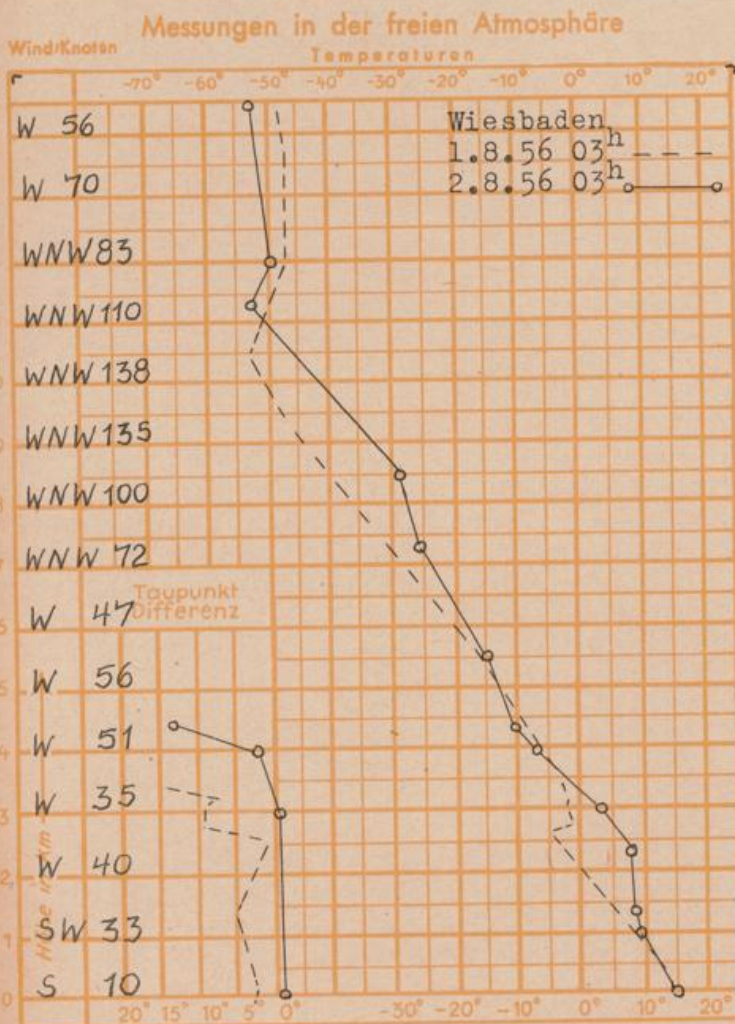
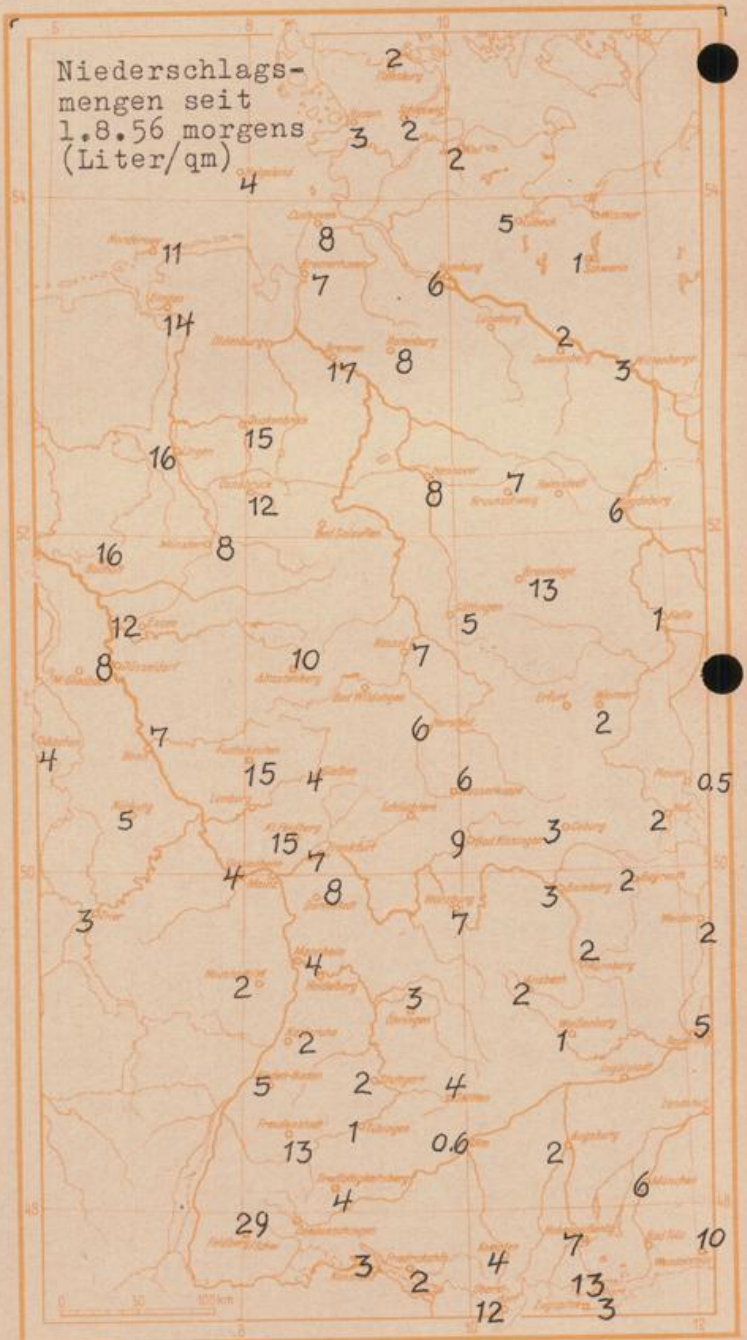
## Wettermeldungen von heute morgen 7<sup>h</sup>

Station	Höhe NN	Wetter	Wind km/h	7 Uhr	Temperatur: °C			Niederschlag in 24 Stdn. mm	Schneehöhe cm
					höchste gestern	Tiefwert der Nacht in 2m Höhe	am Boden		
Frankfurt-Stadt	103	bedeckt	SW 14	14	20	13	13	7	-
Flughafen Rhein-Main	110	bedeckt	SW 25	14	19	13	13	6	-
Darmstadt-Bismarckturm	265	bedeckt	SW 36	13	19	12	11	8	-
Geisenheim	109	bedeckt	SSW 7	15	20	13	13	4	-
Giessen	185	Regen	SSW 11	13	18	13	12	4	-
Kassel	198	n.Regen	S 9	13	18	12	12	7	-
Bad Hersfeld	216	Regen	SSW 11	13	19	12	12	6	-
Mannheim	97	n.Nieseln	SW 18	14	20	13	13	4	-
Neustadt/Weinstr.	140	Nieselreg.	SW 23	16	20	14	13	2	-
Trier	265	Regen	SW 34	14	18	12	11	3	-
Koblenz	97	bedeckt	SSW 23	15	19	13	x	3	-
Weinbiet über Neustadt	553	Regen	W 40	12	18	10	7	2	-
Nürnberg	611	bedeckt	WSW 27	12	13	9	9	5	-
Kleiner Feldberg Ts.	807	Regen	WSW 29	10	13	8	9	15	-
Wasserkuppe Rhön	921	Regen	SW 40	9	11	8	7	6	-

Luftdruck 7 <sup>h</sup>	Höhe	mm	auf Meereshöhe umgerechnet mb	
Frankfurt/M.	109	744.6	754.3	1005.6
Giessen	193	734.7	751.9	1002.4
Trier	273	729.9	754.0	1005.2

**Erdbodentemperaturen Frankfurt/M. 7 Uhr**

10 cm Tiefe	15.8 °C	-	20 cm Tiefe	16.5 °C	
50 cm Tiefe	18.2 °C	-	100 cm Tiefe	17.2 °C	
Temperaturtagesmittel in Frankfurt/M. gestern				16.5 °C	
Mittelwert d. Jahre 1851-1930				19.2 °C	
Sonnenscheindauer gestern in Frankfurt/M.				7.9 Std.	
in Giessen		5.0 Std.	-	in Kassel	3.6 Std.
				auf dem Kleinen Feldberg Ts.	6.9 Std.



Auskünfte und Beratungen durch das Wetteramt in Frankfurt (Feldbergstr. 47, Telefon 772044), Wetteramt Neustadt/Weinstraße (Maximilianstr. 20, Telefon 2061, 2706), durch Vermittlung der Dienststellen Darmstadt-Bismarckturm (Telefon 4720), Geisenheim (Telefon Rüdelsheim 9372, Giessen (Telefon 2119), Kassel (Telefon 1-5452), Bad Hersfeld (Telefon 388).