

# Wetterkarte

Amtsblatt des Wetteramtes Frankfurt

Bei unregelmäßiger Lieferung sind Beschwerden immer an das Zustellpostamt zu richten

Verlagsort: Frankfurt/Main

Feldbergstr. 47, Telefon 772044

Erscheint täglich, Postbezug monatlich, 2,- DM

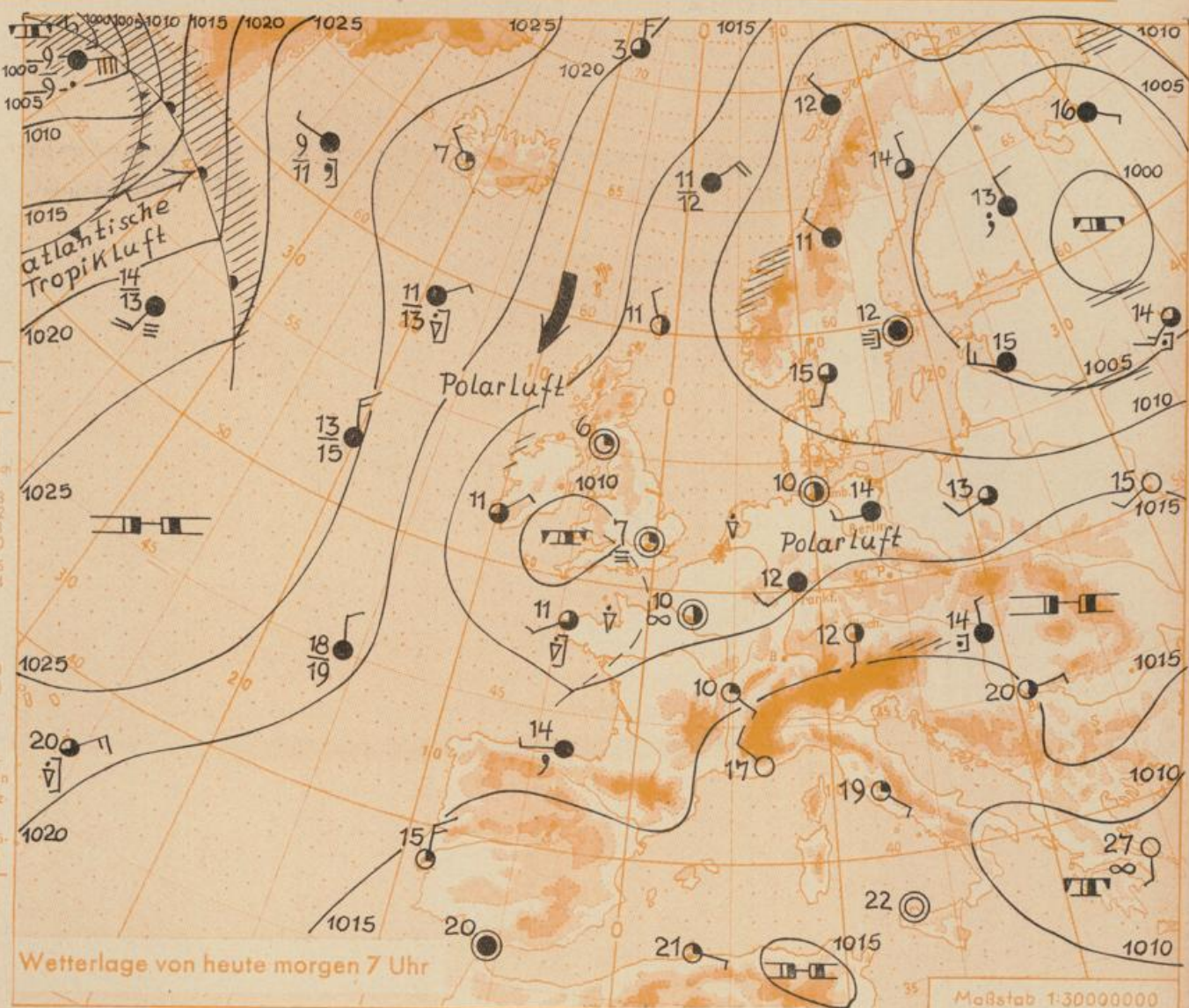
Jahrgang 1956

S o n n t a g , den 5. August 1956 12 Uhr

Nummer 218

Erläuterungen

- Wolkenlos
  - heiter
  - 1/2 bedeckt
  - wolkig
  - bedeckt
  - ☁ Dunst
  - ☁ Nebel
  - Nieselreg.
  - Regen
  - ✱ Schneefall
  - ☁ Schauer
  - △ Graupeln
  - ▲ Hagel
  - ⚡ Gewitter
  - ⚡ Niederschlagsart
- 11 Lufttemperatur  
13 Wassertemp.
- Windgeschwindigkeit  
Symbol m/sec km/h
- still oder sehr schwach um 1 1-5
  - 2,5 6-13
  - 5 14-22
  - 7,5 23-31
  - 10 32-40
  - 22,5 77-85
  - 25 86-94
  - usw.
- 1,8 km/h ≈ 1 Knoten
- Fronten mit Erwärmung Abkühlung (Warmfront) (Kaltfront)
- ☰ nur in der Höhe
  - ☰ Okklusion
  - ☰ Konvergenzlinie
  - ☰ Warme Luftströmung
  - ☰ Kalte Luftströmung
- Die ● verbinden Orte mit gleichem, auf Meereshöhe umgerechneten Luftdruck in Millibar.  
1000 mb ≈ 750 mm



Wetterlage von heute morgen 7 Uhr

Maßstab 1:30000000

Über Mittel- und Osteuropa führt anhaltender Luftdruckanstieg zum Aufbau einer Hochdruckbrücke, innerhalb der sich auch bei uns die Kaltluft weiter stabilisiert und die Temperaturen allmählich wieder zu sommerlichen Werten ansteigen.

St.

Sonnenaufgang am 6. in Frankfurt/Main  
Mondaufgang am 6. (Neumond)

0501 Uhr, Untergang 2000 Uhr MEZ  
0505 Uhr, Untergang 1933 Uhr MEZ

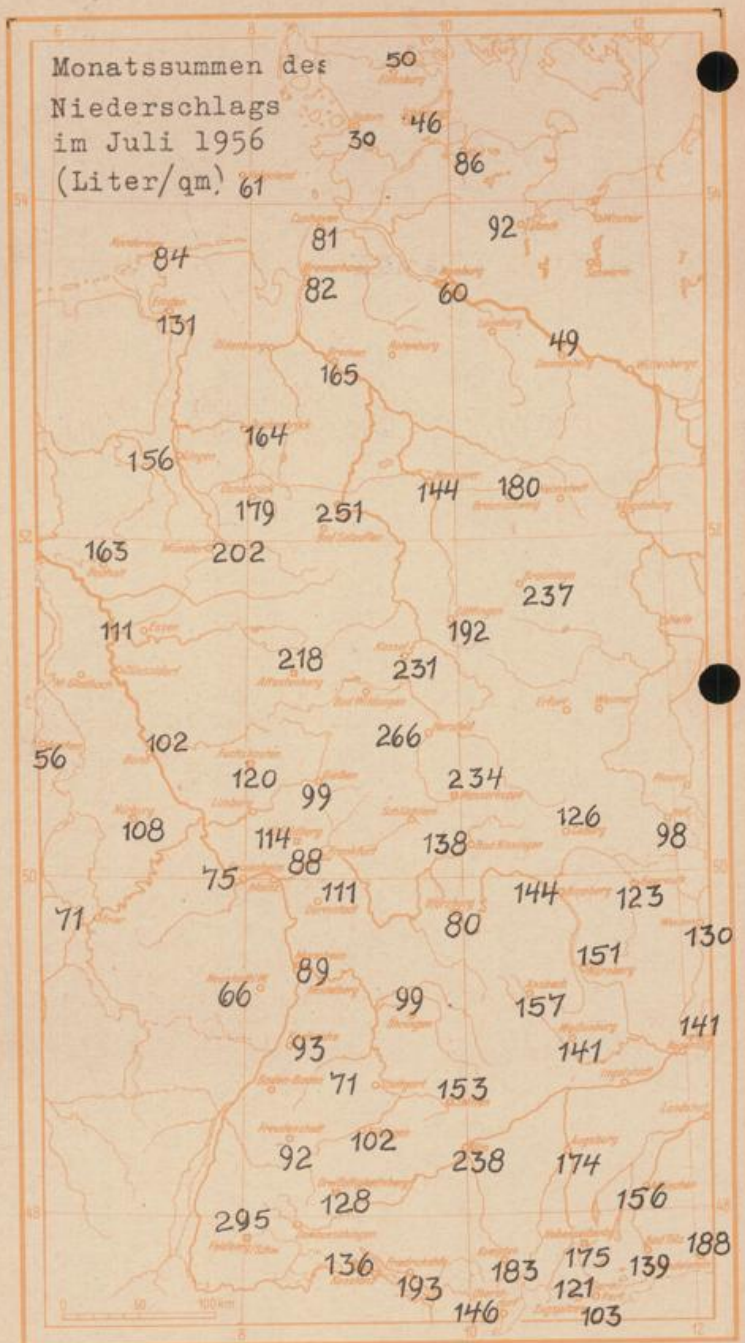
## Wettermeldungen von heute morgen 7<sup>h</sup>

Station	Höhe NN	Wetter	Wind km/h	7 Uhr	Temperatur, °C			Niederschlag in 24 Stdn. mm	Schneehöhe cm
					höchste gestern	Tiefwert der Nacht in 2m Höhe	am Boden		
Frankfurt-Stadt	103	bedeckt	still	12	17	12	12	10	-
Flughafen Rhein-Main	110	bedeckt	SW 14	12	18	11	11	3	-
Darmstadt-Bismarckturm	265	n.Nieseln	SW 18	11	17	10	9	4	-
Geisenheim	109	wolkig	SSW 9	13	19	11	10	1	-
Giessen	185	wolkig	SSE 5	12	17	11	11	3	-
Kassel	198	bedeckt	S 4	12	18	10	8	4	-
Bad Hersfeld	216	bedeckt	S 4	12	18	10	9	0.6	-
Mannheim	97	bedeckt	S 4	11	20	11	11	2	-
Neustadt/Weinstr.	140	wolkig	SSW 2	13	20	12	11	2	-
Trier	265	Regen	SW 4	10	17	10	9	19	-
Koblenz	97	Regen	S 9	13	17	12	x	14	-
Weinbiet über Neustadt	553	bedeckt	W 22	9	17	8	8	3	-
Nürnberg	611	bedeckt	SW 9	9	12	8	8	7	-
Kleiner Feldberg Ts.	807	i.Wolken	W 13	8	11	7	6	5	-
Wasserkuppe Rhön	921	i.Wolken	SSW 14	7	12	7	6	3	-

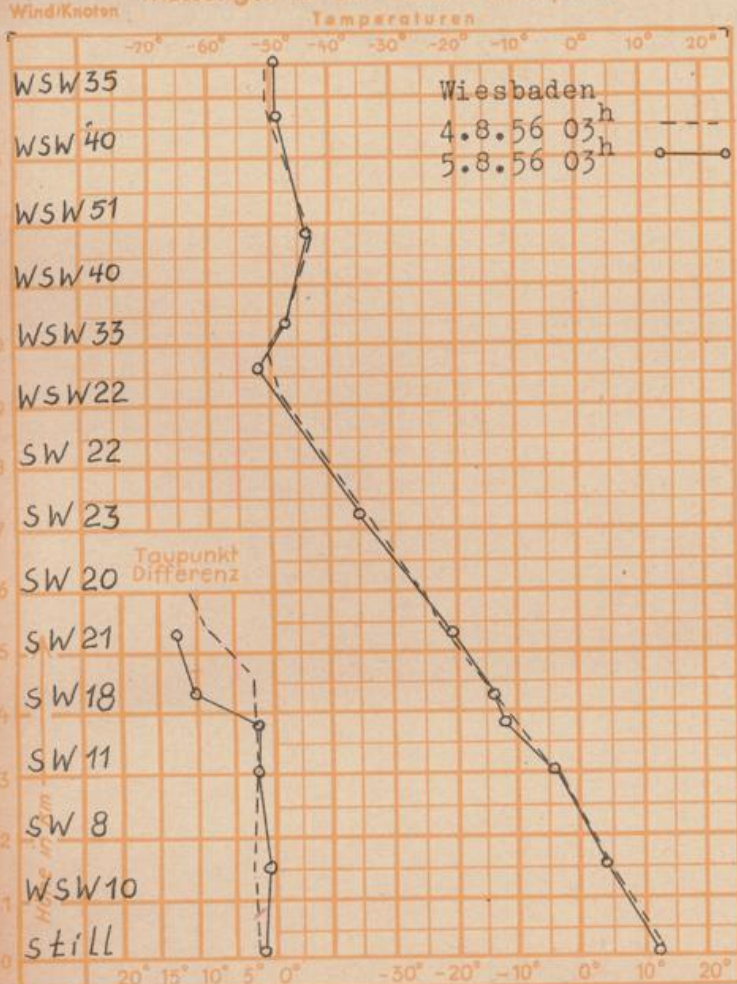
Luftdruck 7 <sup>h</sup>	Höhe	mm	auf Meereshöhe umgerechnet	
			mm	mb
Frankfurt/M.	109	750.5	760.1	1013.3
Giessen	193	742.1	759.5	1012.6
Trier	273	736.1	760.7	1014.1

**Erdbodentemperaturen Frankfurt/M. 7 Uhr**

10 cm Tiefe	14.4 °C	20 cm Tiefe	15.3 °C		
50 cm Tiefe	17.3 °C	100 cm Tiefe	16.8 °C		
Temperaturtagesmittel in Frankfurt/M. gestern				13.9 °C	
Mittelwert d. Jahre 1851-1930				18.8 °C	
Sonnenscheindauer gestern in Frankfurt/M.				4.3 Std.	
in Giessen		4.9 Std.	in Kassel		2.2 Std.
auf dem Kleinen Feldberg Ts.				2.7 Std.	



### Messungen in der freien Atmosphäre



Auskünfte und Beratungen durch das Wetteramt in Frankfurt (Feldbergstr. 47, Telefon 772044), Wetteramt Neustadt/Weinstraße (Maximilianstr. 20, Telefon 2061, 2706), durch Vermittlung der Dienststellen Darmstadt-Bismarckturm (Telefon 4720), Geisenheim (Telefon Rudesheim 9372, Giessen (Telefon 2119), Kassel (Telefon 15452), Bad Hersfeld (Telefon 388).